



Regione Autonoma della Sardegna

COMUNE DI FONNI

Provincia di Nuoro



TABELLE UNITA' EDILIZIE SubZona 3 SuPiggiu

ELABORATO ADEGUATO ALLE PRESCRIZIONI R.A.S.

Data _____

Adozione: _____ Consiglio Comunale n°61 del 22/12/2010

Adozione Definitiva: _____ Consiglio Comunale n°17 del 04/04/2011

Approvazione R.A.S.: _____ Det. D.G./P. Urbanistica n. 1184 del 05/04/2013

Approvazione: _____ Consiglio Comunale n. 36 del 05/11/2013

Pubblicazione B.U.R.A.S.: _____

TAVOLA :

A.3.3

SCALA :

IL SINDACO

Dott. Stefano Coinu

UFFICIO TECNICO

Geom. Mario Demartis
Ing. Giuseppe Busia

PROGETTAZIONE: Ing. Peppino Mureddu

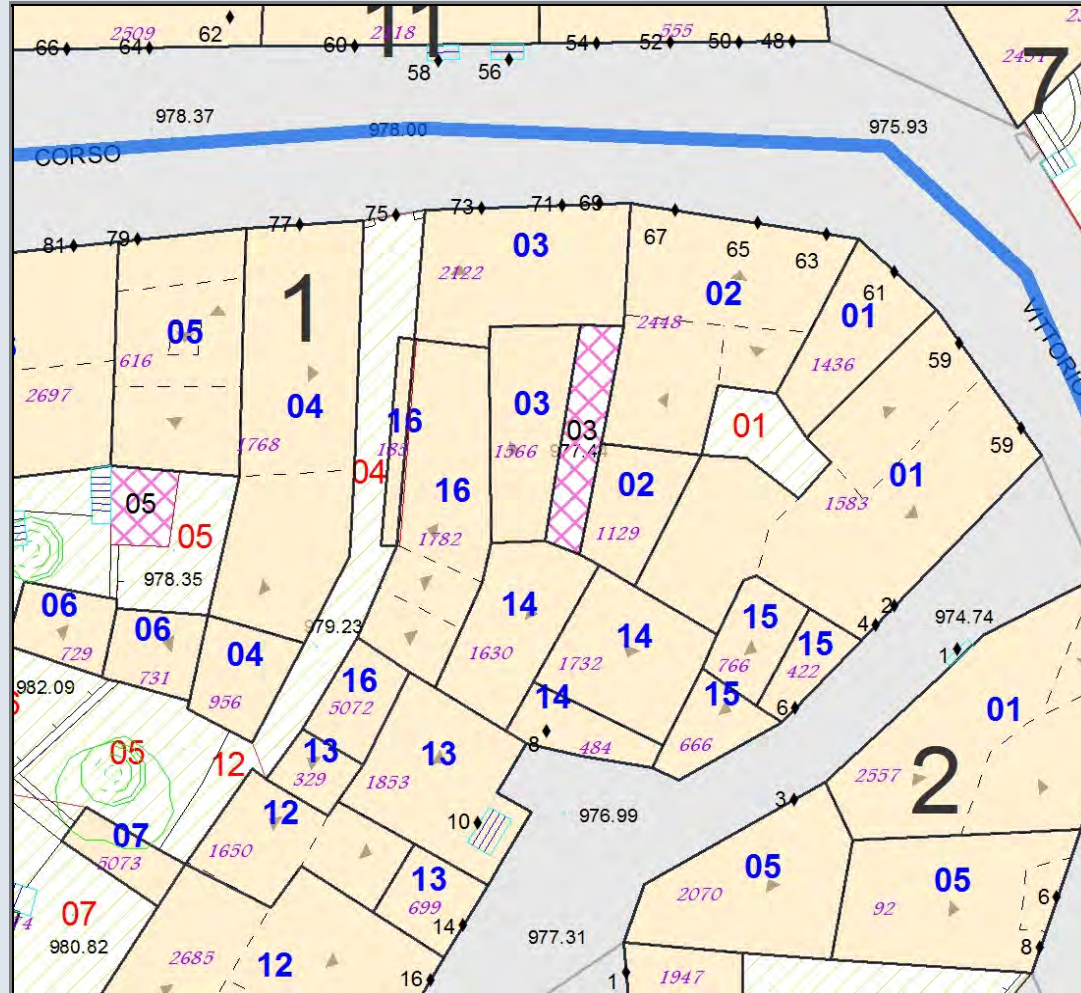
COLLABORAZIONI: Ing. Mario Mureddu
Ing. Elia Mureddu
Ing. Antonio Angioi
Geom. Salvatore Marceddu
Geom. Carlo Marceddu

Ing. Maurizio Manias
Ing. Carlo Atzeni
Geom. Aldo Scintu
Arch. Anna Rosa Cidda

A030101	Stato Attuale	Progetto
Superficie Coperta mq:	208,31	208,31
Pertinenza scoperta mq:	21,30	21,30
H1 Monte m:	9,70	9,7
H2 Valle m:	9,70	9,7
Superficie Totale mq:	229,61	229,61
Incremento Superficie mq:		0,00
Incremento Volume mc:		0,00
Volume Piano Terra mc:	624,92	624,92
Volume Totale mc:	1 791,12	1 791,12
Indice Fabbricazione mc/mq:	7,80	7,80
Indice Copertura mq/mq:	0,91	0,91
Sup. Residenziale:	429,92	429,92
Sup. Commerciale:	0,00	0,00
Sup. garage:	40,00	40,00
Altre Sup.non Residenziali:	80,00	80,00
Piani Monte:	3	3
Piani Valle:	3	3
Di cui Piani Seminterrati:	0	0
Di cui Piani Mansarda:	0	0
Strutture Verticali - finiture	Miste	
Strutture Verticali - materiali	Latero-Cemen	
Strutture Orizzontali - materiali	Intonaco	
Infissi	Legno	
Tipo Copertura	Falde	
Manto Copertura	Coppi	
Colore Pareti		
Tipologia:	Contigua	Contigua
Stato Conservaz. Complessivo	Sufficiente	
Dest. Uso Prevalente:	Commercio-Ar	
Dest. Uso PT. Monte:	Commercio-Ar	
Dest. Uso PT. Valle:	Garage-Depos	
Utilizzo	Abitato	
N. Alloggi:	2	2
N. Vani:	26	26
Altezza Vani	Adeguate	
N. Famiglie:	1	1
N. Abitanti:	3	3
Titolo:	Proprietà	
Proprietà:	Privata	
Elementi Identitari Superstiti		

COD_UE	A030101	Zona	A	CM	cm	SubZona	supiggiu	Isolato	1	Unità Edilizia	1
Mappali	Foglio Catastale			Età		1961-1975					
Via	VIA SPANU					n. c.	2-4		SPAZIO PUBBLICO		
Via	CORSO VITTORIO EMANUELE					n. c.	59-61				

CLASSE E TIPO U.U
B2b
MOD. INTERVENTO
COA

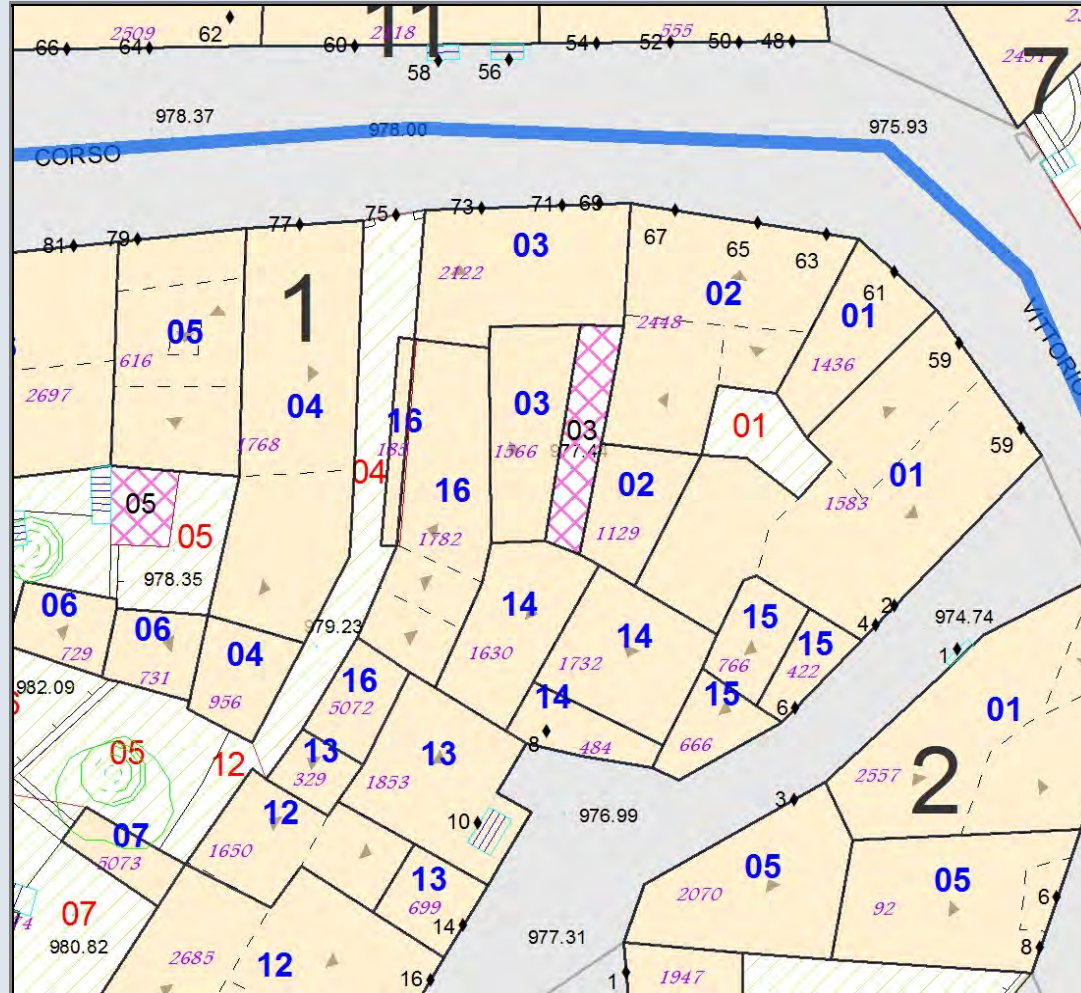


MODALITA' DI INTERVENTO-PRESCRIZIONI-VINCOLI
 Completamento di tipo A. Completamento tinteggiatura esterna

A030102	Stato Attuale	Progetto
Superficie Coperta mq:	136,67	136,67
Pertinenza scoperta mq:	0,00	0,00
H1 Monte m:	6,85	6,85
H2 Valle m:	6,85	6,85
Superficie Totale mq:	136,67	136,67
Incremento Superficie mq:		0,00
Incremento Volume mc:		0,00
Volume Piano Terra mc:	410,01	410,01
Volume Totale mc:	869,05	869,05
Indice Fabbricazione mc/mq:	6,36	6,36
Indice Copertura mq/mq:	1,00	1,00
Sup. Residenziale:	0,00	0,00
Sup. Commerciale:	210,34	210,34
Sup. garage:	25,00	25,00
Altre Sup. non Residenziali:	10,00	10,00
Piani Monte:	2	2
Piani Valle:	2	2
Di cui Piani Seminterrati:	0	0
Di cui Piani Mansarda:	0	0
Strutture Verticali - finiture	Blocchicls	
Strutture Verticali - materiali	Latero-Cemen	
Strutture Orizzontali - materiali	Tinteggiatura	
Infissi	Legno	
Tipo Copertura	Falde	
Manto Copertura	Coppi	
Colore Pareti		
Tipologia:	Contigua	Contigua
Stato Conservaz. Complessivo	Buono	
Dest. Uso Prevalente:	Commercio-Ar	
Dest. Uso PT. Monte:	Garage	
Dest. Uso PT. Valle:	Commercio-Ar	
Utilizzo	Abitato	
N. Alloggi:	0	0
N. Vani:	17	17
Altezza Vani	Adeguate	
N. Famiglie:	0	0
N. Abitanti:	0	0
Titolo:	Proprietà	
Proprietà:	Privata	
Elementi Identitari Superstiti		

COD_UE	A030102	Zona	A	CM	cm	SubZona	supiggiu	Isolato	1	Unità Edilizia	2
Mappali	Foglio Catastale			Età		> 1975					
Via	CORSO VITTORIO EMANUELE			n. c.		63-67		SPAZIO PUBBLICO			

CLASSE E TIPO U.U
B2a
MOD. INTERVENTO
COA

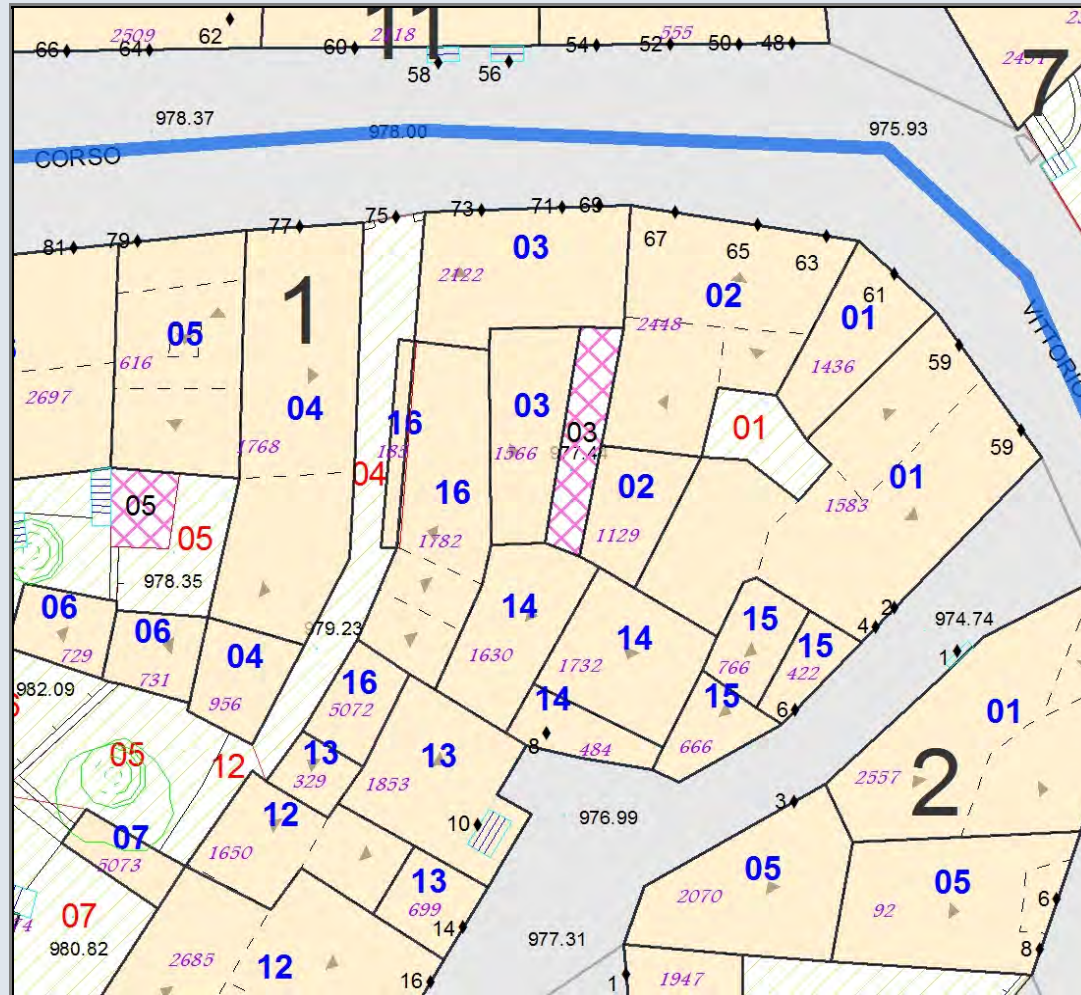


MODALITA' DI INTERVENTO-PRESCRIZIONI-VINCOLI
 Completamento tipo A.

A030103	Stato Attuale	Progetto
Superficie Coperta mq:	138,18	138,18
Pertinenza scoperta mq:	0,00	0,00
H1 Monte m:	10,80	10,8
H2 Valle m:	10,80	10,8
Superficie Totale mq:	138,18	138,18
Incremento Superficie mq:		0,00
Incremento Volume mc:		0,00
Volume Piano Terra mc:	340,63	340,63
Volume Totale mc:	1 243,27	1 243,27
Indice Fabbricazione mc/mq:	9,00	9,00
Indice Copertura mq/mq:	1,00	1,00
Sup. Residenziale:	364,18	364,18
Sup. Commerciale:	0,00	0,00
Sup. garage:	60,00	60,00
Altre Sup.non Residenziali:	30,00	30,00
Piani Monte:	4	4
Piani Valle:	4	4
Di cui Piani Seminterrati:	0	0
Di cui Piani Mansarda:	0	0
Strutture Verticali - finiture	Blocchicls	
Strutture Verticali - materiali	Latero-Cemen	
Strutture Orizzontali - materiali	Tinteggiatura	
Infissi	Legno	
Tipo Copertura	Falde	
Manto Copertura	Coppi	
Colore Pareti		
Tipologia:	Contigua	Contigua
Stato Conservaz.Complessivo	Buono	
Dest. Uso Prevalente:	Residenza	
Dest. Uso PT. Monte:	Garage-Depos	
Dest. Uso PT. Valle:	Garage-Depos	
Utilizzo	Abitato	
N. Alloggi:	3	3
N. Vani:	22	22
Altezza Vani	Adeguata	
N. Famiglie:	1	1
N. Abitanti:	2	2
Titolo:	Proprietà	
Proprietà:	Privata	
Elementi Identitari Superstiti		

COD_UE	A030103	Zona	A	CM	cm	SubZona	supiggiu	Isolato	1	Unità Edilizia	3
Mappali	Foglio Catastale			Età		> 1975					
Via	CORSO VITTORIO EMANUELE				n. c.	69-63		SPAZIO PUBBLICO			

CLASSE E TIPO U.U
B2b
MOD. INTERVENTO
COA

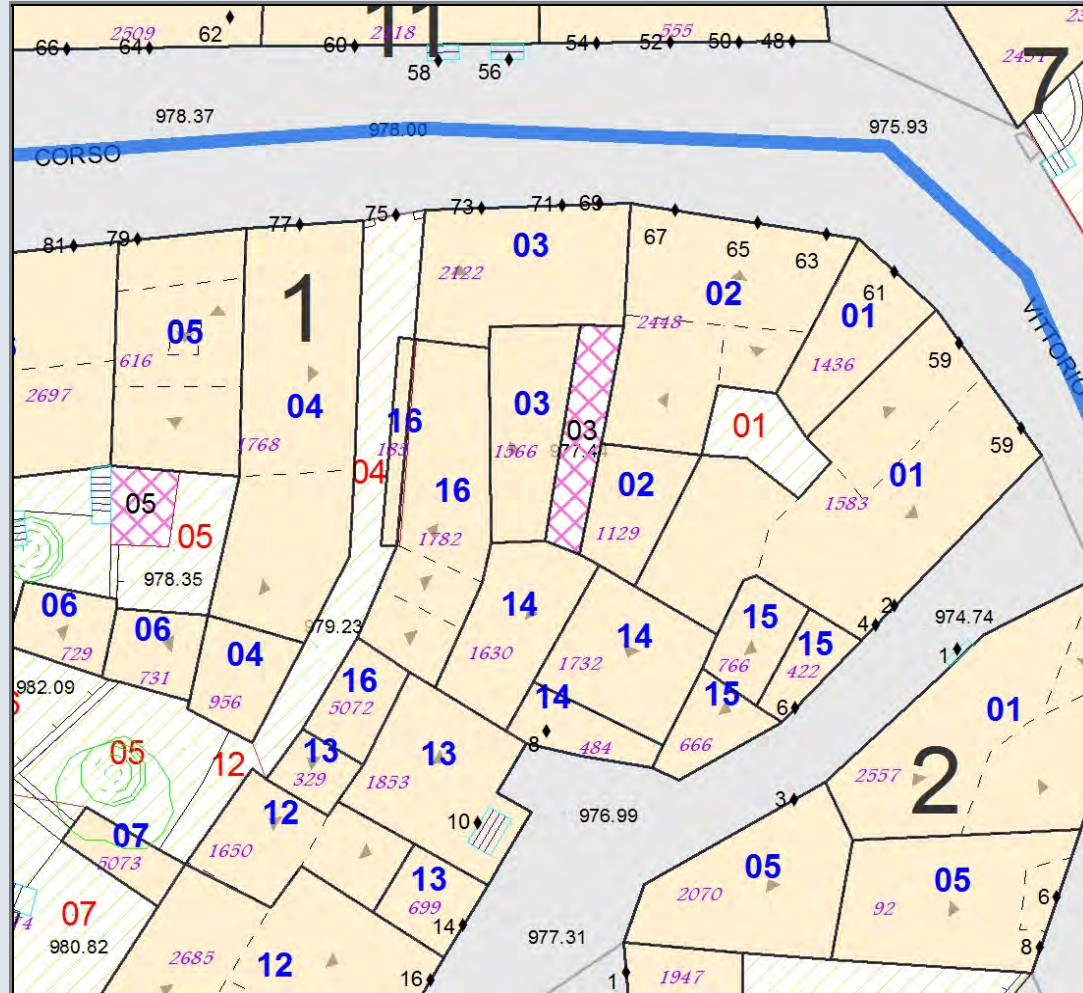


MODALITA' DI INTERVENTO-PRESCRIZIONI-VINCOLI
 Completamento di tipo A. completamento opere di finitura dell'ultimo piano.

A030104	Stato Attuale	Progetto
Superficie Coperta mq:	153,87	153,87
Pertinenza scoperta mq:	66,00	66,00
H1 Monte m:	6,55	6,55
H2 Valle m:	6,55	6,55
Superficie Totale mq:	219,87	219,87
Incremento Superficie mq:		0,00
Incremento Volume mc:		0,00
Volume Piano Terra mc:	430,84	461,61
Volume Totale mc:	997,00	997,00
Indice Fabbricazione mc/mq:	4,53	4,53
Indice Copertura mq/mq:	0,70	0,70
Sup. Residenziale:	247,74	247,74
Sup. Commerciale:	0,00	0,00
Sup. garage:	40,00	40,00
Altre Sup. non Residenziali:	20,00	20,00
Piani Monte:	2	2
Piani Valle:	2	2
Di cui Piani Seminterrati:	0	0
Di cui Piani Mansarda:	0	0
Strutture Verticali - finiture	Blocchicls	
Strutture Verticali - materiali	Latero-Cemen	
Strutture Orizzontali - materiali	Intonaco	
Infissi	Legno	
Tipo Copertura	Falda Unica	
Manto Copertura	Coppi	
Colore Pareti	Grigio cement	
Tipologia:	Corte	Corte
Stato Conservaz. Complessivo	Sufficiente	
Dest. Uso Prevalente:	Residenza	
Dest. Uso PT. Monte:	Garage-Depos	
Dest. Uso PT. Valle:	Garage-Depos	
Utilizzo	Abitato	
N. Alloggi:	1	1
N. Vani:	10	10
Altezza Vani	Adeguate	
N. Famiglie:	1	1
N. Abitanti:	2	2
Titolo:	Proprietà	
Proprietà:	Privata	
Elementi Identitari Superstiti		

COD_UE	A030104	Zona	A	CM	cm	SubZona	supiggiu	Isolato	1	Unità Edilizia	4
Mappali	Foglio Catastale			Età		1951 - 1960					
Via	CORSO VITTORIO EMANUELE				n. c.	77	SPAZIO PUBBLICO				

CLASSE E TIPO U.U
B2b
MOD. INTERVENTO
COA

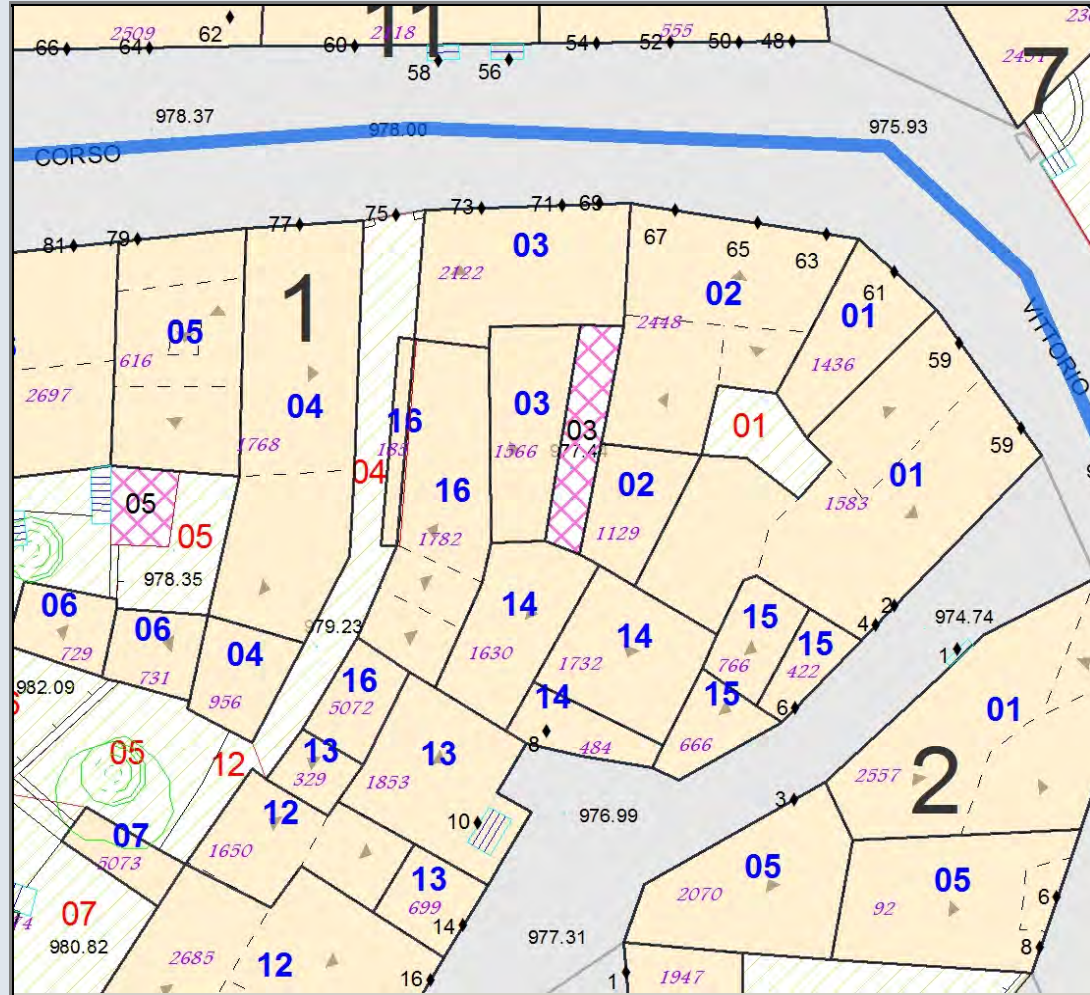


MODALITA' DI INTERVENTO-PRESCRIZIONI-VINCOLI
 Completamento di tipo A. Completamento del manto di copertura e della tinteggiatura esterna. Sistemazione della pavimentazione del cortile con pietre locali

A030105	Stato Attuale	Progetto
Superficie Coperta mq:	95,56	95,56
Pertinenza scoperta mq:	102,93	102,93
H1 Monte m:	9,75	9,75
H2 Valle m:	9,75	9,75
Superficie Totale mq:	198,48	198,48
Incremento Superficie mq:		0,00
Incremento Volume mc:		0,00
Volume Piano Terra mc:	246,71	246,71
Volume Totale mc:	801,82	801,82
Indice Fabbricazione mc/mq:	4,04	4,04
Indice Copertura mq/mq:	0,48	0,48
Sup. Residenziale:	221,71	221,71
Sup. Commerciale:	0,00	0,00
Sup. garage:	0,00	0,00
Altre Sup.non Residenziali:	25,00	25,00
Piani Monte:	3	3
Piani Valle:	3	3
Di cui Piani Seminterrati:	0	0
Di cui Piani Mansarda:	0	0
Strutture Verticali - finiture	Pietre	
Strutture Verticali - materiali	Latero-Cemen	
Strutture Orizzontali - materiali	Tinteggiatura	
Infissi	Legno	
Tipo Copertura	Falde	
Manto Copertura	Coppi	
Colore Pareti		
Tipologia:	Contigua	Contigua
Stato Conservaz. Complessivo	Sufficiente	
Dest. Uso Prevalente:	Residenza	
Dest. Uso PT. Monte:	Residenza	
Dest. Uso PT. Valle:	Residenza	
Utilizzo	Disabitato	
N. Alloggi:	1	1
N. Vani:	12	12
Altezza Vani	Adeguate	
N. Famiglie:	0	0
N. Abitanti:	0	0
Titolo:	Proprietà	
Proprietà:	Privata	
Elementi Identitari Superstiti		

COD_UE	A030105	Zona	A	CM	cm	SubZona	supiggiu	Isolato	1	Unità Edilizia	5
Mappali	Foglio Catastale			Età		1961-1975					
Via	CORSO VITTORIO EMANUELE				n. c.	79	SPAZIO PUBBLICO				

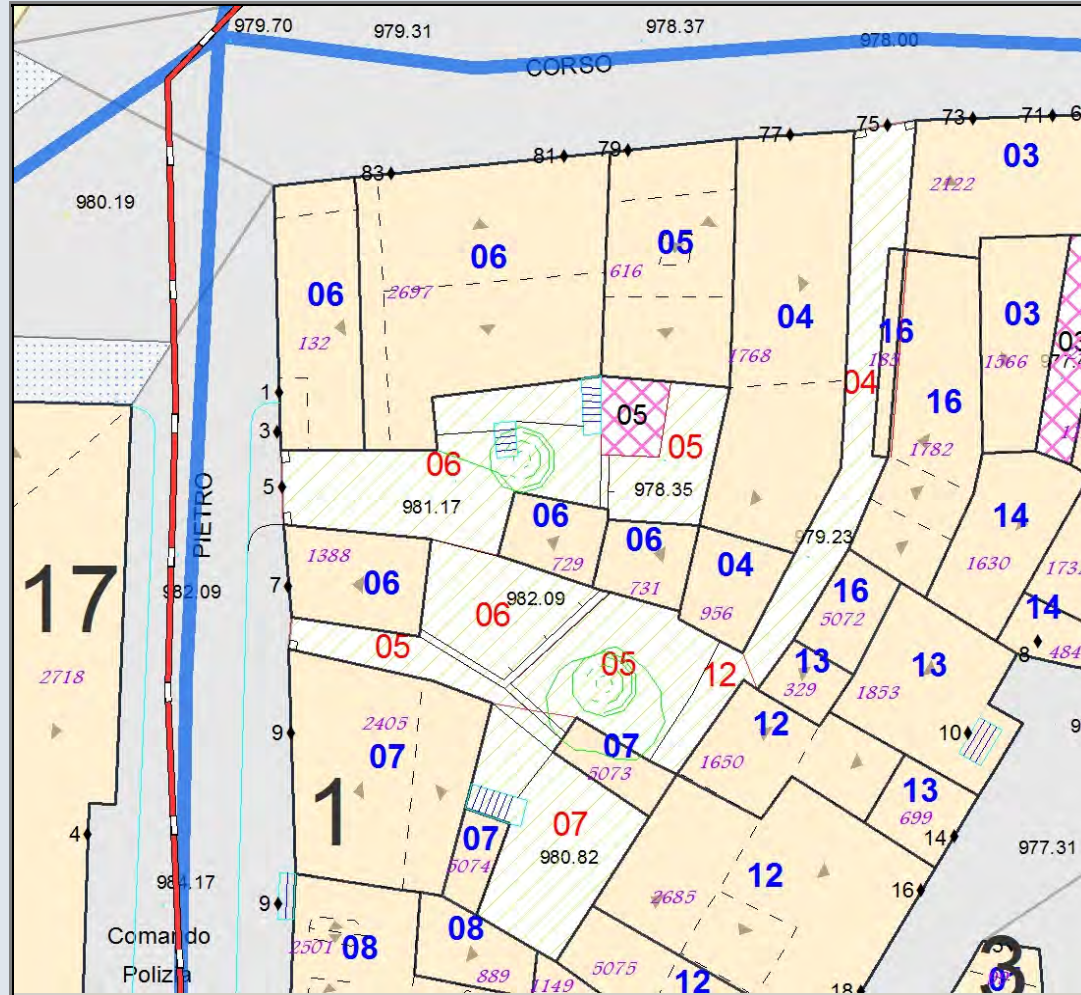
CLASSE E TIPO U.U
B2b
MOD. INTERVENTO
COA



MODALITA' DI INTERVENTO-PRESCRIZIONI-VINCOLI
 Completamento di tipo A.

A030106	Stato Attuale	Progetto
Superficie Coperta mq:	296,91	296,91
Pertinenza scoperta mq:	139,84	139,84
H1 Monte m:	9,90	9,9
H2 Valle m:	11,30	11,3
Superficie Totale mq:	436,75	436,75
Incremento Superficie mq:		0,00
Incremento Volume mc:		0,00
Volume Piano Terra mc:	890,74	890,74
Volume Totale mc:	3 136,85	3 136,85
Indice Fabbricazione mc/mq:	7,18	7,18
Indice Copertura mq/mq:	0,68	0,68
Sup. Residenziale:	745,65	745,65
Sup. Commerciale:	0,00	0,00
Sup. garage:	60,00	60,00
Altre Sup.non Residenziali:	237,00	237,00
Piani Monte:	3	3
Piani Valle:	4	4
Di cui Piani Seminterrati:	1	1
Di cui Piani Mansarda:	0	0
Strutture Verticali - finiture	Blocchicls	
Strutture Verticali - materiali	Latero-Cemen	
Strutture Orizzontali - materiali	Tinteggiatura	
Infissi	Misto	
Tipo Copertura	Falde	
Manto Copertura	Coppi	
Colore Pareti	Grigio chiaro	
Tipologia:	Contigua	Contigua
Stato Conservaz.Complexivo	Buono	
Dest. Uso Prevalente:	Residenza	
Dest. Uso PT. Monte:	Garage	
Dest. Uso PT. Valle:	Garage-Depos	
Utilizzo	Abitato	
N. Alloggi:	3	3
N. Vani:	41	41
Altezza Vani	Adeguata	
N. Famiglie:	1	1
N. Abitanti:	2	2
Titolo:	Proprietà	
Proprietà:	Privata	
Elementi Identitari Superstiti		

COD_UE	A030106	Zona	A	CM	cm	SubZona	supiggiu	Isolato	1	Unità Edilizia	6
Mappali	Foglio Catastale			Età		> 1975					
Via	VIA SAN PIETRO				n. c.	1-3-7		SPAZIO PUBBLICO			
Via	CORSO VITTORIO EMANUELE				n. c.	81-83					



MODALITA' DI INTERVENTO-PRESCRIZIONI-VINCOLI

Completamento di tipo A. completamento finiture interne ultimo piano

CLASSE E TIPO U.U

B2b

MOD. INTERVENTO

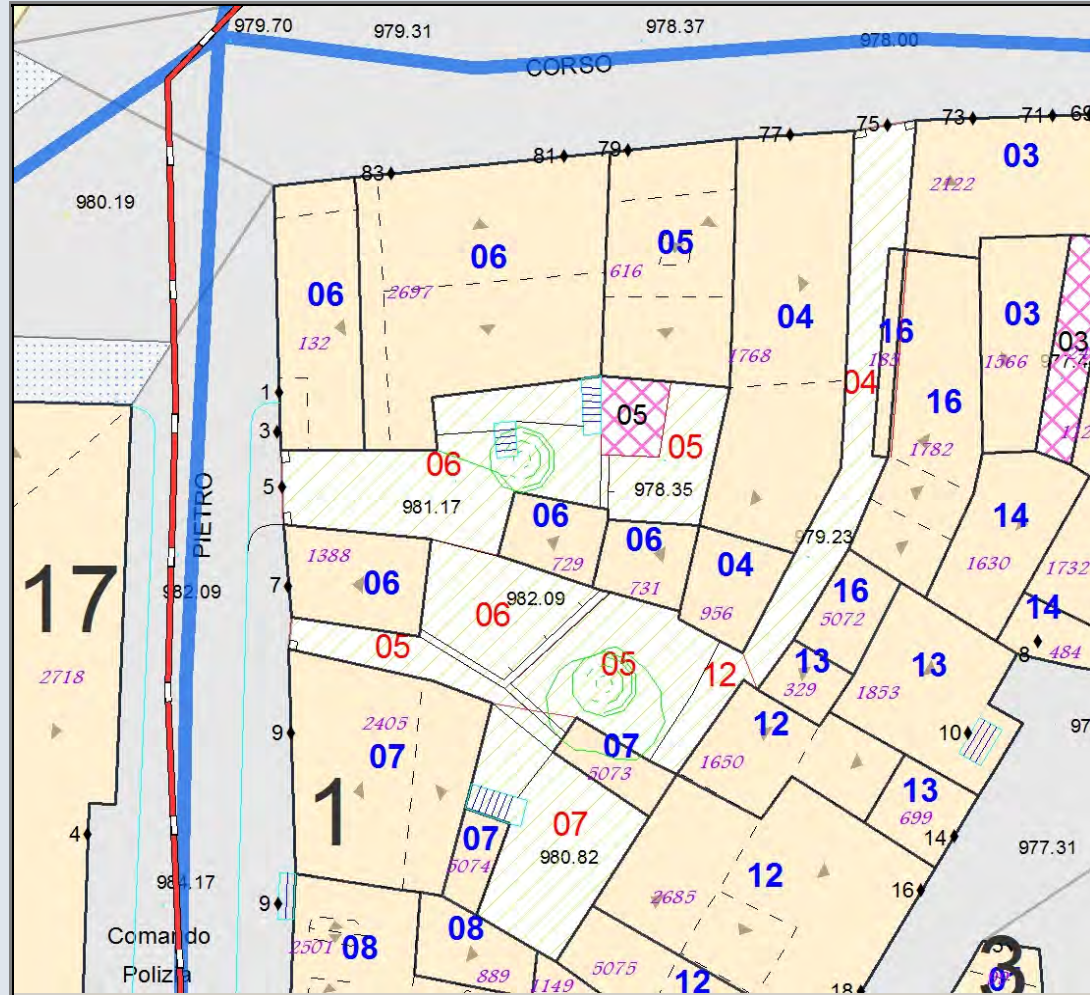
COA



A030107	Stato Attuale	Progetto
Superficie Coperta mq:	129,19	129,19
Pertinenza scoperta mq:	72,05	72,05
H1 Monte m:	9,30	9,3
H2 Valle m:	9,30	9,3
Superficie Totale mq:	201,24	201,24
Incremento Superficie mq:		0,00
Incremento Volume mc:		0,00
Volume Piano Terra mc:	387,57	387,57
Volume Totale mc:	1 246,64	1 246,64
Indice Fabbricazione mc/mq:	6,19	6,19
Indice Copertura mq/mq:	0,64	0,64
Sup. Residenziale:	267,57	267,57
Sup. Commerciale:	0,00	0,00
Sup. garage:	20,00	20,00
Altre Sup.non Residenziali:	25,00	25,00
Piani Monte:	3	3
Piani Valle:	3	3
Di cui Piani Seminterrati:	0	0
Di cui Piani Mansarda:	0	0
Strutture Verticali - finiture	Pietre	
Strutture Verticali - materiali	Latero-Cemen	
Strutture Orizzontali - materiali	Intonaco	
Infissi	Legno	
Tipo Copertura	Falde	
Manto Copertura	Eternit	
Colore Pareti		
Tipologia:	Contigua	Contigua
Stato Conservaz. Complessivo	Buono	
Dest. Uso Prevalente:	Residenza	
Dest. Uso PT. Monte:	Garage	
Dest. Uso PT. Valle:	Residenza	
Utilizzo	Abitato	
N. Alloggi:	1	1
N. Vani:	15	15
Altezza Vani	Adeguate	
N. Famiglie:	1	1
N. Abitanti:	1	1
Titolo:	Proprietà	
Proprietà:	Privata	
Elementi Identitari Superstiti		

COD_UE	A030107	Zona	A	CM	cm	SubZona	supiggiu	Isolato	1	Unità Edilizia	7
Mappali	Foglio Catastale			Età		1961-1975					
Via	VIA SAN PIETRO			n. c.		9		SPAZIO PUBBLICO			

CLASSE E TIPO U.U
B2b
MOD. INTERVENTO
COA

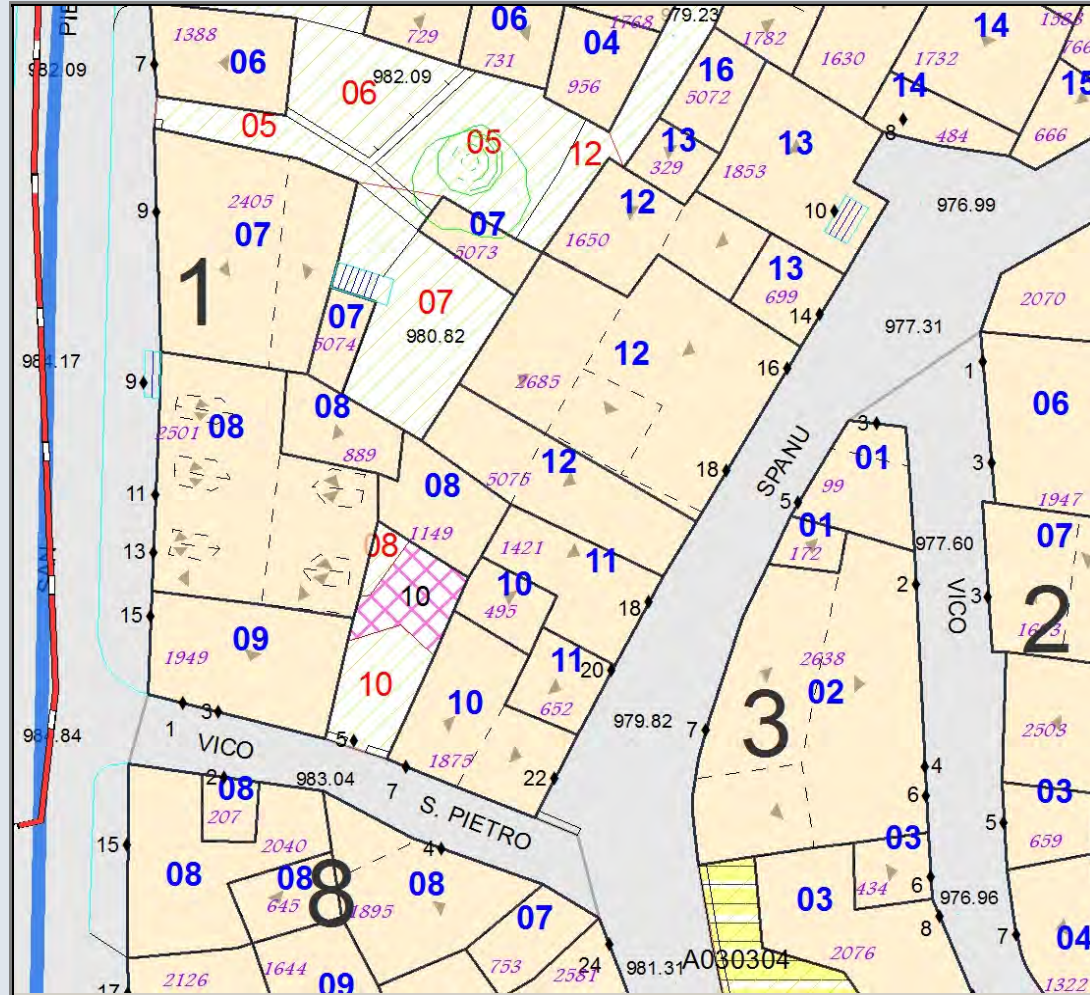


MODALITA' DI INTERVENTO-PRESCRIZIONI-VINCOLI
 Completamento di tipo A. Sostituzione copertura in eternit con coppi laterizi, completamento finiture interne ultimo piano.

A030108	Stato Attuale	Progetto
Superficie Coperta mq:	169,71	169,71
Pertinenza scoperta mq:	4,48	4,48
H1 Monte m:	10,20	10,2
H2 Valle m:	10,20	10,2
Superficie Totale mq:	174,18	174,18
Incremento Superficie mq:		0,00
Incremento Volume mc:		0,00
Volume Piano Terra mc:	509,12	509,12
Volume Totale mc:	1 725,76	1 725,76
Indice Fabbricazione mc/mq:	9,91	9,91
Indice Copertura mq/mq:	0,97	0,97
Sup. Residenziale:	339,41	339,41
Sup. Commerciale:	129,71	129,71
Sup. garage:	40,00	40,00
Altre Sup.non Residenziali:	0,00	0,00
Piani Monte:	3	3
Piani Valle:	3	3
Di cui Piani Seminterrati:	0	0
Di cui Piani Mansarda:	0	0
Strutture Verticali - finiture	Blocchicls	
Strutture Verticali - materiali	Latero-Cemen	
Strutture Orizzontali - materiali	Intonaco	
Infissi	Legno	
Tipo Copertura	Falde	
Manto Copertura	Coppi	
Colore Pareti	Grigio cement	
Tipologia:	Contigua	Contigua
Stato Conservaz.Complessivo	Sufficiente	
Dest. Uso Prevalente:	Residenza	
Dest. Uso PT. Monte:	Commercio-Ar	
Dest. Uso PT. Valle:	Garage	
Utilizzo	Abitato	
N. Alloggi:	1	1
N. Vani:	19	19
Altezza Vani	Adeguata	
N. Famiglie:	1	1
N. Abitanti:	5	5
Titolo:	Proprietà	
Proprietà:	Privata	
Elementi Identitari Superstiti		

COD_UE	A030108	Zona	A	CM	cm	SubZona	supiggiu	Isolato	1	Unità Edilizia	8
Mappali	Foglio Catastale			Età		> 1975					
Via	VIA SAN PIETRO			n. c.		9-11-13		SPAZIO PUBBLICO			

CLASSE E TIPO U.U
B2b
MOD. INTERVENTO
COA

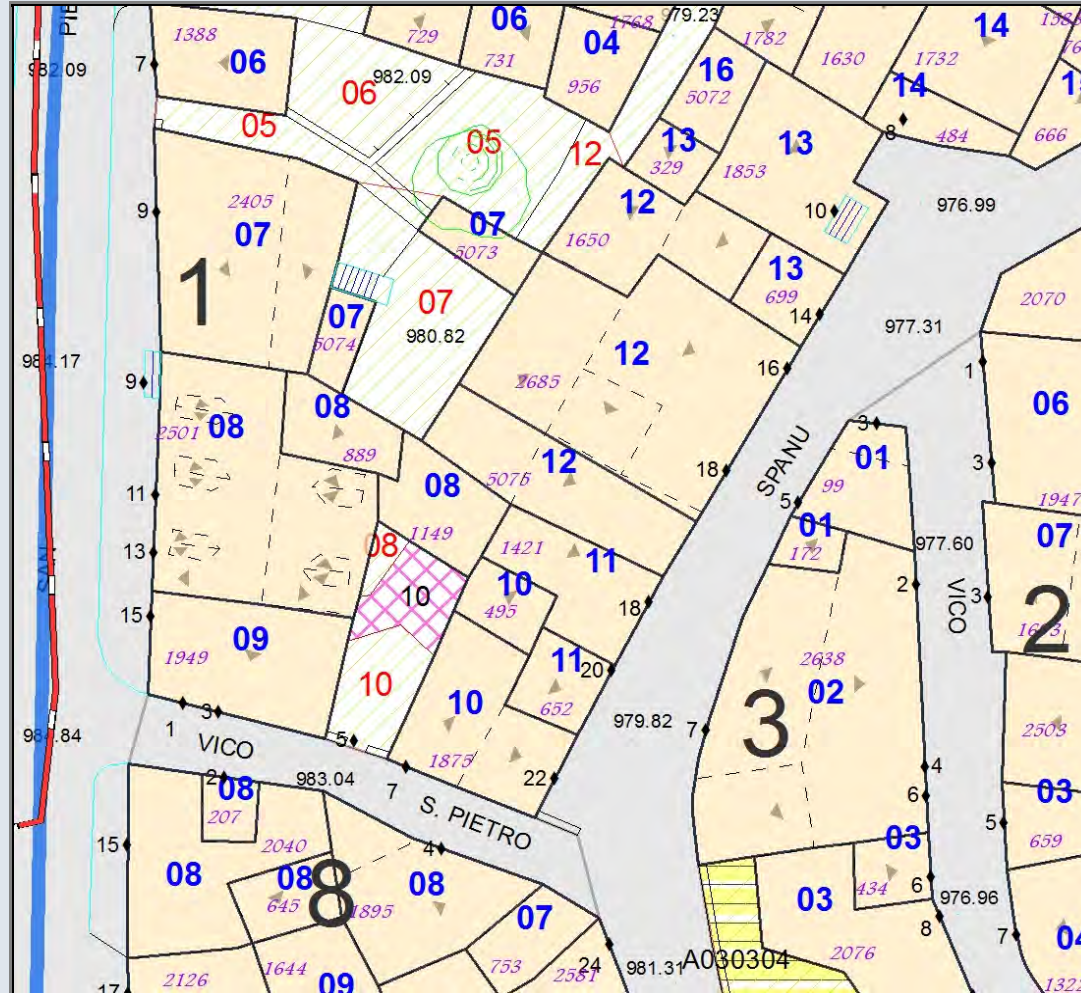


MODALITA' DI INTERVENTO-PRESCRIZIONI-VINCOLI
 Completamento di tipo A. Completamento finiture interne secondo piano e tinteggiatura esterna .

A030109	Stato Attuale	Progetto
Superficie Coperta mq:	59,50	59,50
Pertinenza scoperta mq:	0,00	0,00
H1 Monte m:	10,30	10,3
H2 Valle m:	10,30	10,3
Superficie Totale mq:	59,50	59,50
Incremento Superficie mq:		0,00
Incremento Volume mc:		0,00
Volume Piano Terra mc:	178,51	178,51
Volume Totale mc:	612,90	612,90
Indice Fabbricazione mc/mq:	10,30	10,30
Indice Copertura mq/mq:	1,00	1,00
Sup. Residenziale:	208,02	208,02
Sup. Commerciale:	0,00	0,00
Sup. garage:	20,00	20,00
Altre Sup.non Residenziali:	10,00	10,00
Piani Monte:	4	4
Piani Valle:	4	4
Di cui Piani Seminterrati:	0	0
Di cui Piani Mansarda:	0	0
Strutture Verticali - finiture	Blocchicls	
Strutture Verticali - materiali	Latero-Cemen	
Strutture Orizzontali - materiali	Tinteggiatura	
Infissi	Legno	
Tipo Copertura	Falda Unica	
Manto Copertura	Coppi	
Colore Pareti		
Tipologia:	Contigua	Contigua
Stato Conservaz.Complessivo	Buono	
Dest. Uso Prevalente:	Residenza	
Dest. Uso PT. Monte:	Garage	
Dest. Uso PT. Valle:	Residenza	
Utilizzo	Abitato	
N. Alloggi:	1	1
N. Vani:	16	16
Altezza Vani	Adeguata	
N. Famiglie:	1	1
N. Abitanti:	4	4
Titolo:	Proprietà	
Proprietà:	Privata	
Elementi Identitari Superstiti		

COD_UE	A030109	Zona	A	CM	cm	SubZona	supiggiu	Isolato	1	Unità Edilizia	9
Mappali	Foglio Catastale			Età		1951 - 1960					
Via	VICO SAN PIETRO				n. c.	1-3		SPAZIO PUBBLICO			
Via	VIA SAN PIETRO				n. c.	15					

CLASSE E TIPO U.U
B2a
MOD. INTERVENTO
COA

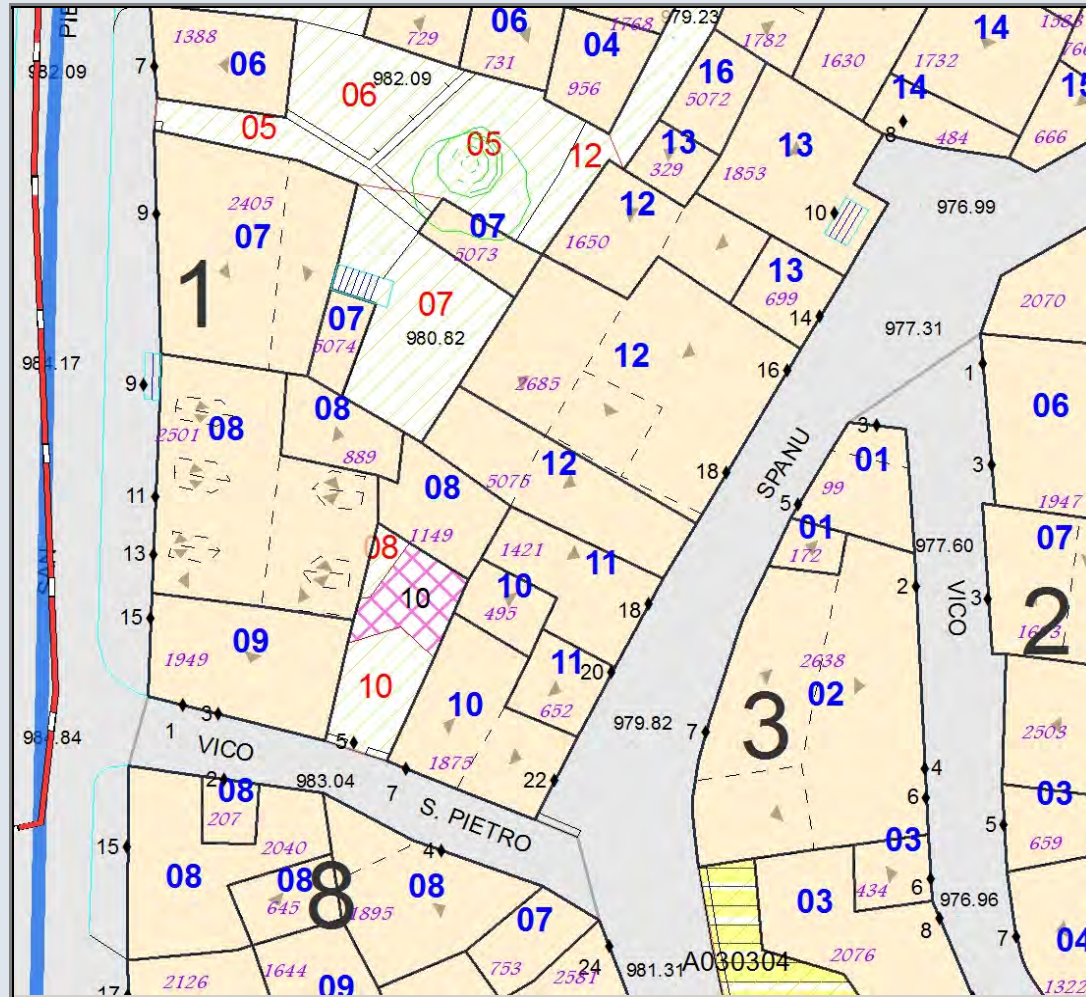


MODALITA' DI INTERVENTO-PRESCRIZIONI-VINCOLI
 Completamento tipo A.

A030110	Stato Attuale	Progetto
Superficie Coperta mq:	90,52	90,52
Pertinenza scoperta mq:	24,75	24,75
H1 Monte m:	9,40	9,4
H2 Valle m:	10,60	10,6
Superficie Totale mq:	115,27	115,27
Incremento Superficie mq:		0,00
Incremento Volume mc:		0,00
Volume Piano Terra mc:	213,07	213,07
Volume Totale mc:	755,27	755,27
Indice Fabbricazione mc/mq:	6,55	6,55
Indice Copertura mq/mq:	0,79	0,79
Sup. Residenziale:	213,10	213,10
Sup. Commerciale:	0,00	0,00
Sup. garage:	71,00	71,00
Altre Sup.non Residenziali:	0,00	0,00
Piani Monte:	3	3
Piani Valle:	4	4
Di cui Piani Seminterrati:	1	1
Di cui Piani Mansarda:	0	0
Strutture Verticali - finiture	Miste	
Strutture Verticali - materiali	Latero-Cemen	
Strutture Orizzontali - materiali	Non Finito	
Infissi	Misto	
Tipo Copertura	Falde	
Manto Copertura	Coppi	
Colore Pareti		
Tipologia:	Contigua	Contigua
Stato Conservaz. Complessivo	Mediocre	
Dest. Uso Prevalente:	Residenza	
Dest. Uso PT. Monte:	Residenza	
Dest. Uso PT. Valle:	Garage	
Utilizzo	Disabitato	
N. Alloggi:	1	1
N. Vani:	10	10
Altezza Vani	Adeguate	
N. Famiglie:	0	0
N. Abitanti:	0	0
Titolo:	Proprietà	
Proprietà:	Privata	
Elementi Identitari Superstiti		

COD_UE	A030110	Zona	A	CM	cm	SubZona	supiggiu	Isolato	1	Unità Edilizia	10
Mappali	Foglio Catastale			Età		1951 - 1960					
Via	VIA SPANU					n. c.	22		SPAZIO PUBBLICO		
Via	VICO SAN PIETRO					n. c.	10				

CLASSE E TIPO U.U
B2b
MOD. INTERVENTO
COA

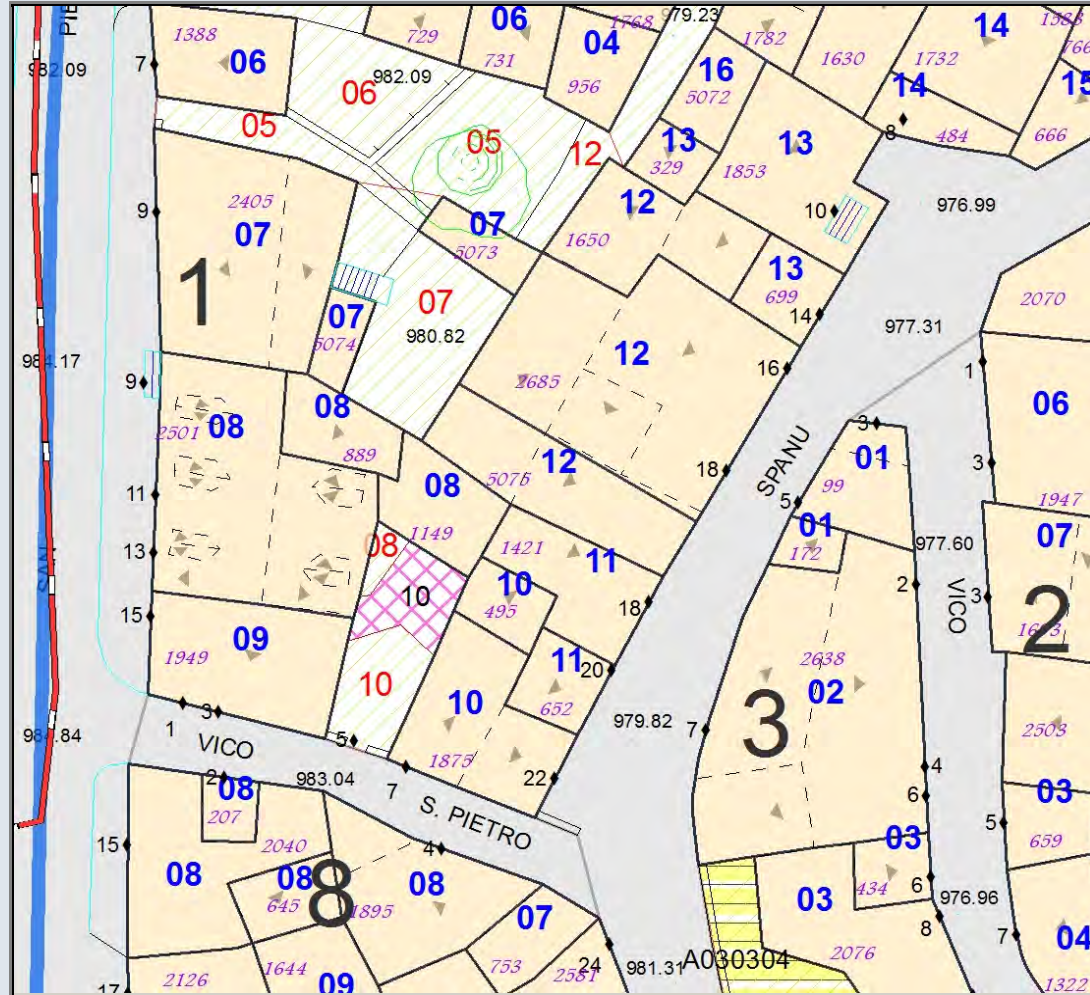


MODALITA' DI INTERVENTO-PRESCRIZIONI-VINCOLI
 Completamento di tipo A. Completamento intonaci e tinteggiatura esterna dell'ultimo piano. Rimozione delle parti di intonaco nel piano terra, primo e secondo e ripristino della muratura in pietra faccia a vista.

A030111	Stato Attuale	Progetto
Superficie Coperta mq:	54,86	54,86
Pertinenza scoperta mq:	0,00	0,00
H1 Monte m:	5,20	5,2
H2 Valle m:	7,75	7,75
Superficie Totale mq:	54,86	54,86
Incremento Superficie mq:		0,00
Incremento Volume mc:		0,00
Volume Piano Terra mc:	164,57	164,57
Volume Totale mc:	379,22	379,22
Indice Fabbricazione mc/mq:	6,91	6,91
Indice Copertura mq/mq:	1,00	1,00
Sup. Residenziale:	92,57	146,57
Sup. Commerciale:	0,00	0,00
Sup. garage:	18,00	18,00
Altre Sup. non Residenziali:	36,00	36,00
Piani Monte:	2	2
Piani Valle:	3	3
Di cui Piani Seminterrati:	0	0
Di cui Piani Mansarda:	0	0
Strutture Verticali - finiture	Miste	
Strutture Verticali - materiali	Latero-Cemen	
Strutture Orizzontali - materiali	Non Finito	
Infissi	Misto	Legno
Tipo Copertura	Falde	Falda Unica
Manto Copertura	Misto	Coppi
Colore Pareti		
Tipologia:	Contigua	Contigua
Stato Conservaz. Complessivo	Mediocre	
Dest. Uso Prevalente:	Residenza	
Dest. Uso PT. Monte:	Residenza	
Dest. Uso PT. Valle:	Residenza	
Utilizzo	Abitato	
N. Alloggi:	1	1
N. Vani:	5	7
Altezza Vani	Adeguata	
N. Famiglie:	1	1
N. Abitanti:	1	1
Titolo:	Proprietà	
Proprietà:	Privata	
Elementi Identitari Superstiti		

COD_UE	A030111	Zona	A	CM	cm	SubZona	supiggiu	Isolato	1	Unità Edilizia	11
Mappali	Foglio Catastale			Età		1961-1975					
Via	VIA SPANU			n. c.		18-20		SPAZIO PUBBLICO			

CLASSE E TIPO U.U
B2b
MOD. INTERVENTO
COA

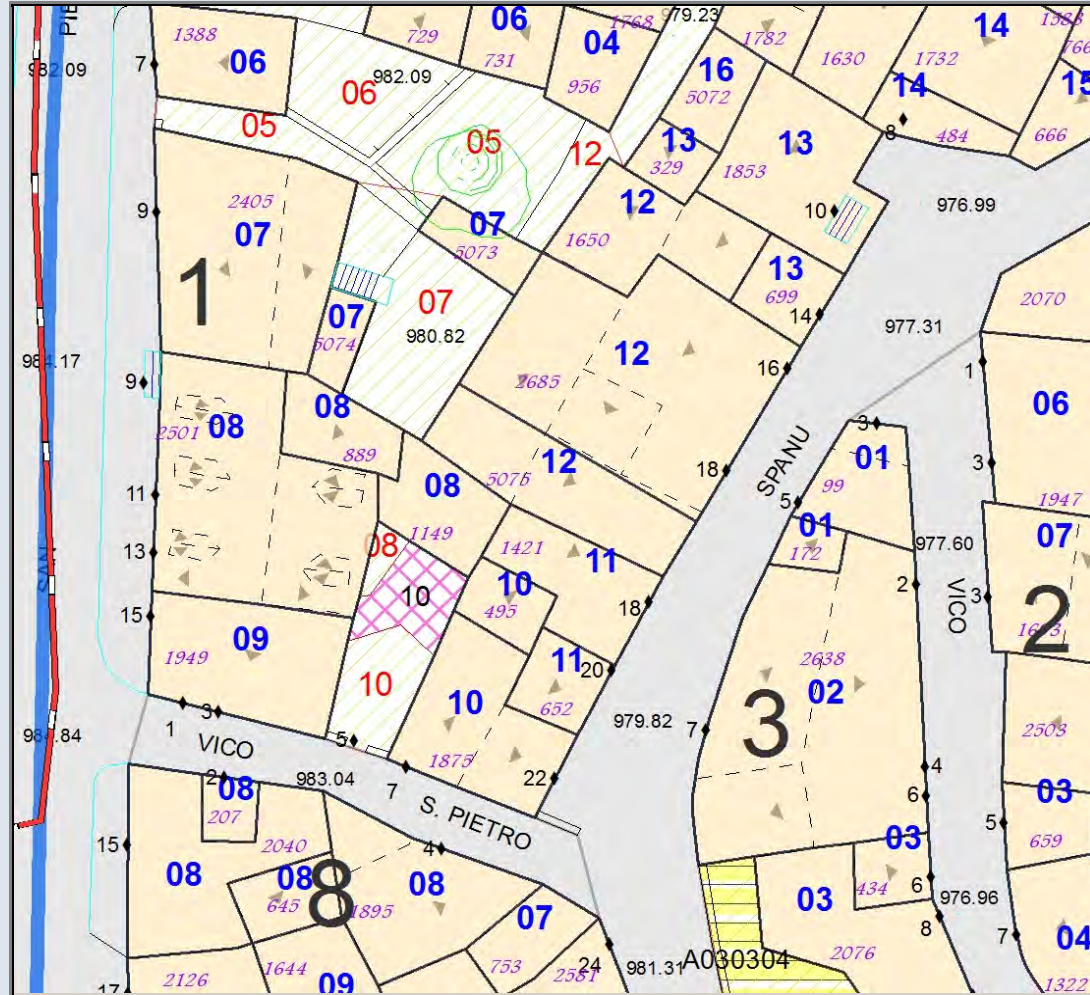


MODALITA' DI INTERVENTO-PRESCRIZIONI-VINCOLI
 Completamento di tipo A. Completamento intonaci e tinteggiatura esterna. Completamento dell'ultimo piano sulla uv 1421. Sostituzione copertura in eternit con soletta in cls e manto in coppi laterizi

A030112	Stato Attuale	Progetto
Superficie Coperta mq:	241,50	241,50
Pertinenza scoperta mq:	12,91	12,91
H1 Monte m:	8,25	8,25
H2 Valle m:	8,25	8,25
Superficie Totale mq:	254,41	254,41
Incremento Superficie mq:		0,00
Incremento Volume mc:		0,00
Volume Piano Terra mc:	724,51	724,51
Volume Totale mc:	2 013,68	2 013,68
Indice Fabbricazione mc/mq:	7,91	7,91
Indice Copertura mq/mq:	0,95	0,95
Sup. Residenziale:	694,51	694,51
Sup. Commerciale:	0,00	0,00
Sup. garage:	0,00	0,00
Altre Sup.non Residenziali:	30,00	30,00
Piani Monte:	3	3
Piani Valle:	3	3
Di cui Piani Seminterrati:	0	0
Di cui Piani Mansarda:	0	0
Strutture Verticali - finiture	Miste	
Strutture Verticali - materiali	Misto	
Strutture Orizzontali - materiali	Misto	
Infissi	Misto	
Tipo Copertura	Falde	
Manto Copertura	Coppi	
Colore Pareti		
Tipologia:	Contigua	Contigua
Stato Conservaz. Complessivo	Mediocre	
Dest. Uso Prevalente:	Residenza	
Dest. Uso PT. Monte:	Residenza	
Dest. Uso PT. Valle:	Residenza	
Utilizzo	Abitato	
N. Alloggi:	3	3
N. Vani:	22	22
Altezza Vani	Adeguate	
N. Famiglie:	1	1
N. Abitanti:	1	1
Titolo:	Proprietà	
Proprietà:	Privata	
Elementi Identitari Superstiti		

COD_UE	A030112	Zona	A	CM	cm	SubZona	supiggiu	Isolato	1	Unità Edilizia	12
Mappali	Foglio Catastale			Età		1951 - 1960					
Via	VIA SPANU			n. c.		16-18		SPAZIO PUBBLICO			

CLASSE E TIPO U.U
A3
MOD. INTERVENTO
RER

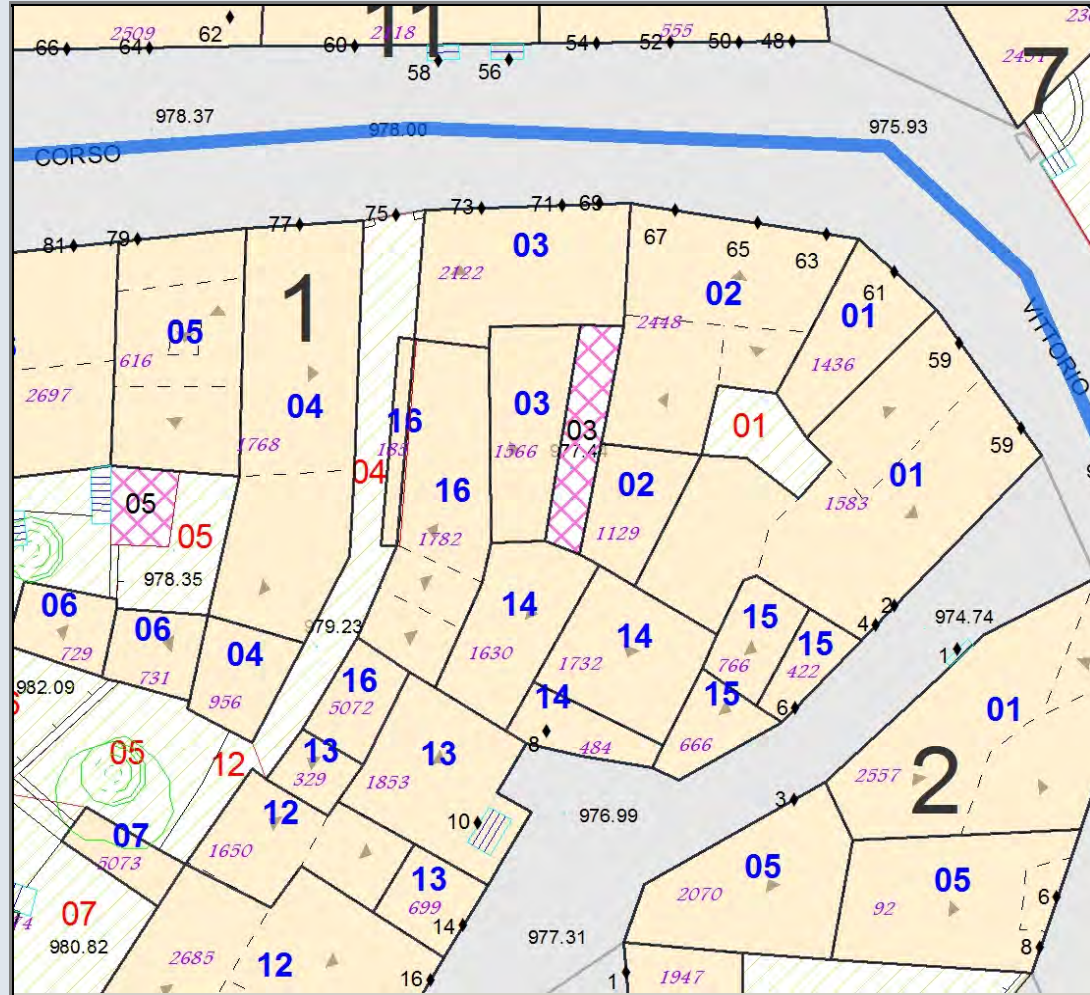


MODALITA' DI INTERVENTO-PRESCRIZIONI-VINCOLI
 Restauro e ristrutturazione edilizia. Conservazione della muratura in pietra faccia a vista sul cortile interno.

A030113	Stato Attuale	Progetto
Superficie Coperta mq:	92,48	92,48
Pertinenza scoperta mq:	0,00	0,00
H1 Monte m:	6,05	6,05
H2 Valle m:	8,65	8,65
Superficie Totale mq:	92,48	92,48
Incremento Superficie mq:		0,00
Incremento Volume mc:		0,00
Volume Piano Terra mc:	277,45	277,45
Volume Totale mc:	845,13	845,13
Indice Fabbricazione mc/mq:	9,14	9,14
Indice Copertura mq/mq:	1,00	1,00
Sup. Residenziale:	238,45	238,45
Sup. Commerciale:	0,00	0,00
Sup. garage:	0,00	0,00
Altre Sup.non Residenziali:	20,00	20,00
Piani Monte:	2	2
Piani Valle:	3	3
Di cui Piani Seminterrati:	1	1
Di cui Piani Mansarda:	0	0
Strutture Verticali - finiture	Blocchicls	
Strutture Verticali - materiali	Latero-Cemen	
Strutture Orizzontali - materiali	Tinteggiatura	
Infissi	Misto	
Tipo Copertura	Falde	
Manto Copertura	Pannelli	
Colore Pareti	cls	
Tipologia:	Contigua	Contigua
Stato Conservaz.Complessivo	Sufficiente	
Dest. Uso Prevalente:	Residenza	
Dest. Uso PT. Monte:	Residenza	
Dest. Uso PT. Valle:	Residenza	
Utilizzo	Abitato	
N. Alloggi:	1	1
N. Vani:	6	6
Altezza Vani	Adeguate	
N. Famiglie:	1	1
N. Abitanti:	4	4
Titolo:	Proprietà	
Proprietà:	Privata	
Elementi Identitari Superstiti		

COD_UE	A030113	Zona	A	CM	cm	SubZona	supiggiu	Isolato	1	Unità Edilizia	13
Mappali	Foglio Catastale			Età		1961-1975					
Via	VIA SPANU			n. c.	14	SPAZIO PUBBLICO					

CLASSE E TIPO U.U
B2b
MOD. INTERVENTO
COA

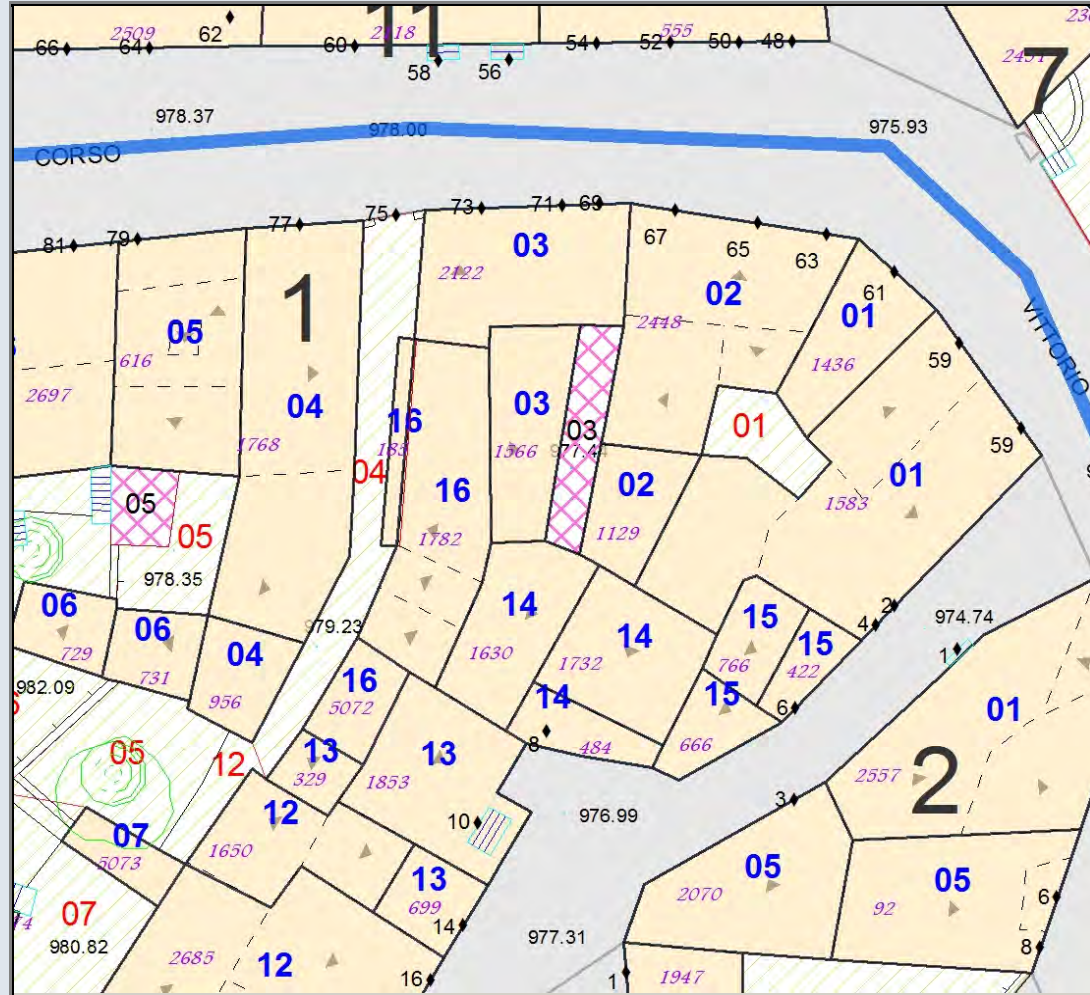


MODALITA' DI INTERVENTO-PRESCRIZIONI-VINCOLI
 Completamento di tipo A. Tinteggiatura esterna. Opere di finitura dell'ultimo piano

A030114	Stato Attuale	Progetto
Superficie Coperta mq:	112,54	112,54
Pertinenza scoperta mq:	0,00	0,00
H1 Monte m:	9,70	9,7
H2 Valle m:	9,70	9,7
Superficie Totale mq:	112,54	112,54
Incremento Superficie mq:		0,00
Incremento Volume mc:		0,00
Volume Piano Terra mc:	337,63	337,63
Volume Totale mc:	1 034,81	1 034,81
Indice Fabbricazione mc/mq:	9,19	9,19
Indice Copertura mq/mq:	1,00	1,00
Sup. Residenziale:	300,63	300,63
Sup. Commerciale:	0,00	0,00
Sup. garage:	0,00	0,00
Altre Sup.non Residenziali:	20,00	20,00
Piani Monte:	3	3
Piani Valle:	3	3
Di cui Piani Seminterrati:	0	0
Di cui Piani Mansarda:	0	0
Strutture Verticali - finiture	Blocchicks	
Strutture Verticali - materiali	Latero-Cemen	
Strutture Orizzontali - materiali	Tinteggiatura	
Infissi	Legno	
Tipo Copertura	Falde	
Manto Copertura	Coppi	
Colore Pareti	giallo	
Tipologia:	Contigua	Contigua
Stato Conservaz.Complessivo	Buono	
Dest. Uso Prevalente:	Residenza	
Dest. Uso PT. Monte:	Residenza	
Dest. Uso PT. Valle:	Residenza	
Utilizzo	Abitato	
N. Alloggi:	1	1
N. Vani:	10	10
Altezza Vani	Adeguate	
N. Famiglie:	1	1
N. Abitanti:	2	2
Titolo:	Proprietà	
Proprietà:	Privata	
Elementi Identitari Superstiti		

COD_UE	A030114	Zona	A	CM	cm	SubZona	supiggiu	Isolato	1	Unità Edilizia	14
Mappali	Foglio Catastale			Età		> 1975					
Via	VIA SPANU			n. c.		8		SPAZIO PUBBLICO			

CLASSE E TIPO U.U
B2b
MOD. INTERVENTO
COA

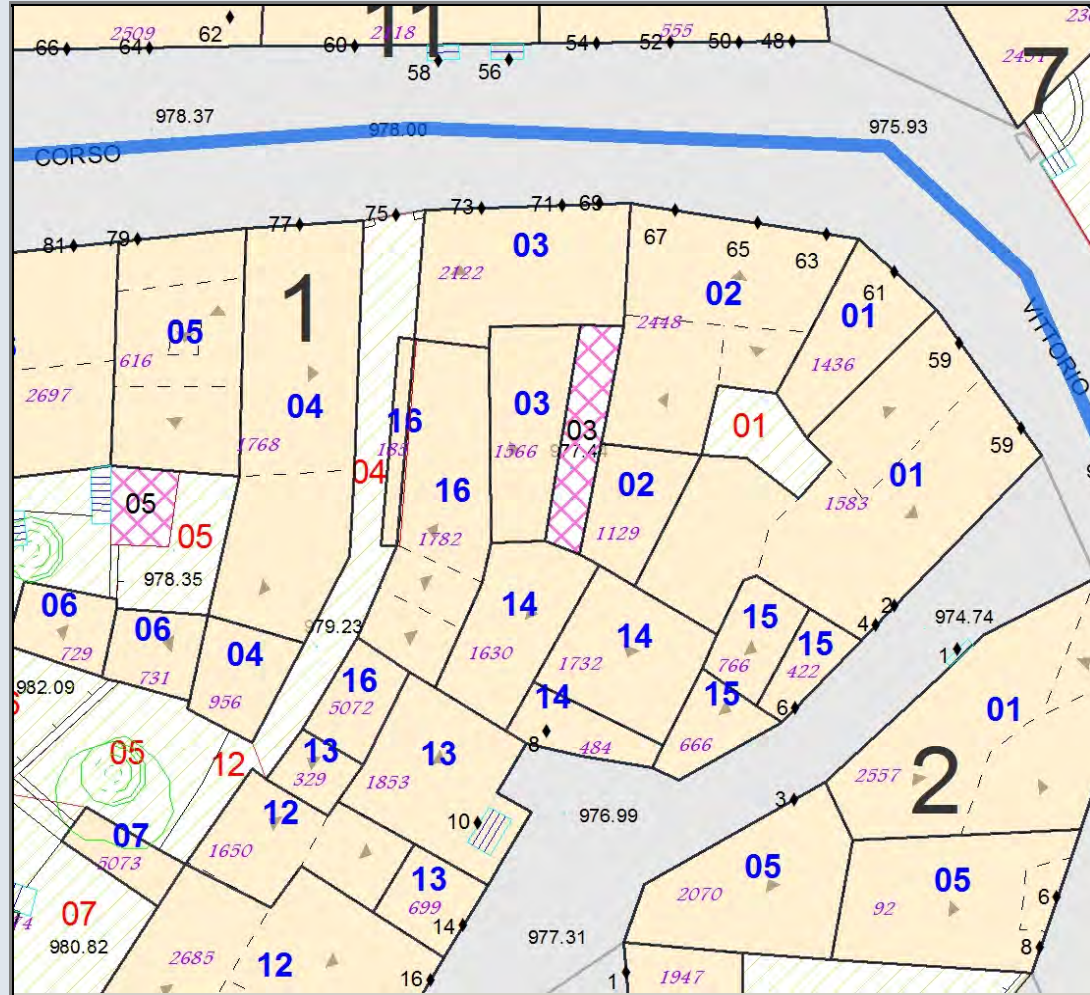


MODALITA' DI INTERVENTO-PRESCRIZIONI-VINCOLI
 Completamento di tipo A. Completamento finiture interne ultimo piano.

A030115	Stato Attuale	Progetto
Superficie Coperta mq:	52,49	52,49
Pertinenza scoperta mq:	0,00	0,00
H1 Monte m:	5,55	5,55
H2 Valle m:	7,55	7,55
Superficie Totale mq:	52,49	52,49
Incremento Superficie mq:		0,00
Incremento Volume mc:		0,00
Volume Piano Terra mc:	157,47	157,47
Volume Totale mc:	412,79	412,79
Indice Fabbricazione mc/mq:	7,86	7,86
Indice Copertura mq/mq:	1,00	1,00
Sup. Residenziale:	143,47	143,47
Sup. Commerciale:	0,00	0,00
Sup. garage:	0,00	0,00
Altre Sup. non Residenziali:	0,00	0,00
Piani Monte:	2	2
Piani Valle:	3	3
Di cui Piani Seminterrati:	0	0
Di cui Piani Mansarda:	0	0
Strutture Verticali - finiture	Blocchicks	
Strutture Verticali - materiali	Latero-Cemen	
Strutture Orizzontali - materiali	Intonaco	
Infissi	Legno	
Tipo Copertura	Mista	
Manto Copertura	Misto	
Colore Pareti		
Tipologia:	Contigua	Contigua
Stato Conservaz. Complessivo	Mediocre	
Dest. Uso Prevalente:	Residenza	
Dest. Uso PT. Monte:	Residenza	
Dest. Uso PT. Valle:	Residenza	
Utilizzo	Disabitato	
N. Alloggi:	1	1
N. Vani:	5	5
Altezza Vani	Adeguate	
N. Famiglie:	0	0
N. Abitanti:	0	0
Titolo:	Proprietà	
Proprietà:	Privata	
Elementi Identitari Superstiti		

COD_UE	A030115	Zona	A	CM	cm	SubZona	supiggiu	Isolato	1	Unità Edilizia	15
Mappali	Foglio Catastale			Età		> 1975					
Via	CORSO VITTORIO EMANUELE			n. c.		6		SPAZIO PUBBLICO			

CLASSE E TIPO U.U
B2b
MOD. INTERVENTO
COA

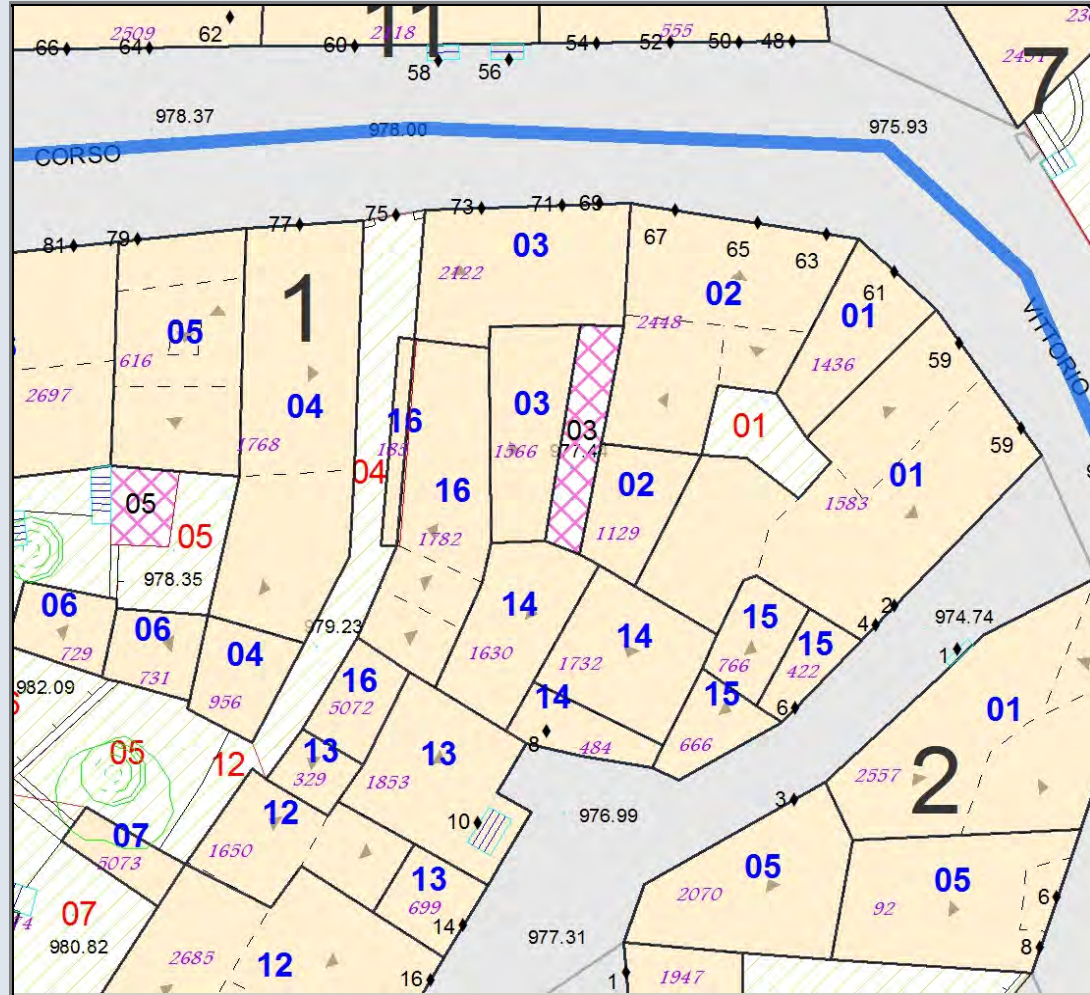


MODALITA' DI INTERVENTO-PRESCRIZIONI-VINCOLI
 Completamento di tipo A. Rimozione della copertura in eternit e sostituzione con manto incoppi laterizi, e completamento della tinteggiatura della facciata.

A030116	Stato Attuale	Progetto
Superficie Coperta mq:	106,16	106,16
Pertinenza scoperta mq:	0,00	0,00
H1 Monte m:	8,20	8,2
H2 Valle m:	8,20	8,2
Superficie Totale mq:	106,16	106,16
Incremento Superficie mq:		0,00
Incremento Volume mc:		0,00
Volume Piano Terra mc:	318,49	318,49
Volume Totale mc:	745,87	745,87
Indice Fabbricazione mc/mq:	7,03	7,03
Indice Copertura mq/mq:	1,00	1,00
Sup. Residenziale:	280,49	280,49
Sup. Commerciale:	0,00	0,00
Sup. garage:	0,00	0,00
Altre Sup. non Residenziali:	20,00	20,00
Piani Monte:	3	3
Piani Valle:	3	3
Di cui Piani Seminterrati:	0	0
Di cui Piani Mansarda:	0	0
Strutture Verticali - finiture	Blocchicls	
Strutture Verticali - materiali	Latero-Cemen	
Strutture Orizzontali - materiali	Tinteggiatura	
Infissi	Misto	
Tipo Copertura	Falde	
Manto Copertura	Coppi	
Colore Pareti		
Tipologia:	Corte	Corte
Stato Conservaz. Complessivo	Sufficiente	
Dest. Uso Prevalente:	Residenza	
Dest. Uso PT. Monte:	Residenza	
Dest. Uso PT. Valle:	Residenza	
Utilizzo	Abitato	
N. Alloggi:	1	1
N. Vani:	12	12
Altezza Vani	Adeguate	
N. Famiglie:	1	1
N. Abitanti:	1	1
Titolo:	Proprietà	
Proprietà:	Privata	
Elementi Identitari Superstiti		

COD_UE	A030116	Zona	A	CM	cm	SubZona	supiggiu	Isolato	1	Unità Edilizia	16
Mappali	Foglio Catastale			Età		> 1975					
Via	CORSO VITTORIO EMANUELE				n. c.	55	SPAZIO PUBBLICO				

CLASSE E TIPO U.U
B2b
MOD. INTERVENTO
COA

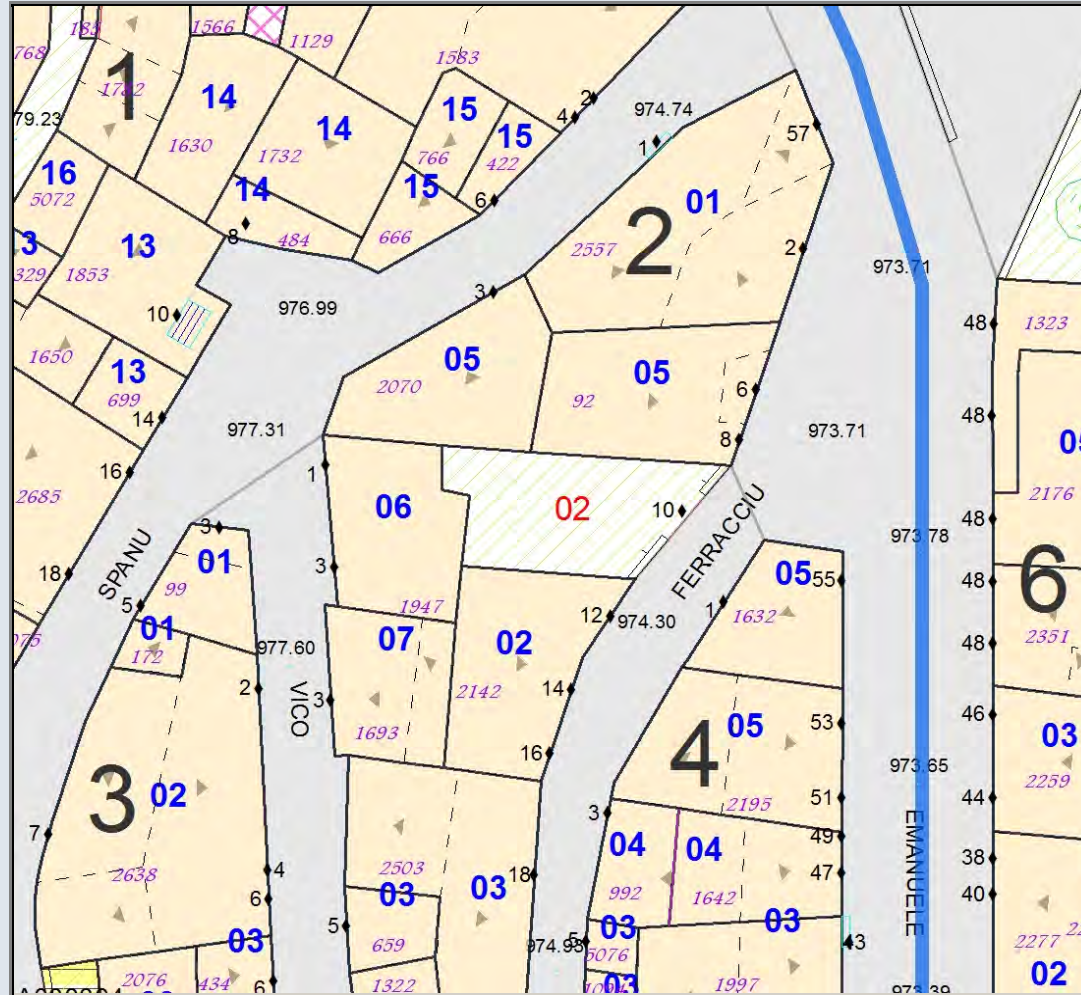


MODALITA' DI INTERVENTO-PRESCRIZIONI-VINCOLI
 Completamento tipo A. Completamento tinteggiature esterne.

A030201	Stato Attuale	Progetto
Superficie Coperta mq:	132,16	132,16
Pertinenza scoperta mq:	0,00	0,00
H1 Monte m:	8,95	8,95
H2 Valle m:	8,95	8,95
Superficie Totale mq:	132,16	132,16
Incremento Superficie mq:		0,00
Incremento Volume mc:		0,00
Volume Piano Terra mc:	396,48	396,48
Volume Totale mc:	1 182,84	1 182,84
Indice Fabbricazione mc/mq:	8,95	8,95
Indice Copertura mq/mq:	1,00	1,00
Sup. Residenziale:	376,48	376,48
Sup. Commerciale:	0,00	0,00
Sup. garage:	20,00	20,00
Altre Sup.non Residenziali:	0,00	0,00
Piani Monte:	3	3
Piani Valle:	3	3
Di cui Piani Seminterrati:	0	0
Di cui Piani Mansarda:	0	0
Strutture Verticali - finiture	Miste	
Strutture Verticali - materiali	Latero-Cemen	
Strutture Orizzontali - materiali	Non Finito	
Infissi	Misto	
Tipo Copertura	Falde	
Manto Copertura	Coppi	
Colore Pareti		
Tipologia:	Contigua	Contigua
Stato Conservaz. Complessivo	Sufficiente	
Dest. Uso Prevalente:	Residenza	
Dest. Uso PT. Monte:	Residenza	
Dest. Uso PT. Valle:	Residenza	
Utilizzo	Abitato	
N. Alloggi:	1	1
N. Vani:	15	15
Altezza Vani	Adeguate	
N. Famiglie:	1	1
N. Abitanti:	1	1
Titolo:	Proprietà	
Proprietà:	Privata	
Elementi Identitari Superstiti		

COD_UE	A030201	Zona	A	CM	cm	SubZona	supiggiu	Isolato	2	Unità Edilizia	1
Mappali	Foglio Catastale			Età		1951 - 1960					
Via	VIA FERRACCIU					n. c.	2		SPAZIO PUBBLICO		
Via	CORSO VITTORIO EMANUELE					n. c.	57				

CLASSE E TIPO U.U
B2b
MOD. INTERVENTO
COA

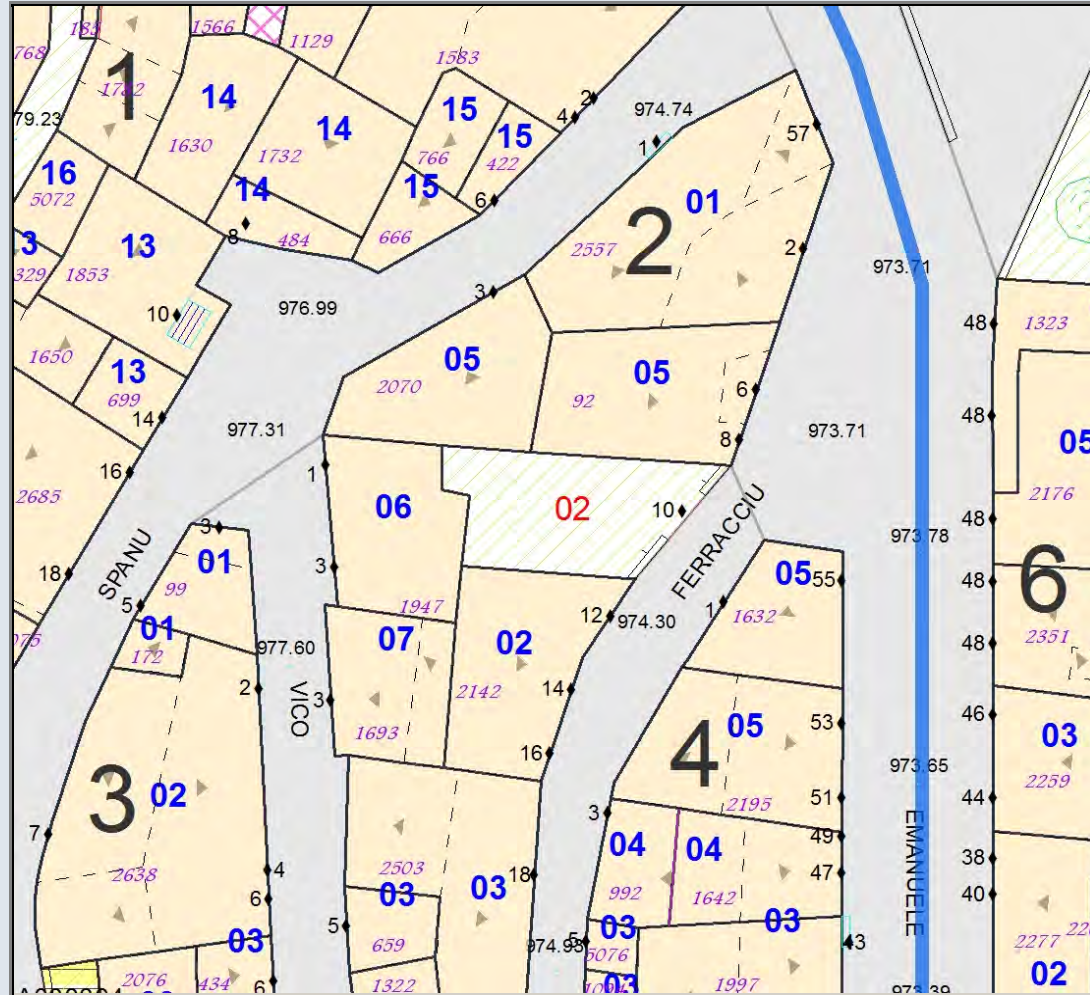


MODALITA' DI INTERVENTO-PRESCRIZIONI-VINCOLI
 Completamento di tipo A. Completamento dell'intonaco e della tinteggiatura esterna. Finiture interne dell'ultimo piano.

A030202	Stato Attuale	Progetto
Superficie Coperta mq:	72,52	112,52
Pertinenza scoperta mq:	73,99	33,99
H1 Monte m:	5,40	5,4
H2 Valle m:	5,40	5,4
Superficie Totale mq:	146,51	146,51
Incremento Superficie mq:		40,00
Incremento Volume mc:		220,00
Volume Piano Terra mc:	217,56	337,56
Volume Totale mc:	391,61	611,61
Indice Fabbricazione mc/mq:	2,67	4,17
Indice Copertura mq/mq:	0,49	0,77
Sup. Residenziale:	0,00	175,04
Sup. Commerciale:	0,00	0,00
Sup. garage:	50,00	50,00
Altre Sup. non Residenziali:	95,04	95,04
Piani Monte:	2	2
Piani Valle:	2	2
Di cui Piani Seminterrati:	0	0
Di cui Piani Mansarda:	0	0
Strutture Verticali - finiture	Blocchicls	
Strutture Verticali - materiali	Latero-Cemen	
Strutture Orizzontali - materiali	Intonaco	
Infissi	Ferro	Legno
Tipo Copertura	Falda Unica	Falda Doppia
Manto Copertura	Coppi	Coppi
Colore Pareti		
Tipologia:	Contigua	Contigua
Stato Conservaz. Complessivo	Sufficiente	
Dest. Uso Prevalente:	Garage-Depos	
Dest. Uso PT. Monte:	Garage-Depos	
Dest. Uso PT. Valle:	Garage-Depos	
Utilizzo	Abitato	
N. Alloggi:	0	1
N. Vani:	6	8
Altezza Vani	Adeguate	
N. Famiglie:	0	1
N. Abitanti:	0	3
Titolo:	Proprietà	
Proprietà:	Privata	
Elementi Identitari Superstiti		

COD_UE	A030202	Zona	A	CM	cm	SubZona	supiggiu	Isolato	2	Unità Edilizia	2
Mappali	Foglio Catastale			Età		> 1975					
Via	VIA FERRACCIU				n. c.	2	SPAZIO PUBBLICO				

CLASSE E TIPO U.U
B3
MOD. INTERVENTO
COB



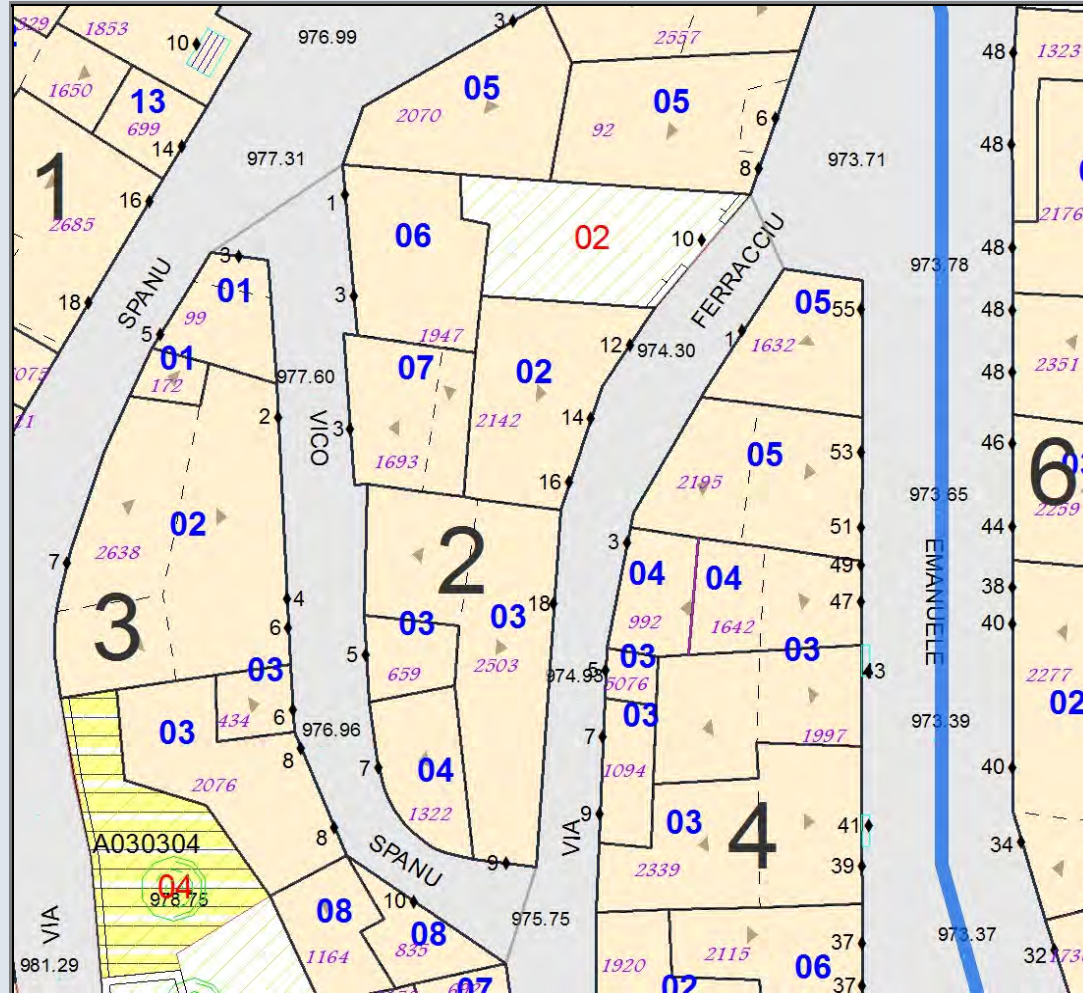
MODALITA' DI INTERVENTO-PRESCRIZIONI-VINCOLI

Completamento tipo B. Costruzione nella pertinenza scoperta di un edificio in aderenza con la UV 2142 e la UE A030205 composto da piano terra e primo. Incremento di superficie coperta non maggiore di 40,00 mq. Incremento volume non maggiore di 220,00 mc. Altezza massima in gronda sulla via Ferracciu non maggiore di 5,50 m. Copertura a falda unica con gronda sulla via Ferracciu e manto in coppi laterizi.

A030203	Stato Attuale	Progetto
Superficie Coperta mq:	137,05	137,05
Pertinenza scoperta mq:	0,00	0,00
H1 Monte m:	4,55	4,55
H2 Valle m:	7,60	7,6
Superficie Totale mq:	137,05	137,05
Incremento Superficie mq:		0,00
Incremento Volume mc:		0,00
Volume Piano Terra mc:	411,14	411,14
Volume Totale mc:	1 012,50	1 012,50
Indice Fabbricazione mc/mq:	7,39	7,39
Indice Copertura mq/mq:	1,00	1,00
Sup. Residenziale:	259,10	259,10
Sup. Commerciale:	0,00	0,00
Sup. garage:	15,00	15,00
Altre Sup. non Residenziali:	0,00	0,00
Piani Monte:	1	1
Piani Valle:	2	2
Di cui Piani Seminterrati:	0	0
Di cui Piani Mansarda:	0	0
Strutture Verticali - finiture	Blocchicls	
Strutture Verticali - materiali	Latero-Cemen	
Strutture Orizzontali - materiali	Intonaco	
Infissi	Misto	
Tipo Copertura	Mista	
Manto Copertura	Misto	
Colore Pareti		
Tipologia:	Contigua	Contigua
Stato Conservaz. Complessivo	Sufficiente	
Dest. Uso Prevalente:	Residenza	
Dest. Uso PT. Monte:	Residenza	
Dest. Uso PT. Valle:	Residenza	
Utilizzo	Disabitato	
N. Alloggi:	2	2
N. Vani:	10	10
Altezza Vani	Adeguata	
N. Famiglie:	0	0
N. Abitanti:	0	0
Titolo:	Proprietà	
Proprietà:	Privata	
Elementi Identitari Superstiti		

COD_UE	A030203	Zona	A	CM	cm	SubZona	supiggiu	Isolato	2	Unità Edilizia	3
Mappali	Foglio Catastale			Età		1951 - 1960					
Via	VICO SPANU					n. c.	5	SPAZIO PUBBLICO			
Via	VIA FERRACCIU					n. c.	18				

CLASSE E TIPO U.U
B2b
MOD. INTERVENTO
COA

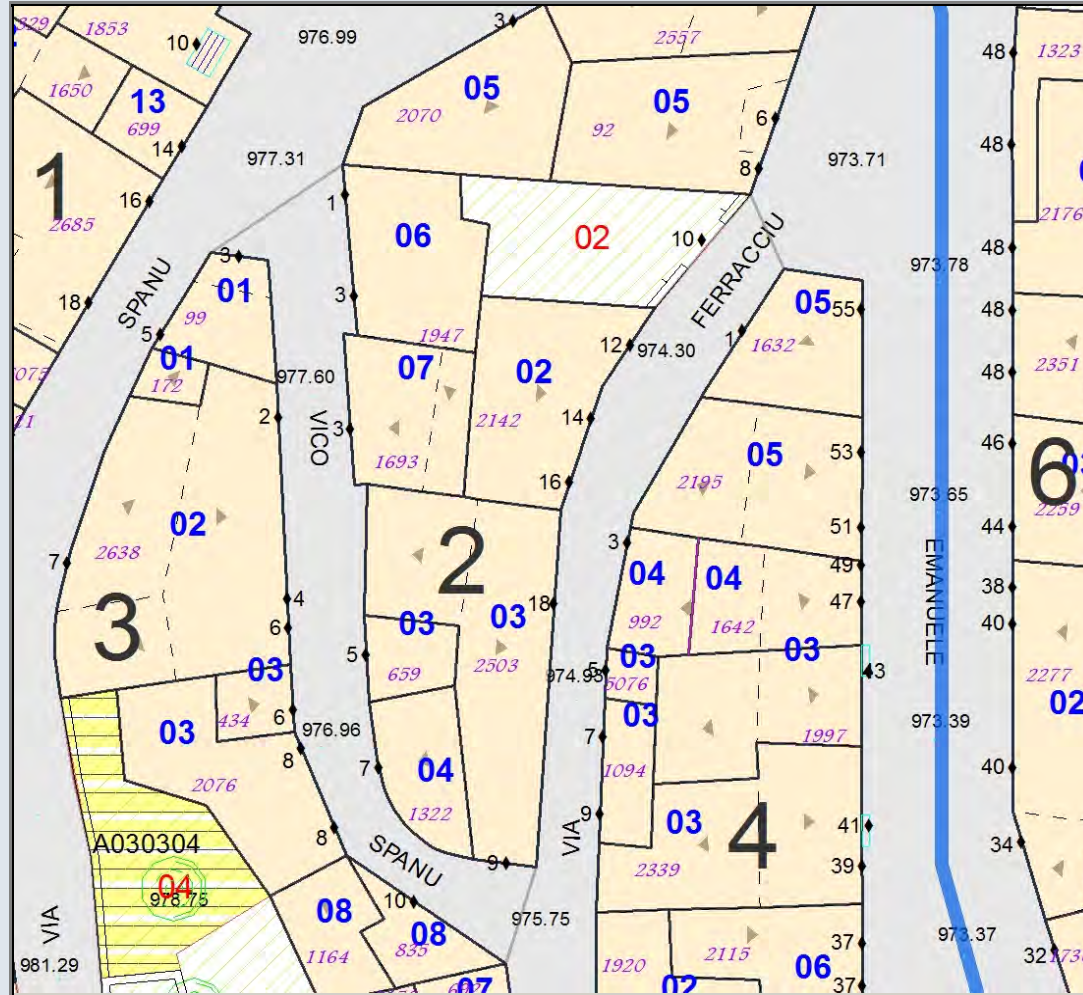


MODALITA' DI INTERVENTO-PRESCRIZIONI-VINCOLI
 Completamento di tipo A. Rimozione della copertura in eternit e sostituzione con manto in coppi laterizi. Completamento tinteggiatura della facciata.

A030204	Stato Attuale	Progetto
Superficie Coperta mq:	33,55	33,55
Pertinenza scoperta mq:	0,00	0,00
H1 Monte m:	6,90	6,9
H2 Valle m:	6,90	6,9
Superficie Totale mq:	33,55	33,55
Incremento Superficie mq:		0,00
Incremento Volume mc:		0,00
Volume Piano Terra mc:	100,65	100,65
Volume Totale mc:	231,50	231,50
Indice Fabbricazione mc/mq:	6,90	6,90
Indice Copertura mq/mq:	1,00	1,00
Sup. Residenziale:	80,65	80,65
Sup. Commerciale:	0,00	0,00
Sup. garage:	0,00	0,00
Altre Sup. non Residenziali:	20,00	20,00
Piani Monte:	3	3
Piani Valle:	3	3
Di cui Piani Seminterrati:	0	0
Di cui Piani Mansarda:	0	0
Strutture Verticali - finiture	Blocchicls	
Strutture Verticali - materiali	Latero-Cemen	
Strutture Orizzontali - materiali	Tinteggiatura	
Infissi	Misto	
Tipo Copertura	Falda Unica	
Manto Copertura	Misto	
Colore Pareti		
Tipologia:	Contigua	Contigua
Stato Conservaz. Complessivo	Sufficiente	
Dest. Uso Prevalente:	Residenza	
Dest. Uso PT. Monte:	Residenza	
Dest. Uso PT. Valle:	Residenza	
Utilizzo	Disabitato	
N. Alloggi:	1	1
N. Vani:	6	6
Altezza Vani	Adeguate	
N. Famiglie:	0	0
N. Abitanti:	0	0
Titolo:	Proprietà	
Proprietà:	Privata	
Elementi Identitari Superstiti		

COD_UE	A030204	Zona	A	CM	cm	SubZona	supiggiu	Isolato	2	Unità Edilizia	4
Mappali	Foglio Catastale			Età		1961-1975					
Via	VICO SPANU			n. c.	7	SPAZIO PUBBLICO					

CLASSE E TIPO U.U
B2b
MOD. INTERVENTO
COA

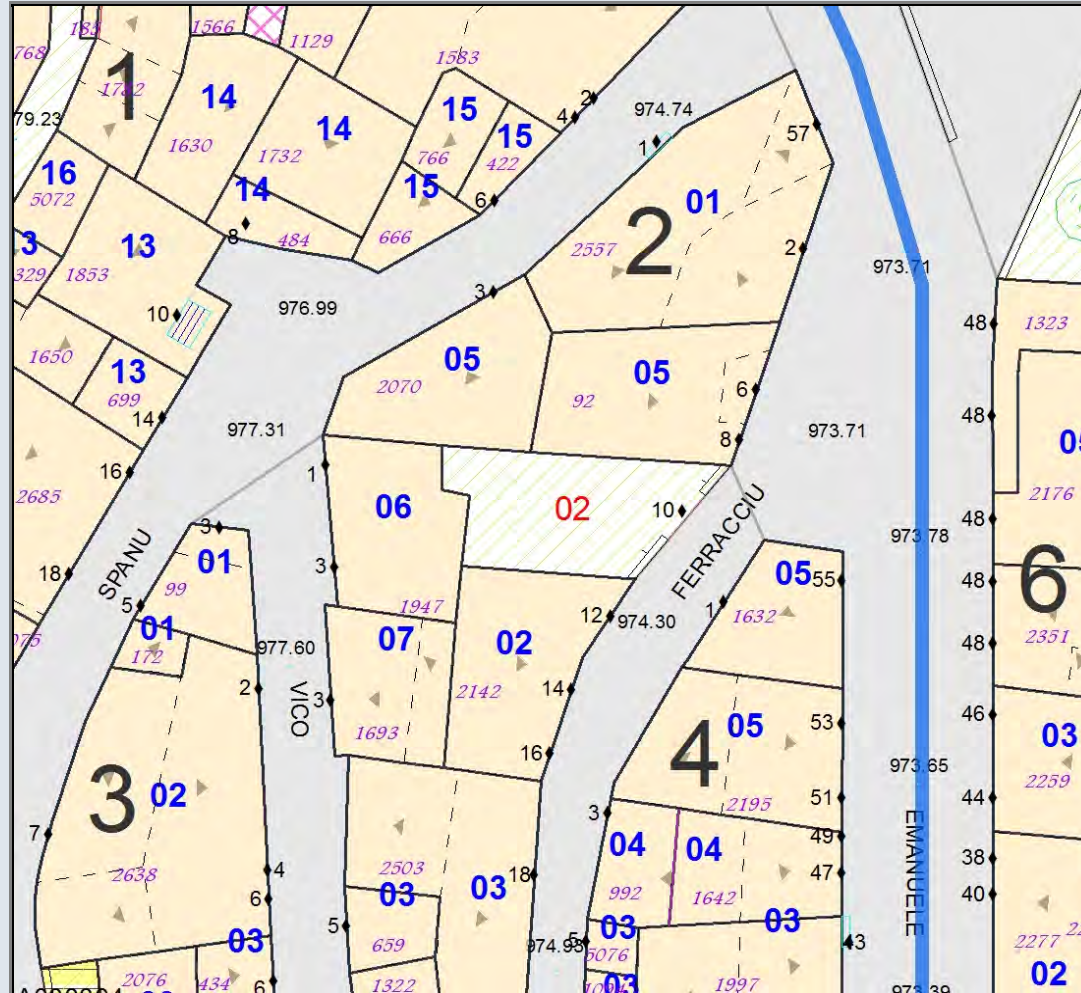


MODALITA' DI INTERVENTO-PRESCRIZIONI-VINCOLI
 Completamento tipo A. Rimozione della copertura in eternit e sostituzione con manto in coppi laterizi

A030205	Stato Attuale	Progetto
Superficie Coperta mq:	144,61	144,61
Pertinenza scoperta mq:	0,00	0,00
H1 Monte m:	7,50	7,5
H2 Valle m:	9,45	9,45
Superficie Totale mq:	144,61	144,61
Incremento Superficie mq:		0,00
Incremento Volume mc:		0,00
Volume Piano Terra mc:	433,84	433,84
Volume Totale mc:	1 441,10	1 441,10
Indice Fabbricazione mc/mq:	9,97	9,97
Indice Copertura mq/mq:	1,00	1,00
Sup. Residenziale:	289,84	289,84
Sup. Commerciale:	0,00	0,00
Sup. garage:	80,00	80,00
Altre Sup.non Residenziali:	64,00	64,00
Piani Monte:	3	3
Piani Valle:	3	3
Di cui Piani Seminterrati:	0	0
Di cui Piani Mansarda:	0	0
Strutture Verticali - finiture	Blocchicls	
Strutture Verticali - materiali	Latero-Cemen	
Strutture Orizzontali - materiali	Intonaco	
Infissi	Misto	
Tipo Copertura	Falde	
Manto Copertura	Coppi	
Colore Pareti		
Tipologia:	Contigua	Contigua
Stato Conservaz.Complexivo	Buono	
Dest. Uso Prevalente:	Residenza	
Dest. Uso PT. Monte:	Residenza	
Dest. Uso PT. Valle:	Garage-Depos	
Utilizzo	Abitato	
N. Alloggi:	1	1
N. Vani:	18	18
Altezza Vani	Adeguata	
N. Famiglie:	1	1
N. Abitanti:	2	2
Titolo:	Proprietà	
Proprietà:	Privata	
Elementi Identitari Superstiti		

COD_UE	A030205	Zona	A	CM	cm	SubZona	supiggiu	Isolato	2	Unità Edilizia	5
Mappali	Foglio Catastale			Età		> 1975					
Via	VIA SPANU					n. c.	3		SPAZIO PUBBLICO		
Via	VIA FERRACCIU					n. c.	6-8				

CLASSE E TIPO U.U
B2b
MOD. INTERVENTO
COA

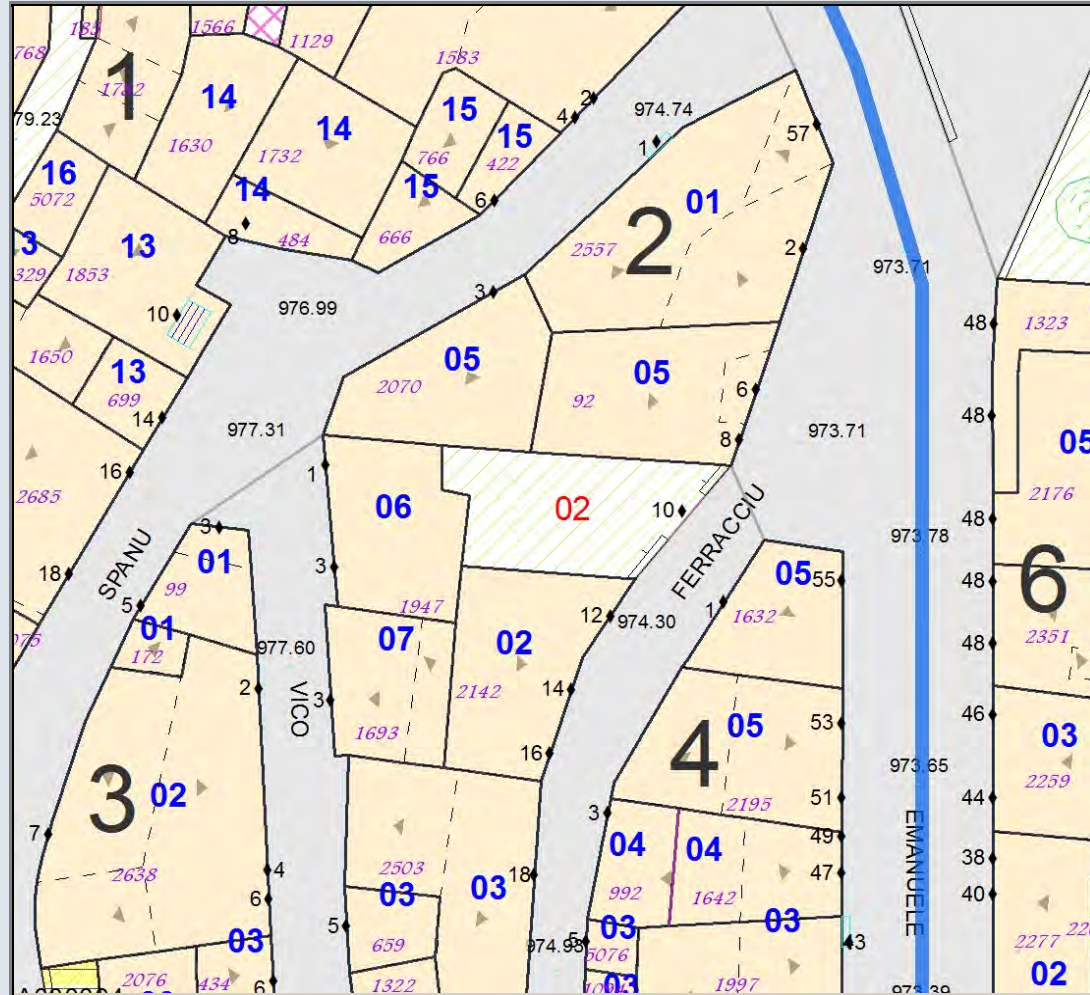


MODALITA' DI INTERVENTO-PRESCRIZIONI-VINCOLI
 Completamento di tipo A.

A030206	Stato Attuale	Progetto
Superficie Coperta mq:	59,72	59,72
Pertinenza scoperta mq:	0,00	0,00
H1 Monte m:	5,85	5,85
H2 Valle m:	5,85	5,85
Superficie Totale mq:	59,72	59,72
Incremento Superficie mq:		0,00
Incremento Volume mc:		0,00
Volume Piano Terra mc:	179,17	179,17
Volume Totale mc:	576,32	576,32
Indice Fabbricazione mc/mq:	9,65	9,65
Indice Copertura mq/mq:	1,00	1,00
Sup. Residenziale:	60,45	60,45
Sup. Commerciale:	0,00	0,00
Sup. garage:	30,00	30,00
Altre Sup.non Residenziali:	29,00	29,00
Piani Monte:	2	2
Piani Valle:	2	2
Di cui Piani Seminterrati:	0	0
Di cui Piani Mansarda:	0	0
Strutture Verticali - finiture	Miste	
Strutture Verticali - materiali	Latero-Cemen	
Strutture Orizzontali - materiali	Intonaco	
Infissi	Legno	
Tipo Copertura	Falde	
Manto Copertura	Coppi	
Colore Pareti		
Tipologia:	Contigua	Contigua
Stato Conservaz. Complessivo	Buono	
Dest. Uso Prevalente:	Residenza	
Dest. Uso PT. Monte:	Garage-Depos	
Dest. Uso PT. Valle:	Garage-Depos	
Utilizzo	Disabitato	
N. Alloggi:	1	1
N. Vani:	6	6
Altezza Vani	Adeguate	
N. Famiglie:	0	0
N. Abitanti:	0	0
Titolo:	Proprietà	
Proprietà:	Privata	
Elementi Identitari Superstiti		

COD_UE	A030206	Zona	A	CM	cm	SubZona	supiggiu	Isolato	2	Unità Edilizia	6
Mappali	Foglio Catastale			Età		> 1975					
Via	VICO SPANU				n. c.	1-3		SPAZIO PUBBLICO			

CLASSE E TIPO U.U
B2b
MOD. INTERVENTO
COA

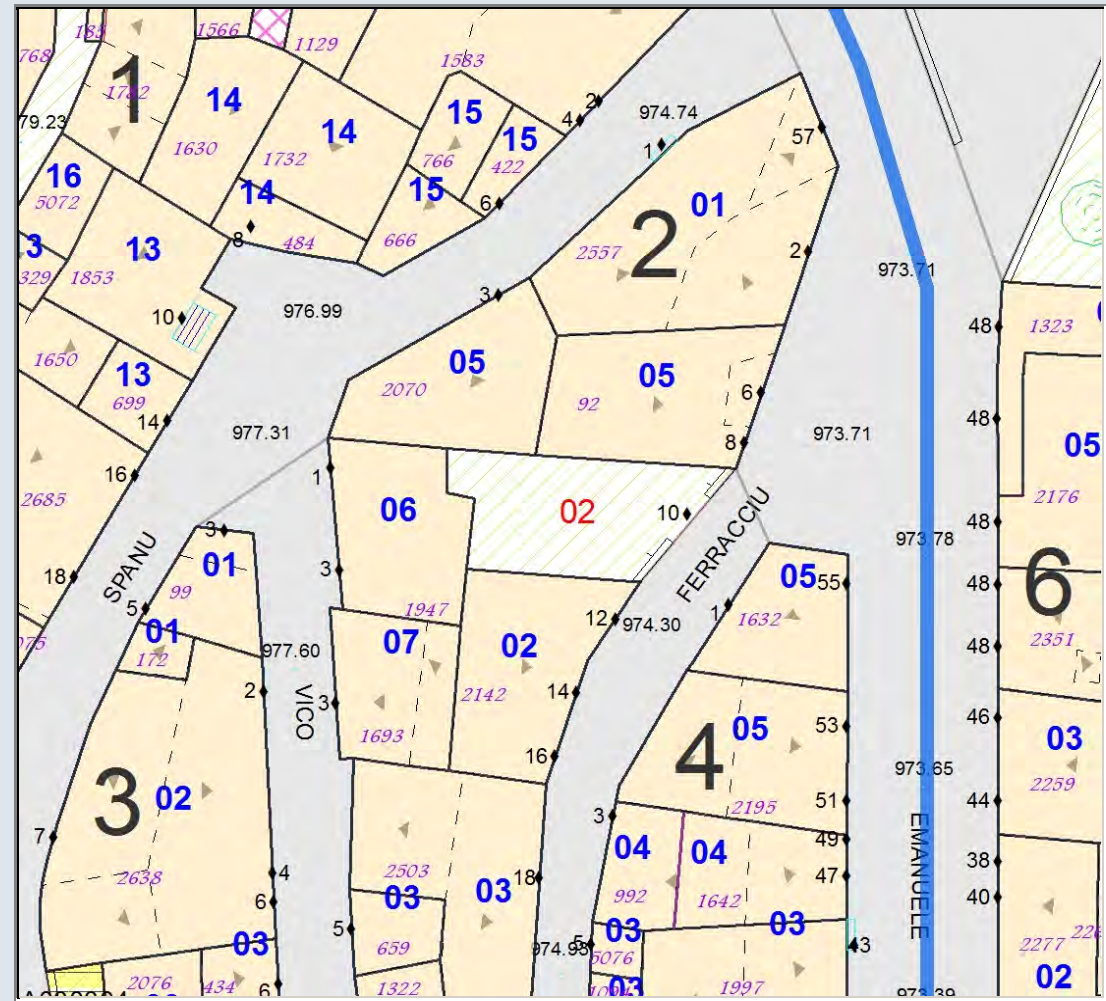


MODALITA' DI INTERVENTO-PRESCRIZIONI-VINCOLI
 Completamento di tipo A. Completamento Completamentodell'ultimo piano dell'intonaco e tinteggiatura esterna.

A030207	Stato Attuale	Progetto
Superficie Coperta mq:	47,98	47,98
Pertinenza scoperta mq:	0,00	0,00
H1 Monte m:	1,45	1,45
H2 Valle m:	1,45	1,45
Superficie Totale mq:	47,98	47,98
Incremento Superficie mq:		0,00
Incremento Volume mc:		0,00
Volume Piano Terra mc:	119,94	143,93
Volume Totale mc:	69,56	69,56
Indice Fabbricazione mc/mq:	1,45	1,45
Indice Copertura mq/mq:	1,00	1,00
Sup. Residenziale:	0,00	0,00
Sup. Commerciale:	0,00	0,00
Sup. garage:	0,00	0,00
Altre Sup.non Residenziali:	47,98	47,98
Piani Monte:	1	1
Piani Valle:	1	1
Di cui Piani Seminterrati:	0	0
Di cui Piani Mansarda:	0	0
Strutture Verticali - finiture	Pietre	
Strutture Verticali - materiali	Legno	
Strutture Orizzontali - materiali	Pietra	
Infissi	Legno	
Tipo Copertura	Falda Unica	
Manto Copertura	Coppi	
Colore Pareti		
Tipologia:	Contigua	Contigua
Stato Conservaz.Complessivo	Scarso	
Dest. Uso Prevalente:	Deposito-Mag	
Dest. Uso PT. Monte:	Deposito-Mag	
Dest. Uso PT. Valle:	Deposito-Mag	
Utilizzo	Abitato	
N. Alloggi:	0	0
N. Vani:	2	2
Altezza Vani	Adeguate	
N. Famiglie:	0	0
N. Abitanti:	0	0
Titolo:	Proprietà	
Proprietà:	Privata	
Elementi Identitari Superstiti		I

COD_UE	A030207	Zona	A	CM	cm	SubZona	supiggiu	Isolato	2	Unità Edilizia	7
Mappali	Foglio Catastale			Età		< 1900					
Via	VICO SPANU				n. c.	3	SPAZIO PUBBLICO				

CLASSE E TIPO U.U
A2
MOD. INTERVENTO
RET

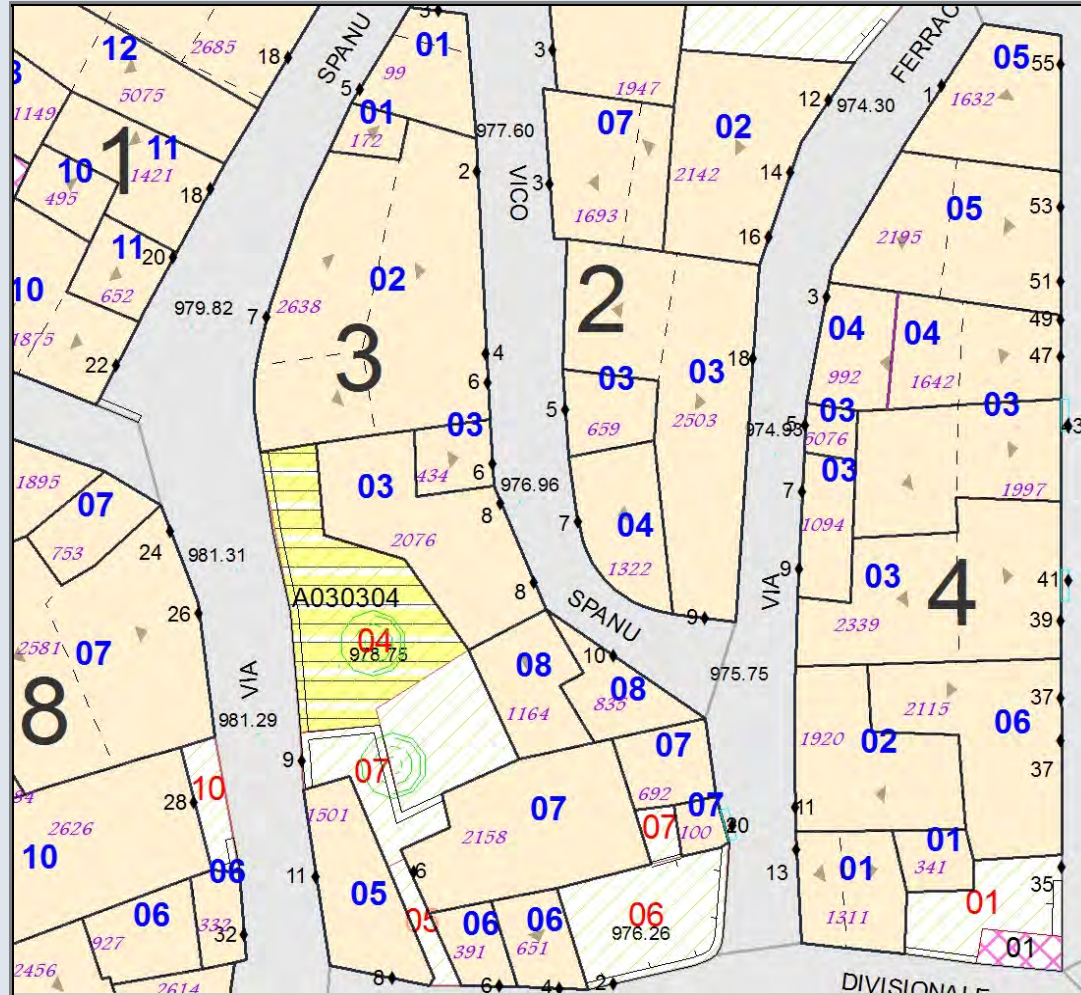


MODALITA' DI INTERVENTO-PRESCRIZIONI-VINCOLI
Restauro tipologico.

A030301	Stato Attuale	Progetto
Superficie Coperta mq:	36,76	36,76
Pertinenza scoperta mq:	0,00	0,00
H1 Monte m:	5,70	5,7
H2 Valle m:	5,70	5,7
Superficie Totale mq:	36,76	36,76
Incremento Superficie mq:		0,00
Incremento Volume mc:		0,00
Volume Piano Terra mc:	110,28	110,28
Volume Totale mc:	241,03	241,03
Indice Fabbricazione mc/mq:	6,56	6,56
Indice Copertura mq/mq:	1,00	1,00
Sup. Residenziale:	37,52	37,52
Sup. Commerciale:	0,00	0,00
Sup. garage:	36,00	36,00
Altre Sup.non Residenziali:	0,00	0,00
Piani Monte:	2	2
Piani Valle:	2	2
Di cui Piani Seminterrati:	0	0
Di cui Piani Mansarda:	0	0
Strutture Verticali - finiture	Pietre	
Strutture Verticali - materiali	Latero-Cemen	
Strutture Orizzontali - materiali	Pietra	
Infissi	Misto	
Tipo Copertura	Piana	
Manto Copertura	Nessuno	
Colore Pareti		
Tipologia:	Contigua	Contigua
Stato Conservaz. Complessivo	Mediocre	
Dest. Uso Prevalente:	Residenza	
Dest. Uso PT. Monte:	Garage	
Dest. Uso PT. Valle:	Garage	
Utilizzo	Disabitato	
N. Alloggi:	1	1
N. Vani:	5	5
Altezza Vani	Adeguate	
N. Famiglie:	0	0
N. Abitanti:	0	0
Titolo:	Proprietà	
Proprietà:	Privata	
Elementi Identitari Superstiti		

COD_UE	A030301	Zona	A	CM	cm	SubZona	supiggio	Isolato	3	Unità Edilizia	1
Mappali	Foglio Catastale			Età		1951 - 1960					
Via	VICO SPANU					n. c.	SPAZIO PUBBLICO				
Via	VIA SPANU					n. c.	3-5				

CLASSE E TIPO U.U
B2b
MOD. INTERVENTO
COA

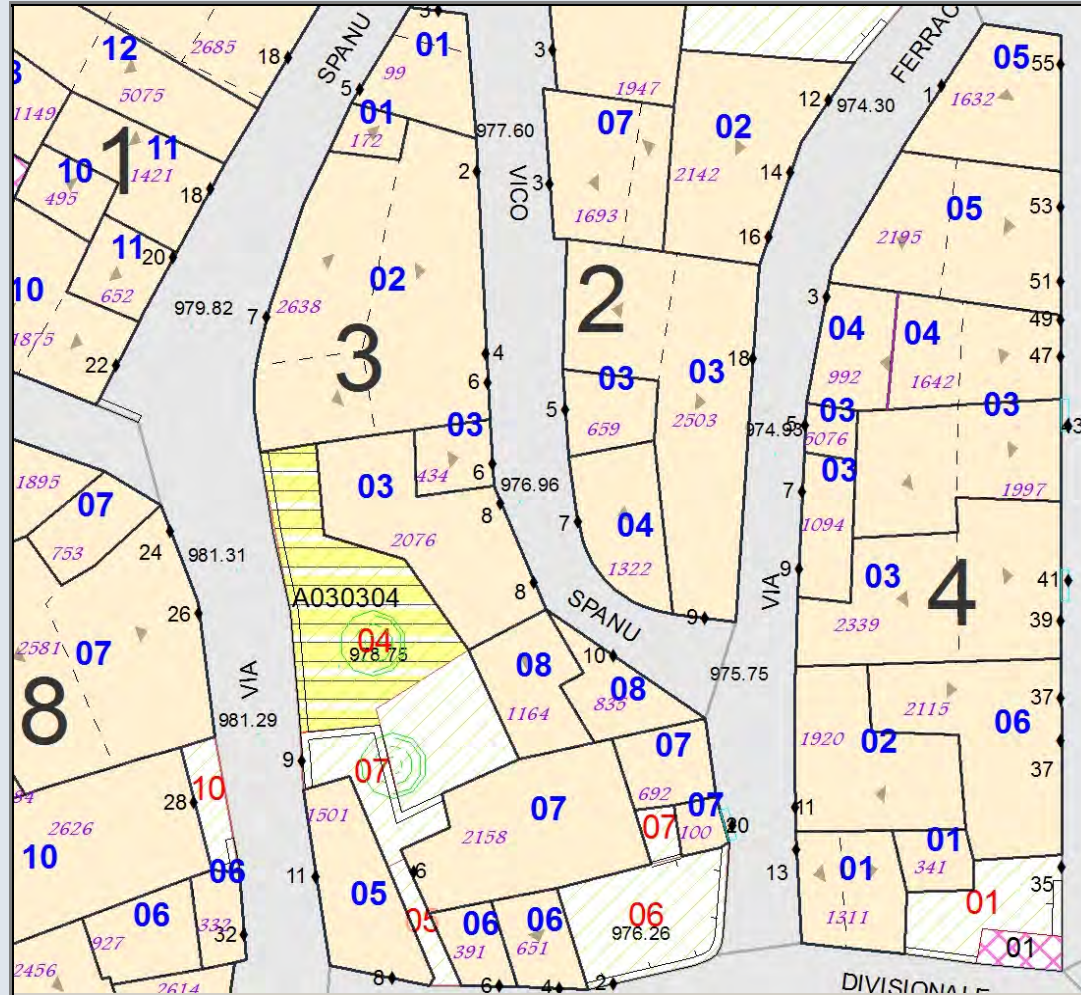


MODALITA' DI INTERVENTO-PRESCRIZIONI-VINCOLI
 Completamento di tipo A. Costruzione del sottotetto con incremento di altezza di gronda non maggiore di 40 cm. Copertura a padiglione, manto di copertura in coppi laterizi. Conservazione dei prospetti con muratura in pietra faccia a vista.

A030302	Stato Attuale	Progetto
Superficie Coperta mq:	161,95	161,95
Pertinenza scoperta mq:	0,00	0,00
H1 Monte m:	6,65	6,65
H2 Valle m:	8,95	8,95
Superficie Totale mq:	161,95	161,95
Incremento Superficie mq:		0,00
Incremento Volume mc:		0,00
Volume Piano Terra mc:	485,86	485,86
Volume Totale mc:	1 449,47	1 449,47
Indice Fabbricazione mc/mq:	8,95	8,95
Indice Copertura mq/mq:	1,00	1,00
Sup. Residenziale:	455,86	455,86
Sup. Commerciale:	0,00	0,00
Sup. garage:	0,00	0,00
Altre Sup.non Residenziali:	30,00	30,00
Piani Monte:	2	2
Piani Valle:	3	3
Di cui Piani Seminterrati:	1	1
Di cui Piani Mansarda:	0	0
Strutture Verticali - finiture	Miste	
Strutture Verticali - materiali	Latero-Cemen	
Strutture Orizzontali - materiali	Non Finito	
Infissi	Legno	
Tipo Copertura	Falde	
Manto Copertura	Coppi	
Colore Pareti		
Tipologia:	Contigua	Contigua
Stato Conservaz.Complessivo	Sufficiente	
Dest. Uso Prevalente:	Residenza	
Dest. Uso PT. Monte:	Residenza	
Dest. Uso PT. Valle:	Residenza	
Utilizzo	Abitato	
N. Alloggi:	1	1
N. Vani:	20	20
Altezza Vani	Adeguate	
N. Famiglie:	1	1
N. Abitanti:	1	1
Titolo:	Proprietà	
Proprietà:	Privata	
Elementi Identitari Superstiti		

COD_UE	A030302	Zona	A	CM	cm	SubZona	supiggiu	Isolato	3	Unità Edilizia	2
Mappali	Foglio Catastale			Età		1951 - 1960					
Via	VIA SPANU				n. c.	7		SPAZIO PUBBLICO			
Via	VICO SPANU				n. c.	4-6					

CLASSE E TIPO U.U
B2b
MOD. INTERVENTO
COA

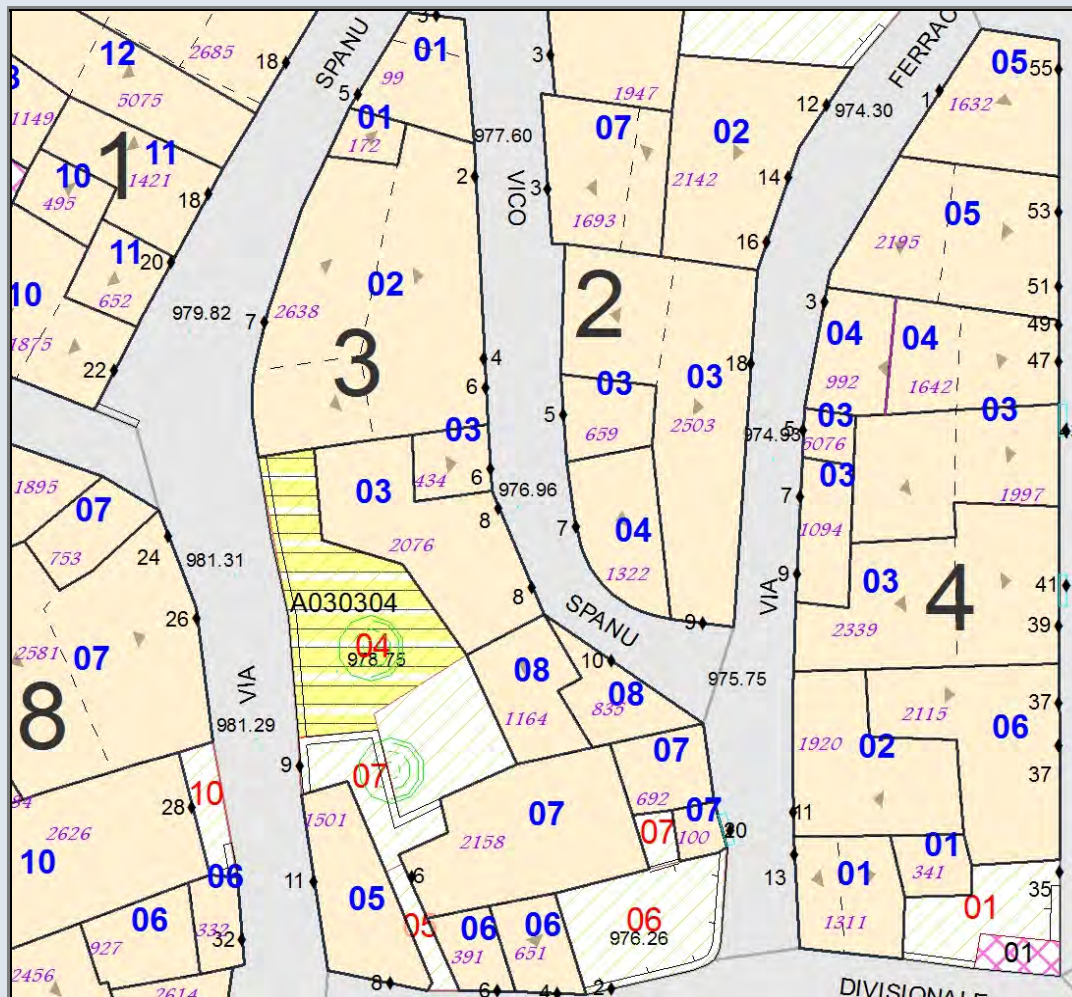


MODALITA' DI INTERVENTO-PRESCRIZIONI-VINCOLI
 Completamento di tipo A. Completamento intonaco e tinteggiatura esterna delle pareti perimetrali dell'ultimo piano. Conservazione della muratura in pietra faccia a vista del piano terra e primo.

A030303	Stato Attuale	Progetto
Superficie Coperta mq:	81,98	81,98
Pertinenza scoperta mq:	0,00	0,00
H1 Monte m:	3,70	6,2
H2 Valle m:	3,70	6,2
Superficie Totale mq:	81,98	81,98
Incremento Superficie mq:		0,00
Incremento Volume mc:		205,00
Volume Piano Terra mc:	303,31	245,93
Volume Totale mc:	285,04	490,04
Indice Fabbricazione mc/mq:	3,48	5,98
Indice Copertura mq/mq:	1,00	1,00
Sup. Residenziale:	0,00	81,98
Sup. Commerciale:	0,00	0,00
Sup. garage:	81,98	81,98
Altre Sup.non Residenziali:	0,00	0,00
Piani Monte:	1	2
Piani Valle:	1	2
Di cui Piani Seminterrati:	0	0
Di cui Piani Mansarda:	0	0
Strutture Verticali - finiture	Miste	
Strutture Verticali - materiali	Latero-Cemen	
Strutture Orizzontali - materiali	Non Finito	
Infissi	Misto	Legno
Tipo Copertura	Piana	Falda Unica
Manto Copertura	Nessuno	Coppi
Colore Pareti		
Tipologia:	Contigua	Contigua
Stato Conservaz. Complessivo	Mediocre	
Dest. Uso Prevalente:	Garage	
Dest. Uso PT. Monte:	Garage	
Dest. Uso PT. Valle:	Garage	
Utilizzo	Disabitato	
N. Alloggi:	0	1
N. Vani:	2	7
Altezza Vani	Adeguate	
N. Famiglie:	0	1
N. Abitanti:	0	2
Titolo:	Proprietà	
Proprietà:	Privata	
Elementi Identitari Superstiti		

COD_UE	A030303	Zona	A	CM	cm	SubZona	supiggiu	Isolato	3	Unità Edilizia	3
Mappali	Foglio Catastale			Età		1961-1975					
Via	VICO SPANU				n. c.	6-8		SPAZIO PUBBLICO			

CLASSE E TIPO U.U
B3
MOD. INTERVENTO
COB

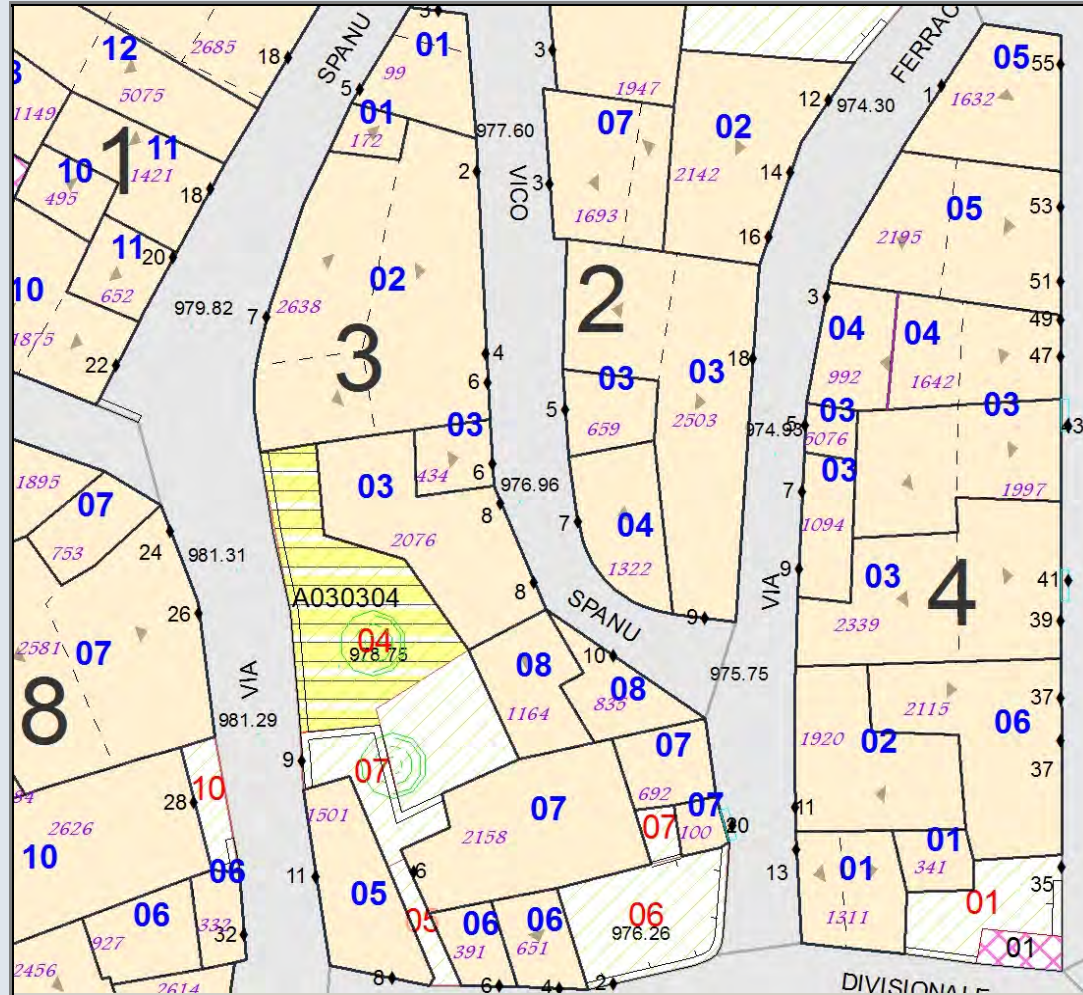


MODALITA' DI INTERVENTO-PRESCRIZIONI-VINCOLI
 Completamento tipo B. Costruzione piano primo con, incremento di volume non maggiore di 205,00 mc e incremento di altezza si gronda sul vico spanu non maggiore di 2,50 m. Copertura a falda unica con gronda su vico spanu e manto in coppi laterizi.

A030304	Stato Attuale	Progetto
Superficie Coperta mq:	0,00	80,00
Pertinenza scoperta mq:	116,06	36,06
H1 Monte m:	0,00	5,5
H2 Valle m:	0,00	8,5
Superficie Totale mq:	116,06	116,06
Incremento Superficie mq:		80,00
Incremento Volume mc:		680,00
Volume Piano Terra mc:	0,00	216,00
Volume Totale mc:	0,00	680,00
Indice Fabbricazione mc/mq:	0,00	5,86
Indice Copertura mq/mq:	0,00	0,69
Sup. Residenziale:		160,00
Sup. Commerciale:	0,00	0,00
Sup. garage:	0,00	20,00
Altre Sup.non Residenziali:	0,00	90,00
Piani Monte:		2
Piani Valle:		3
Di cui Piani Seminterrati:		1
Di cui Piani Mansarda:		
Strutture Verticali - finiture		
Strutture Verticali - materiali		
Strutture Orizzontali - materiali		
Infissi		Legno
Tipo Copertura		Falda Doppia
Manto Copertura		Coppi
Colore Pareti		
Tipologia:		Contigua
Stato Conservaz.Complessivo	Non Rilevato	
Dest. Uso Prevalente:	Non rilavata	
Dest. Uso PT. Monte:	Non rilavata	
Dest. Uso PT. Valle:	Non rilavata	
Utilizzo	NC	
N. Alloggi:	0	1
N. Vani:	0	14
Altezza Vani	Non Rilevata	
N. Famiglie:	0	1
N. Abitanti:	0	3
Titolo:	Proprietà	
Proprietà:	Privata	
Elementi Identitari Superstiti		

COD_UE	A030304	Zona	A	CM	cm	SubZona	supiggio	Isolato	3	Unità Edilizia	4
Mappali	Foglio Catastale		Età								
Via	VIA SPANU			n. c.	SPAZIO PUBBLICO						

CLASSE E TIPO U.U
C1
MOD. INTERVENTO
NCO



MODALITA' DI INTERVENTO-PRESCRIZIONI-VINCOLI

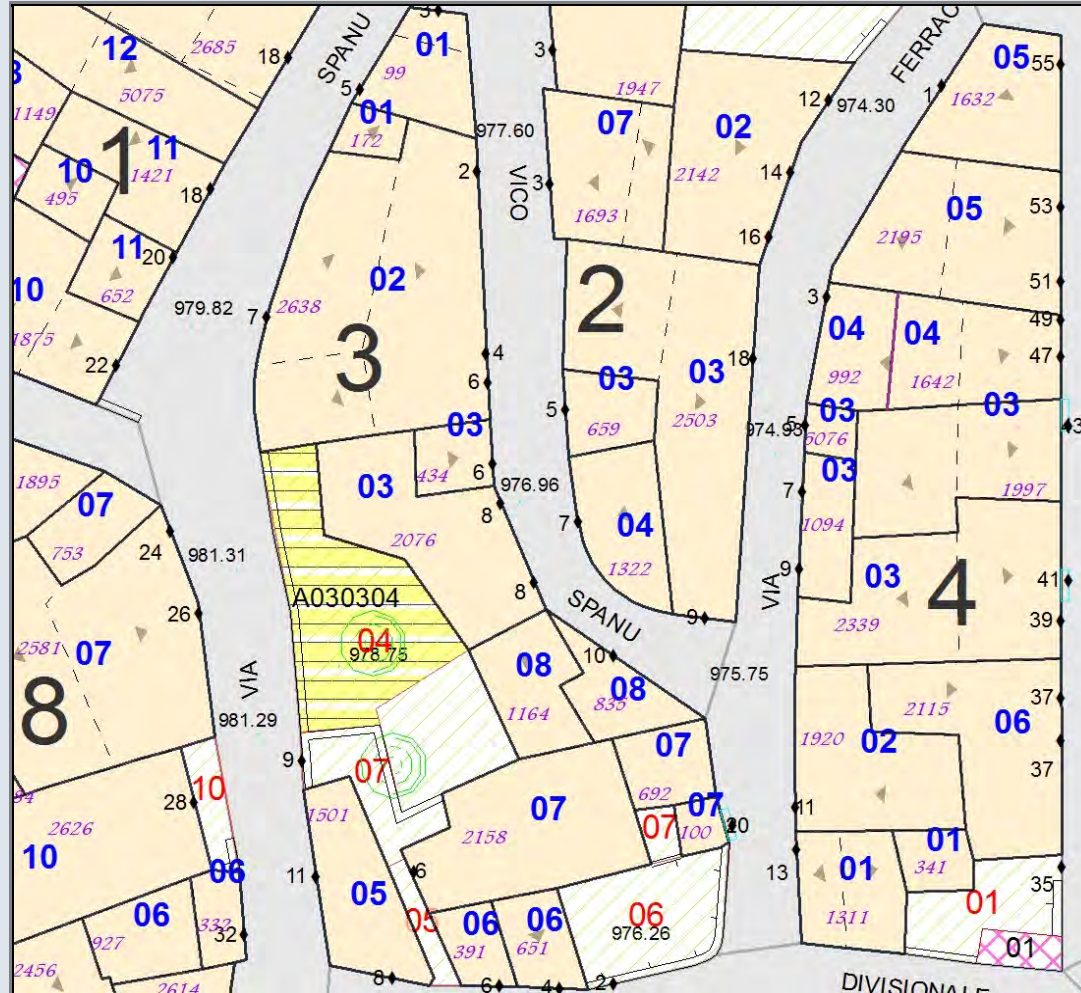
Nuova costruzione. Costruzione di un edificio composto da piano seminterrato piano terra e primo. Costruzione in aderenza alla ue A0303002 e A0303003. Superficie coperta non maggiore di 80,00 mq. Volume complessivo del seminterrato non maggiore di 680,00 mc. Altezza massima in gronda sulla via spanu non maggiore di 5,50 m. Copertura a falda doppia con gronda sulla via spanu e manto in coppi laterizi.

Elementi Identitari Superstiti		
---------------------------------------	--	--

A030305	Stato Attuale	Progetto
Superficie Coperta mq:	39,58	39,58
Pertinenza scoperta mq:	7,70	7,70
H1 Monte m:	3,10	5,6
H2 Valle m:	4,50	7
Superficie Totale mq:	47,28	47,28
Incremento Superficie mq:		0,00
Incremento Volume mc:		100,00
Volume Piano Terra mc:	122,69	118,74
Volume Totale mc:	158,31	258,31
Indice Fabbricazione mc/mq:	3,35	5,46
Indice Copertura mq/mq:	0,84	0,84
Sup. Residenziale:	0,00	80,00
Sup. Commerciale:	0,00	0,00
Sup. garage:	0,00	0,00
Altre Sup.non Residenziali:	39,58	39,58
Piani Monte:	1	2
Piani Valle:	1	2
Di cui Piani Seminterrati:	0	0
Di cui Piani Mansarda:	0	0
Strutture Verticali - finiture	Pietre	
Strutture Verticali - materiali	soletta cls	
Strutture Orizzontali - materiali	Pietra	
Infissi	Misto	Misto
Tipo Copertura	Piana	Padiglione
Manto Copertura	Nessuno	Coppi
Colore Pareti		
Tipologia:	Isolata	Isolata
Stato Conservaz.Complessivo	Scarso	
Dest. Uso Prevalente:	Deposito-Mag	
Dest. Uso PT. Monte:	Deposito-Mag	
Dest. Uso PT. Valle:	Deposito-Mag	
Utilizzo	Disabitato	
N. Alloggi:	0	1
N. Vani:	3	7
Altezza Vani	Adeguate	
N. Famiglie:	0	1
N. Abitanti:	0	2
Titolo:	Proprietà	
Proprietà:	Privata	
Elementi Identitari Superstiti		

COD_UE	A030305	Zona	A	CM	cm	SubZona	supiggiu	Isolato	3	Unità Edilizia	5
Mappali	Foglio Catastale			Età		1951 - 1960					
Via	VIA DIVISIONALE				n. c.	8		SPAZIO PUBBLICO			
Via	VIA SPANU				n. c.	11					

CLASSE E TIPO U.U
B3
MOD. INTERVENTO
COB


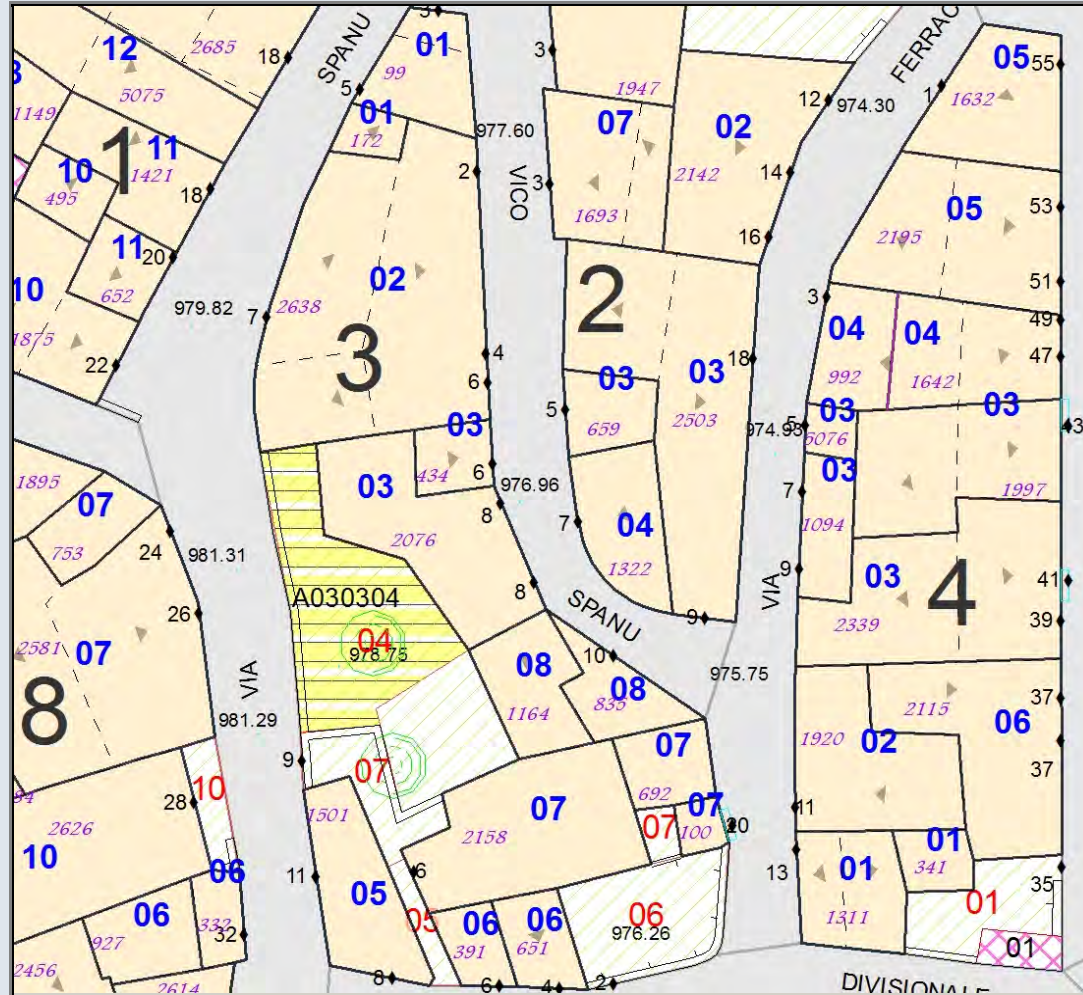


MODALITA' DI INTERVENTO-PRESCRIZIONI-VINCOLI
 Completamento di tipo B. Costruzione piano primo sulla UV 1501. Incremento di volume non maggiore di 100,00 mc. Incremento di altezza di gronda non maggiore di 2,50 m. Copertura a padiglione e manto in coppi laterizi. Conservazione delle pareti perimetrali in pietra faccia a vista.

A030306	Stato Attuale	Progetto
Superficie Coperta mq:	31,02	76,70
Pertinenza scoperta mq:	45,68	0,00
H1 Monte m:	4,70	6
H2 Valle m:	4,70	6
Superficie Totale mq:	76,70	76,70
Incremento Superficie mq:		45,68
Incremento Volume mc:		330,00
Volume Piano Terra mc:	77,55	207,09
Volume Totale mc:	124,78	454,78
Indice Fabbricazione mc/mq:	1,63	5,93
Indice Copertura mq/mq:	0,40	1,00
Sup. Residenziale:	0,00	76,00
Sup. Commerciale:	0,00	0,00
Sup. garage:	17,00	30,00
Altre Sup.non Residenziali:	45,04	46,00
Piani Monte:	2	2
Piani Valle:	2	2
Di cui Piani Seminterrati:	0	0
Di cui Piani Mansarda:	0	0
Strutture Verticali - finiture	Miste	
Strutture Verticali - materiali	Latero-Cemen	
Strutture Orizzontali - materiali	Misto	
Infissi	Misto	Legno
Tipo Copertura	Mista	Padiglione
Manto Copertura	Misto	Coppi
Colore Pareti		
Tipologia:	Contigua	Contigua
Stato Conservaz. Complessivo	Scarso	
Dest. Uso Prevalente:	Deposito-Mag	
Dest. Uso PT. Monte:	Deposito-Mag	
Dest. Uso PT. Valle:	Deposito-Mag	
Utilizzo	Disabitato	
N. Alloggi:	0	1
N. Vani:	2	8
Altezza Vani	Adeguate	
N. Famiglie:	0	1
N. Abitanti:	0	2
Titolo:	Proprietà	
Proprietà:	Privata	
Elementi Identitari Superstiti		

COD_UE	A030306	Zona	A	CM	cm	SubZona	supiggio	Isolato	3	Unità Edilizia	6
Mappali	Foglio Catastale		Età		1961-1975						
Via	VIA DIVISIONALE			n. c.	4-6		SPAZIO PUBBLICO				

CLASSE E TIPO U.U
B5
MOD. INTERVENTO
SOS




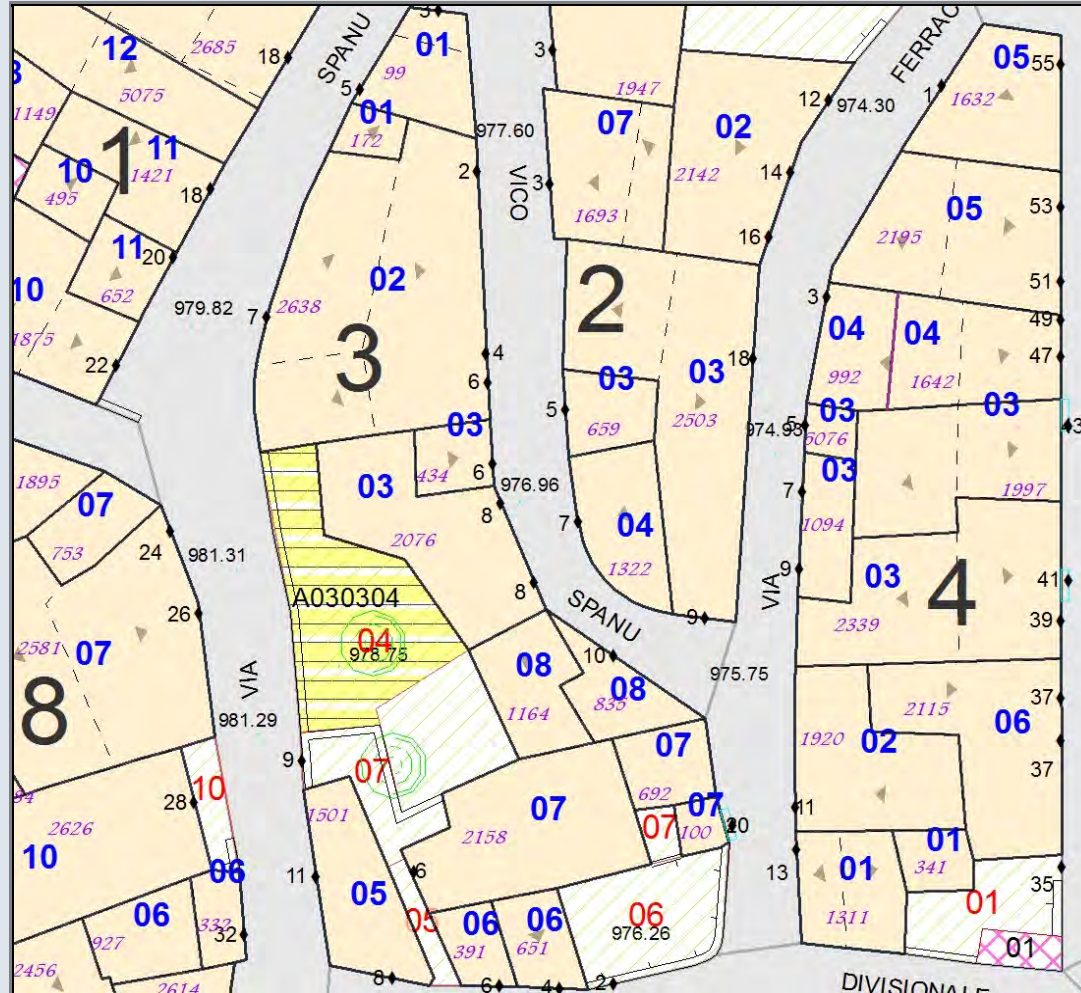
MODALITA' DI INTERVENTO-PRESCRIZIONI-VINCOLI

Sostituzione edilizia. Costruzione di un edificio composto da un piano seminterrato, piano primo. Volume complessivo del seminterrato non maggiore di 455,00 mc. Incremento di superficie coperta non maggiore di 46,00 mq. Altezza massima su via ferracciu non maggiore di 6,00 m. Copertura a padiglione e manto in coppi laterizi.

A030307	Stato Attuale	Progetto
Superficie Coperta mq:	98,93	98,93
Pertinenza scoperta mq:	29,47	29,47
H1 Monte m:	3,10	3,1
H2 Valle m:	6,50	6,5
Superficie Totale mq:	128,40	128,40
Incremento Superficie mq:		0,00
Incremento Volume mc:		0,00
Volume Piano Terra mc:	296,78	296,78
Volume Totale mc:	740,16	740,16
Indice Fabbricazione mc/mq:	5,76	5,76
Indice Copertura mq/mq:	0,77	0,77
Sup. Residenziale:	0,00	0,00
Sup. Commerciale:	0,00	0,00
Sup. garage:	0,00	0,00
Altre Sup.non Residenziali:	191,86	191,86
Piani Monte:	2	2
Piani Valle:	2	2
Di cui Piani Seminterrati:	0	0
Di cui Piani Mansarda:	0	0
Strutture Verticali - finiture	Miste	
Strutture Verticali - materiali	soletta cls	
Strutture Orizzontali - materiali	Non Finito	
Infissi	Legno	
Tipo Copertura	Piana	
Manto Copertura	Nessuno	
Colore Pareti		
Tipologia:	Contigua	Contigua
Stato Conservaz. Complessivo	Scarso	
Dest. Uso Prevalente:	Altro	
Dest. Uso PT. Monte:	Altro	
Dest. Uso PT. Valle:	Altro	
Utilizzo	Disabitato	
N. Alloggi:	0	0
N. Vani:	7	7
Altezza Vani	Adeguate	
N. Famiglie:	0	0
N. Abitanti:	0	0
Titolo:	Proprietà	
Proprietà:	Privata	
Elementi Identitari Superstiti		

COD_UE	A030307	Zona	A	CM	cm	SubZona	supiggio	Isolato	3	Unità Edilizia	7
Mappali	Foglio Catastale			Età		1951 - 1960					
Via	VIA FERRACCIU				n. c.	20		SPAZIO PUBBLICO			

CLASSE E TIPO U.U
B1
MOD. INTERVENTO
RIS



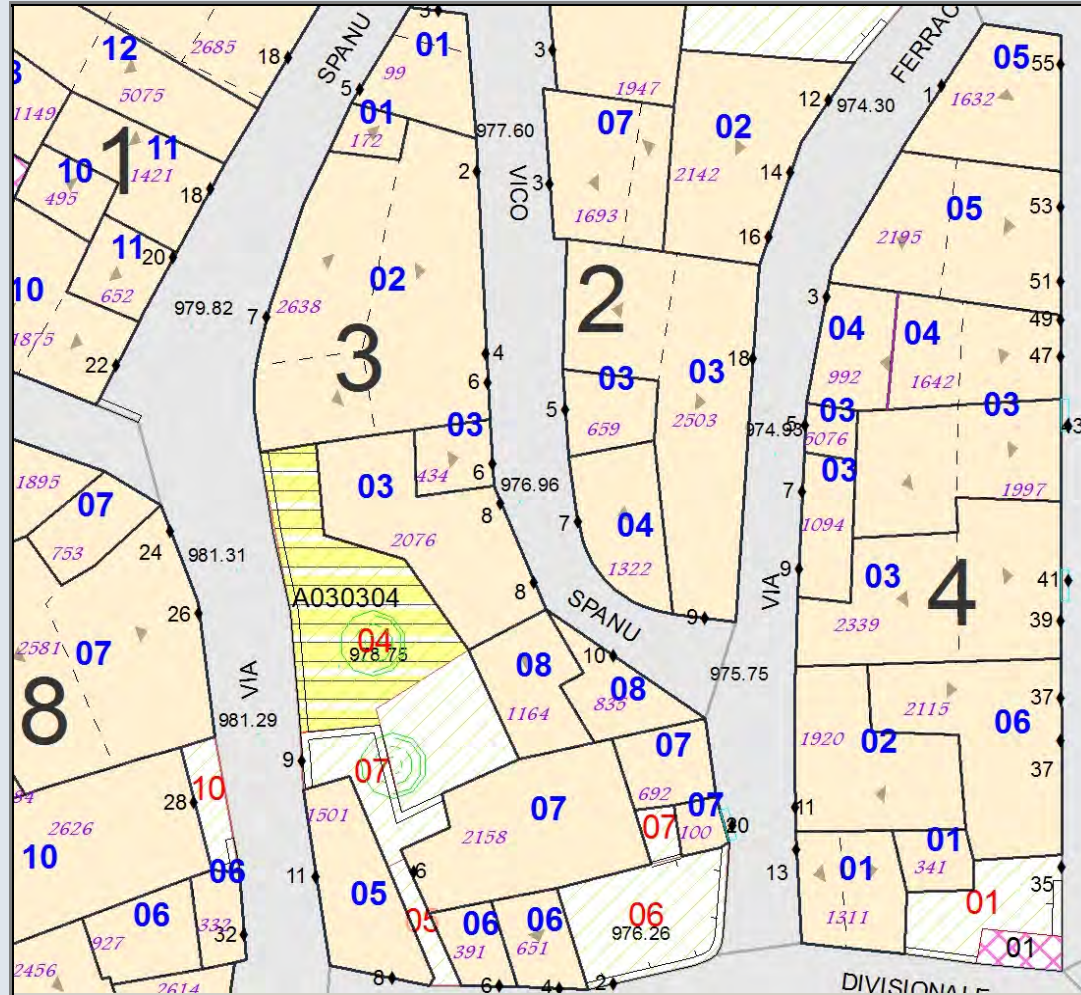
MODALITA' DI INTERVENTO-PRESCRIZIONI-VINCOLI
 Ristrutturazione edilizia. Costruzione del sottotetto sulla UV 692 con incremento di altezza di gronda non maggiore di 40 cm sulla via ferracciu. Copertura a falda unica con gronda sulla via ferracciu. Manto di copertura in coppi laterizi. Completamento intonaci e tinteggiature.

Elementi Identitari Superstiti

A030308	Stato Attuale	Progetto
Superficie Coperta mq:	50,61	50,61
Pertinenza scoperta mq:	0,00	0,00
H1 Monte m:	5,90	5,9
H2 Valle m:	5,90	5,9
Superficie Totale mq:	50,61	50,61
Incremento Superficie mq:		0,00
Incremento Volume mc:		0,00
Volume Piano Terra mc:	151,83	151,83
Volume Totale mc:	334,97	334,97
Indice Fabbricazione mc/mq:	6,62	6,62
Indice Copertura mq/mq:	1,00	1,00
Sup. Residenziale:	101,22	101,22
Sup. Commerciale:	0,00	0,00
Sup. garage:	0,00	0,00
Altre Sup.non Residenziali:	0,00	0,00
Piani Monte:	2	2
Piani Valle:	2	2
Di cui Piani Seminterrati:	0	0
Di cui Piani Mansarda:	0	0
Strutture Verticali - finiture	Blocchicls	
Strutture Verticali - materiali	Latero-Cemen	
Strutture Orizzontali - materiali	Tinteggiatura	
Infissi	Legno	
Tipo Copertura	Mista	
Manto Copertura	Misto	
Colore Pareti		
Tipologia:	Contigua	Contigua
Stato Conservaz.Complessivo	Buono	
Dest. Uso Prevalente:	Residenza	
Dest. Uso PT. Monte:	Residenza	
Dest. Uso PT. Valle:	Residenza	
Utilizzo	Saltuario	
N. Alloggi:	1	1
N. Vani:	6	6
Altezza Vani	Adeguata	
N. Famiglie:	0	0
N. Abitanti:	0	0
Titolo:	Proprietà	
Proprietà:	Privata	
Elementi Identitari Superstiti		

COD_UE	A030308	Zona	A	CM	cm	SubZona	supiggio	Isolato	3	Unità Edilizia	8
Mappali	Foglio Catastale			Età		> 1975					
Via	VICO SPANU				n. c.	10	SPAZIO PUBBLICO				

CLASSE E TIPO U.U
B2a
MOD. INTERVENTO
COA


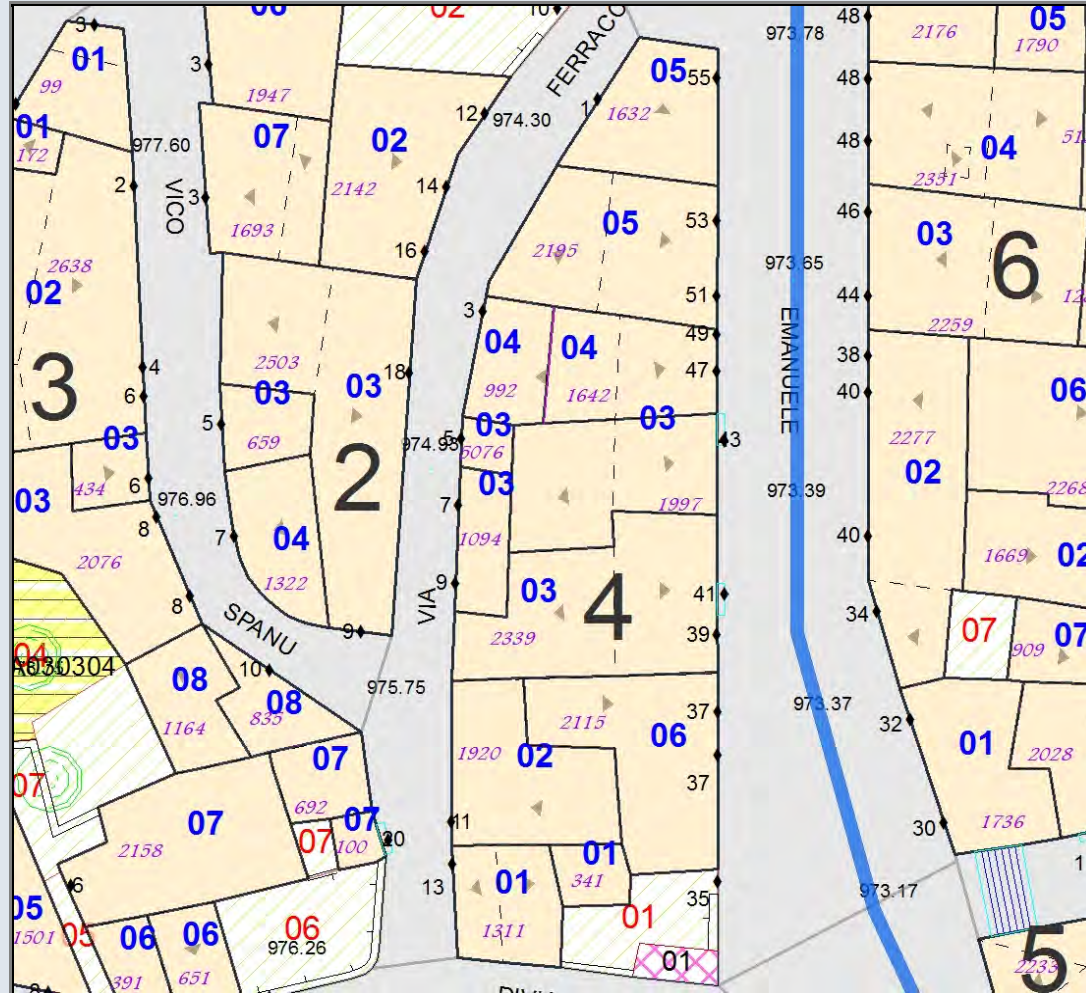


MODALITA' DI INTERVENTO-PRESCRIZIONI-VINCOLI
 Completamento tipo A.

A030401	Stato Attuale	Progetto
Superficie Coperta mq:	53,19	53,19
Pertinenza scoperta mq:	31,01	31,01
H1 Monte m:	7,20	7,2
H2 Valle m:	9,80	9,8
Superficie Totale mq:	84,19	84,19
Incremento Superficie mq:		0,00
Incremento Volume mc:		0,00
Volume Piano Terra mc:	90,72	136,08
Volume Totale mc:	355,15	355,15
Indice Fabbricazione mc/mq:	4,22	4,22
Indice Copertura mq/mq:	0,63	0,63
Sup. Residenziale:	101,08	101,08
Sup. Commerciale:	0,00	0,00
Sup. garage:	0,00	0,00
Altre Sup.non Residenziali:	45,36	45,36
Piani Monte:	3	3
Piani Valle:	4	4
Di cui Piani Seminterrati:	1	1
Di cui Piani Mansarda:	0	0
Strutture Verticali - finiture	Pietre	
Strutture Verticali - materiali	Legno	
Strutture Orizzontali - materiali	Intonaco	
Infissi	Legno	
Tipo Copertura	Falde	
Manto Copertura	Coppi	
Colore Pareti		
Tipologia:	Corte	Corte
Stato Conservaz. Complessivo	Mediocre	
Dest. Uso Prevalente:	Residenza	
Dest. Uso PT. Monte:	Residenza	
Dest. Uso PT. Valle:	Deposito-Mag	
Utilizzo	Disabitato	
N. Alloggi:	1	1
N. Vani:	7	7
Altezza Vani	Adeguata	
N. Famiglie:	0	0
N. Abitanti:	0	0
Titolo:	Proprietà	
Proprietà:	Privata	
Elementi Identitari Superstiti	I	I

COD_UE	A030401	Zona	A	CM	cm	SubZona	supiggiu	Isolato	4	Unità Edilizia	1
Mappali	Foglio Catastale			Età		1901 - 1930					
Via	CORSO VITTORIO EMANUELE						n. c.	35	SPAZIO PUBBLICO		
Via	VIA FERRACCIU						n. c.	13			

CLASSE E TIPO U.U
A2
MOD. INTERVENTO
RET

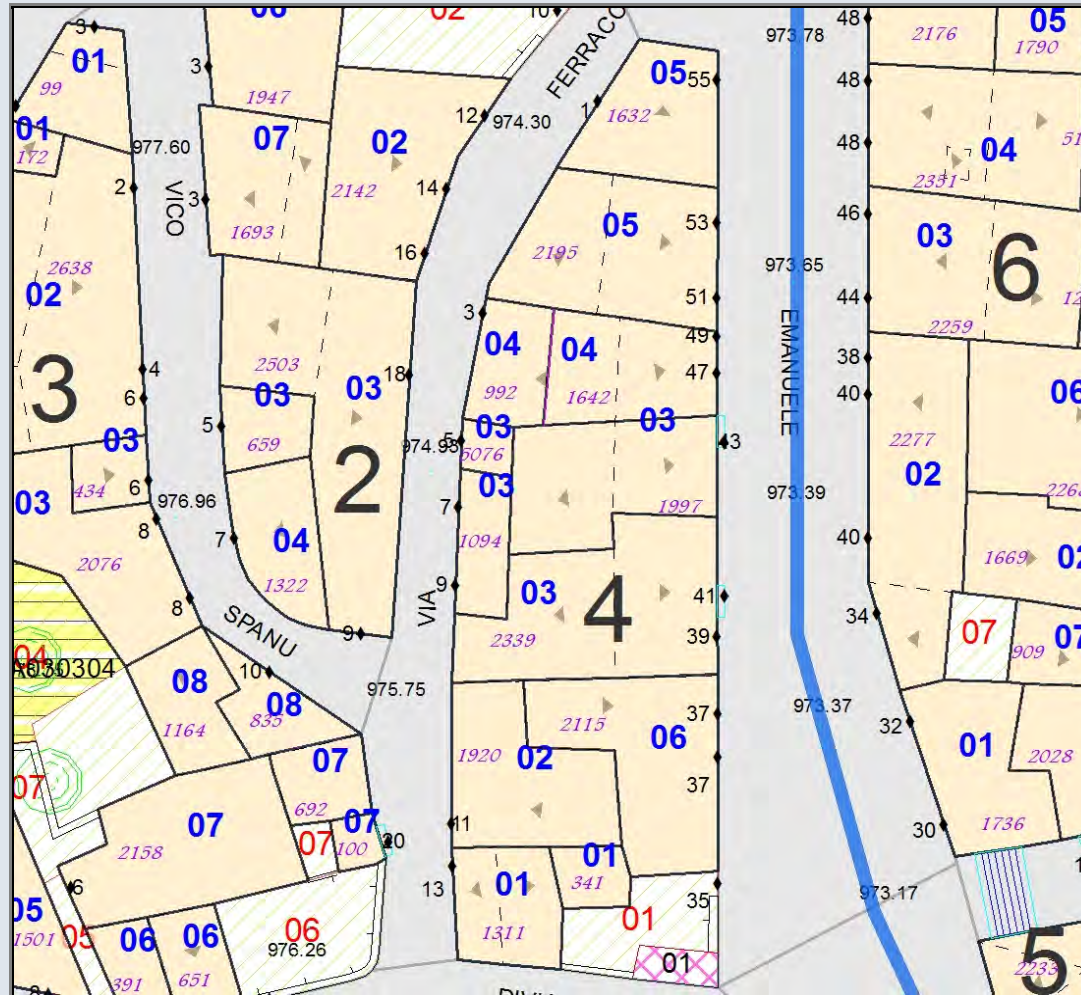


MODALITA' DI INTERVENTO-PRESCRIZIONI-VINCOLI
Restauro tipologico.

A030402	Stato Attuale	Progetto
Superficie Coperta mq:	58,09	58,09
Pertinenza scoperta mq:	0,00	0,00
H1 Monte m:	5,15	7
H2 Valle m:	5,15	7
Superficie Totale mq:	58,09	58,09
Incremento Superficie mq:		0,00
Incremento Volume mc:		105,00
Volume Piano Terra mc:	174,28	174,28
Volume Totale mc:	299,18	404,18
Indice Fabbricazione mc/mq:	5,15	6,96
Indice Copertura mq/mq:	1,00	1,00
Sup. Residenziale:	58,09	116,00
Sup. Commerciale:	0,00	0,00
Sup. garage:	0,00	0,00
Altre Sup.non Residenziali:	0,00	0,00
Piani Monte:	1	2
Piani Valle:	1	2
Di cui Piani Seminterrati:	1	1
Di cui Piani Mansarda:	0	0
Strutture Verticali - finiture	Blocchicls	
Strutture Verticali - materiali	Latero-Cemen	
Strutture Orizzontali - materiali	Intonaco	
Infissi	Legno	Legno
Tipo Copertura	Falda Unica	Falda Unica
Manto Copertura	Eternit	Coppi
Colore Pareti		
Tipologia:	Contigua	Contigua
Stato Conservaz.Complexivo	Mediocre	
Dest. Uso Prevalente:	Residenza	
Dest. Uso PT. Monte:	Residenza	
Dest. Uso PT. Valle:	Residenza	
Utilizzo	Disabitato	
N. Alloggi:	1	1
N. Vani:	4	7
Altezza Vani	Adeguate	
N. Famiglie:	0	1
N. Abitanti:	0	3
Titolo:	Proprietà	
Proprietà:	Privata	
Elementi Identitari Superstiti		

COD_UE	A030402	Zona	A	CM	cm	SubZona	supiggio	Isolato	4	Unità Edilizia	2
Mappali	Foglio Catastale			Età		1951 - 1960					
Via	VIA FERRACCIU				n. c.	11	SPAZIO PUBBLICO				

CLASSE E TIPO U.U
B3
MOD. INTERVENTO
COB

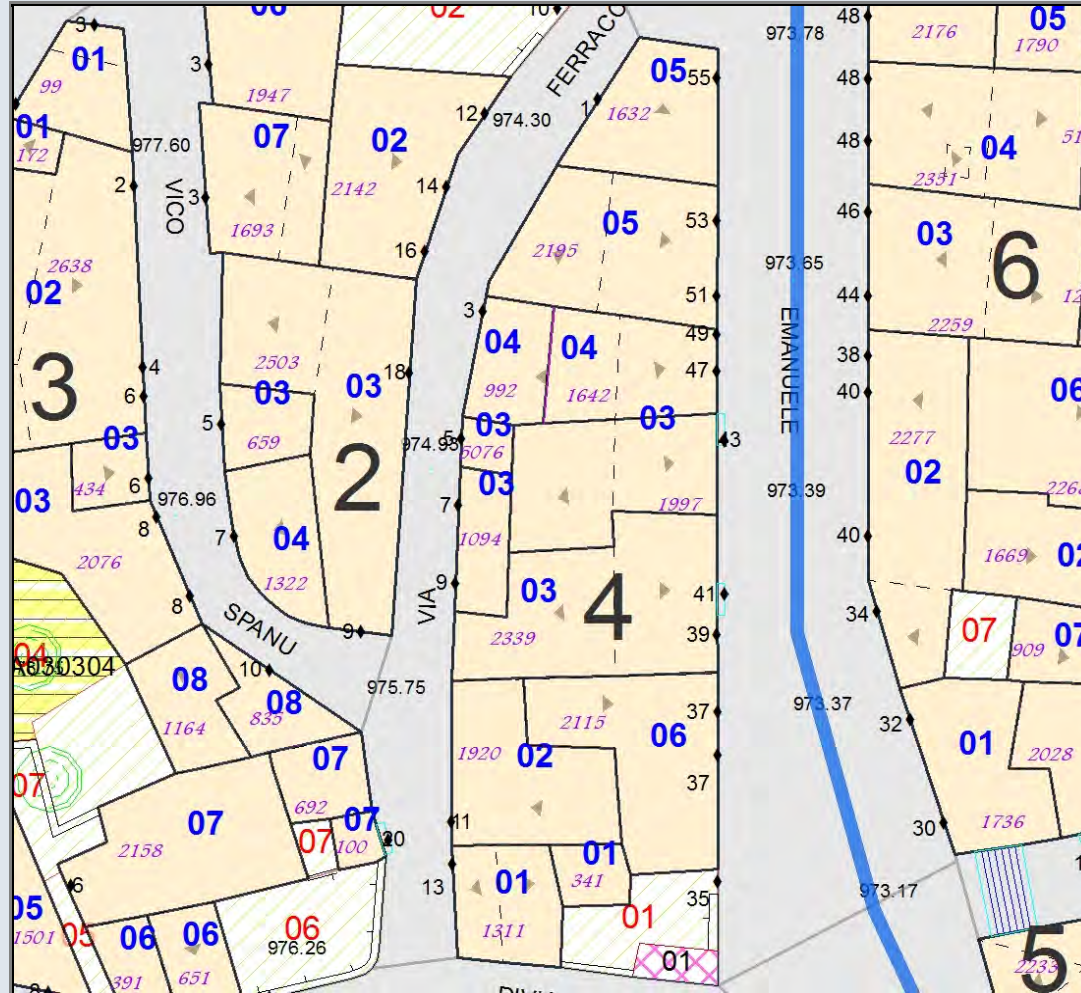


MODALITA' DI INTERVENTO-PRESCRIZIONI-VINCOLI
 Completamento di tipo B. Ristrutturazione del fabbricato per realizzare a partire dalla via ferracciu piano terra e primo, con altezza di gronda non maggiore di 7,00 m su via ferracciu, incremento di volume non maggiore di 105 mc. Copertura a falda unica sulla via ferracciu e manto in coppi laterizi.

A030403	Stato Attuale	Progetto
Superficie Coperta mq:	182,29	182,29
Pertinenza scoperta mq:	0,00	0,00
H1 Monte m:	9,65	9,65
H2 Valle m:	11,30	11,3
Superficie Totale mq:	182,29	182,29
Incremento Superficie mq:		0,00
Incremento Volume mc:		0,00
Volume Piano Terra mc:	546,88	546,88
Volume Totale mc:	1 852,16	1 852,16
Indice Fabbricazione mc/mq:	10,16	10,16
Indice Copertura mq/mq:	1,00	1,00
Sup. Residenziale:	578,18	578,18
Sup. Commerciale:	0,00	0,00
Sup. garage:	50,00	50,00
Altre Sup.non Residenziali:	20,00	20,00
Piani Monte:	4	4
Piani Valle:	4	4
Di cui Piani Seminterrati:	0	0
Di cui Piani Mansarda:	0	0
Strutture Verticali - finiture	Blocchicls	
Strutture Verticali - materiali	Latero-Cemen	
Strutture Orizzontali - materiali	Intonaco	
Infissi	Misto	
Tipo Copertura	Falde	
Manto Copertura	Coppi	
Colore Pareti		
Tipologia:	Contigua	Contigua
Stato Conservaz.Complexivo	Sufficiente	
Dest. Uso Prevalente:	Residenza	
Dest. Uso PT. Monte:	Residenza	
Dest. Uso PT. Valle:	Residenza	
Utilizzo	Abitato	
N. Alloggi:	2	2
N. Vani:	32	32
Altezza Vani	Adeguate	
N. Famiglie:	1	1
N. Abitanti:	3	3
Titolo:	Proprietà	
Proprietà:	Privata	
Elementi Identitari Superstiti		

COD_UE	A030403	Zona	A	CM	cm	SubZona	supiggio	Isolato	4	Unità Edilizia	3
Mappali	Foglio Catastale			Età		1961-1975					
Via	VIA FERRACCIU					n. c.	7-9		SPAZIO PUBBLICO		
Via	CORSO VITTORIO EMANUELE					n. c.	39-43				

CLASSE E TIPO U.U
B2b
MOD. INTERVENTO
COA

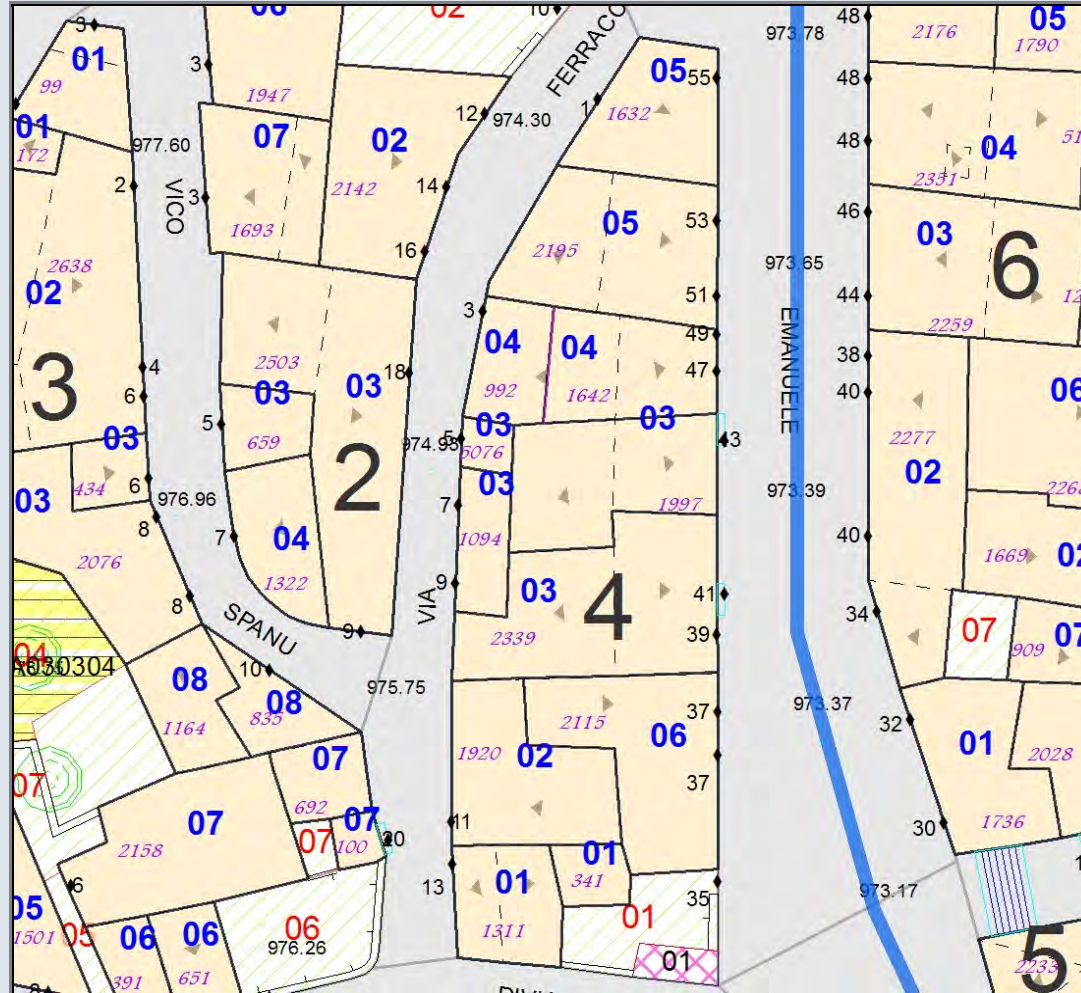


MODALITA' DI INTERVENTO-PRESCRIZIONI-VINCOLI
 Completamento di tipo A. Tinteggiatura esterna e finiture interne del piano secondo e terzo.

A030404	Stato Attuale	Progetto
Superficie Coperta mq:	71,25	71,25
Pertinenza scoperta mq:	0,00	0,00
H1 Monte m:	9,15	9,15
H2 Valle m:	11,30	11,3
Superficie Totale mq:	71,25	71,25
Incremento Superficie mq:		0,00
Incremento Volume mc:		0,00
Volume Piano Terra mc:	213,75	213,75
Volume Totale mc:	786,38	786,38
Indice Fabbricazione mc/mq:	11,04	11,04
Indice Copertura mq/mq:	1,00	1,00
Sup. Residenziale:	214,00	214,00
Sup. Commerciale:	71,00	71,00
Sup. garage:	0,00	0,00
Altre Sup.non Residenziali:	0,00	0,00
Piani Monte:	3	3
Piani Valle:	4	4
Di cui Piani Seminterrati:	1	1
Di cui Piani Mansarda:	0	0
Strutture Verticali - finiture	Blocchicls	
Strutture Verticali - materiali	Latero-Cemen	
Strutture Orizzontali - materiali	Tinteggiatura	
Infissi	Misto	
Tipo Copertura	Falde	
Manto Copertura	Pannelli	
Colore Pareti		
Tipologia:	Contigua	Contigua
Stato Conservaz.Complexivo	Buono	
Dest. Uso Prevalente:	Residenza	
Dest. Uso PT. Monte:	Residenza	
Dest. Uso PT. Valle:	Commercio-Ar	
Utilizzo	Abitato	
N. Alloggi:	1	1
N. Vani:	10	10
Altezza Vani	Adeguate	
N. Famiglie:	1	1
N. Abitanti:	2	2
Titolo:	Proprietà	
Proprietà:	Privata	
Elementi Identitari Superstiti		

COD_UE	A030404	Zona	A	CM	cm	SubZona	supiggiu	Isolato	4	Unità Edilizia	4
Mappali	Foglio Catastale			Età		> 1975					
Via	VIA FERRACCIU					n. c.	3	SPAZIO PUBBLICO			
Via	CORSO VITTORIO EMANUELE					n. c.	47				

CLASSE E TIPO U.U
B2a
MOD. INTERVENTO
COA

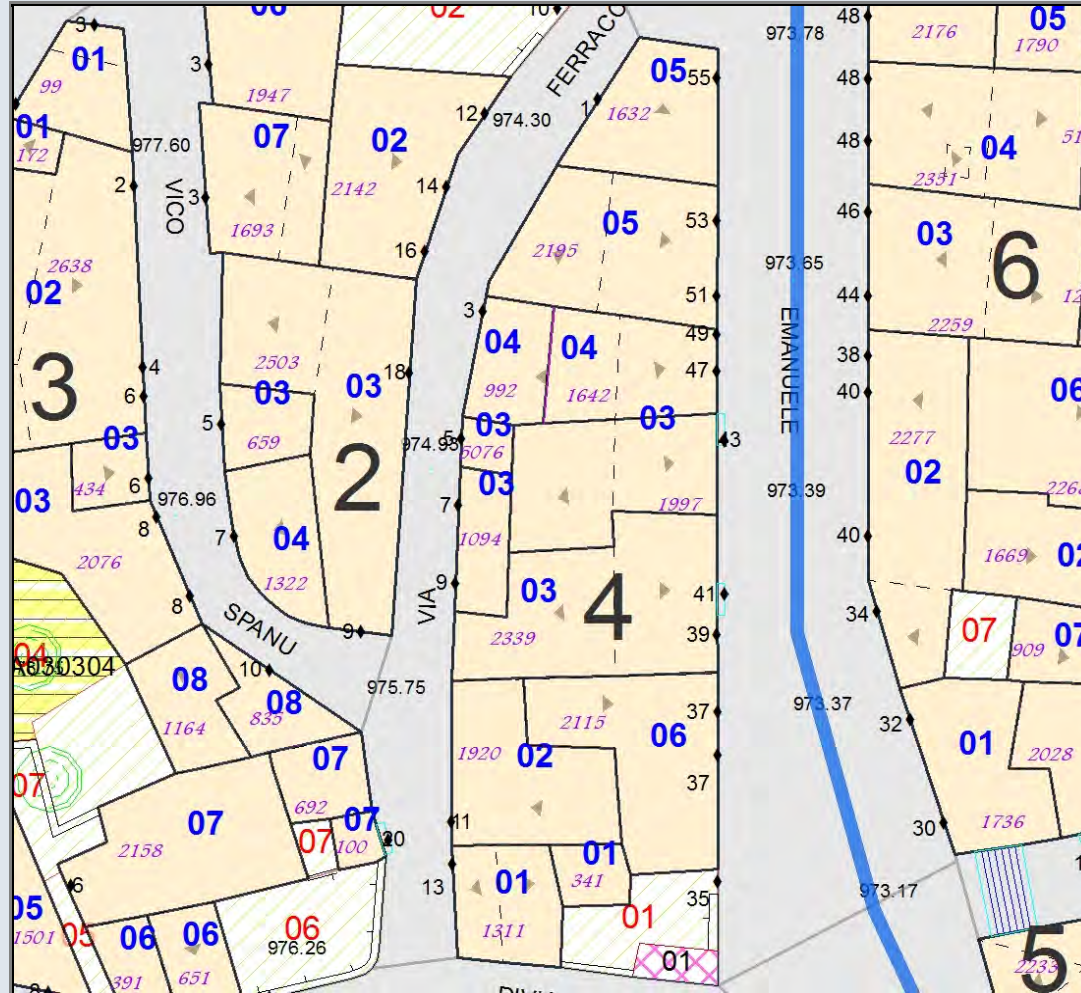


MODALITA' DI INTERVENTO-PRESCRIZIONI-VINCOLI
Completamento tipo A.

A030405	Stato Attuale	Progetto
Superficie Coperta mq:	121,78	121,78
Pertinenza scoperta mq:	0,00	0,00
H1 Monte m:	8,35	8,35
H2 Valle m:	8,35	8,35
Superficie Totale mq:	121,78	121,78
Incremento Superficie mq:		0,00
Incremento Volume mc:		0,00
Volume Piano Terra mc:	365,33	365,33
Volume Totale mc:	1 028,06	1 028,06
Indice Fabbricazione mc/mq:	8,44	8,44
Indice Copertura mq/mq:	1,00	1,00
Sup. Residenziale:	245,33	245,33
Sup. Commerciale:	0,00	0,00
Sup. garage:	30,00	30,00
Altre Sup.non Residenziali:	90,00	90,00
Piani Monte:	3	3
Piani Valle:	3	3
Di cui Piani Seminterrati:	0	0
Di cui Piani Mansarda:	0	0
Strutture Verticali - finiture	Miste	
Strutture Verticali - materiali	Latero-Cemen	
Strutture Orizzontali - materiali	Tinteggiatura	
Infissi	Misto	
Tipo Copertura	Falde	
Manto Copertura	Coppi	
Colore Pareti		
Tipologia:	Contigua	Contigua
Stato Conservaz. Complessivo	Buono	
Dest. Uso Prevalente:	Residenza	
Dest. Uso PT. Monte:	Garage-Depos	
Dest. Uso PT. Valle:	Garage-Depos	
Utilizzo	Abitato	
N. Alloggi:	1	1
N. Vani:	13	13
Altezza Vani	Adeguate	
N. Famiglie:	2	2
N. Abitanti:	5	5
Titolo:	Proprietà	
Proprietà:	Privata	
Elementi Identitari Superstiti		

COD_UE	A030405	Zona	A	CM	cm	SubZona	supiggio	Isolato	4	Unità Edilizia	5
Mappali	Foglio Catastale			Età		> 1975					
Via	VIA FERRACCIU					n. c.	1		SPAZIO PUBBLICO		
Via	CORSO VITTORIO EMANUELE					n. c.	49-55				

CLASSE E TIPO U.U
B2b
MOD. INTERVENTO
COA

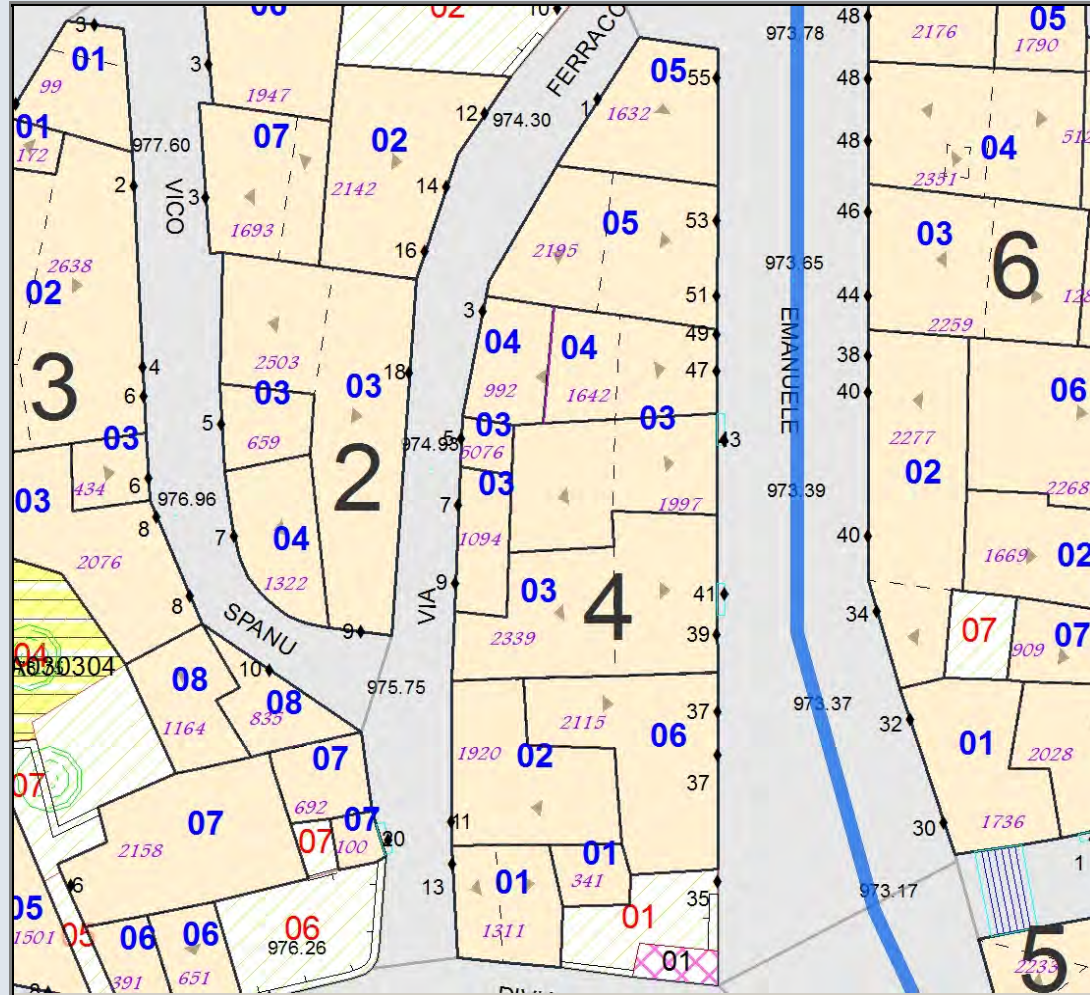


MODALITA' DI INTERVENTO-PRESCRIZIONI-VINCOLI
 Completamento di tipo A. Completamento della tinteggiatura esterna , completamento o della copertura e degli impianti tecnologici.

A030406	Stato Attuale	Progetto
Superficie Coperta mq:	70,76	70,76
Pertinenza scoperta mq:	0,00	0,00
H1 Monte m:	11,30	11,3
H2 Valle m:	11,30	11,3
Superficie Totale mq:	70,76	70,76
Incremento Superficie mq:		0,00
Incremento Volume mc:		0,00
Volume Piano Terra mc:	212,29	212,29
Volume Totale mc:	799,63	799,63
Indice Fabbricazione mc/mq:	11,30	11,30
Indice Copertura mq/mq:	1,00	1,00
Sup. Residenziale:	213,06	213,06
Sup. Commerciale:	0,00	0,00
Sup. garage:	30,00	30,00
Altre Sup.non Residenziali:	40,00	40,00
Piani Monte:	4	4
Piani Valle:	4	4
Di cui Piani Seminterrati:	0	0
Di cui Piani Mansarda:	0	0
Strutture Verticali - finiture	Blocchicls	
Strutture Verticali - materiali	Latero-Cemen	
Strutture Orizzontali - materiali	Tinteggiatura	
Infissi	Legno	
Tipo Copertura	Falde	
Manto Copertura	Pannelli	
Colore Pareti		
Tipologia:	Contigua	Contigua
Stato Conservaz.Complexivo	Buono	
Dest. Uso Prevalente:	Residenza	
Dest. Uso PT. Monte:	Residenza	
Dest. Uso PT. Valle:	Residenza	
Utilizzo	Abitato	
N. Alloggi:	1	1
N. Vani:	12	12
Altezza Vani	Adeguata	
N. Famiglie:	1	1
N. Abitanti:	2	2
Titolo:	Proprietà	
Proprietà:	Privata	
Elementi Identitari Superstiti		

COD_UE	A030406	Zona	A	CM	cm	SubZona	supiggiu	Isolato	4	Unità Edilizia	6
Mappali	Foglio Catastale			Età		> 1975					
Via	CORSO VITTORIO EMANUELE				n. c.	37	SPAZIO PUBBLICO				

CLASSE E TIPO U.U
B2a
MOD. INTERVENTO
COA

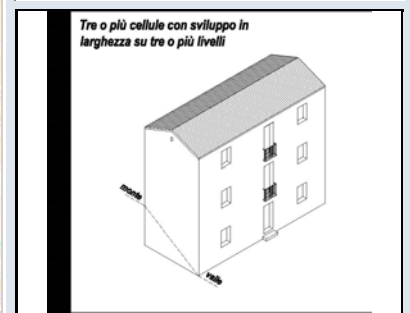
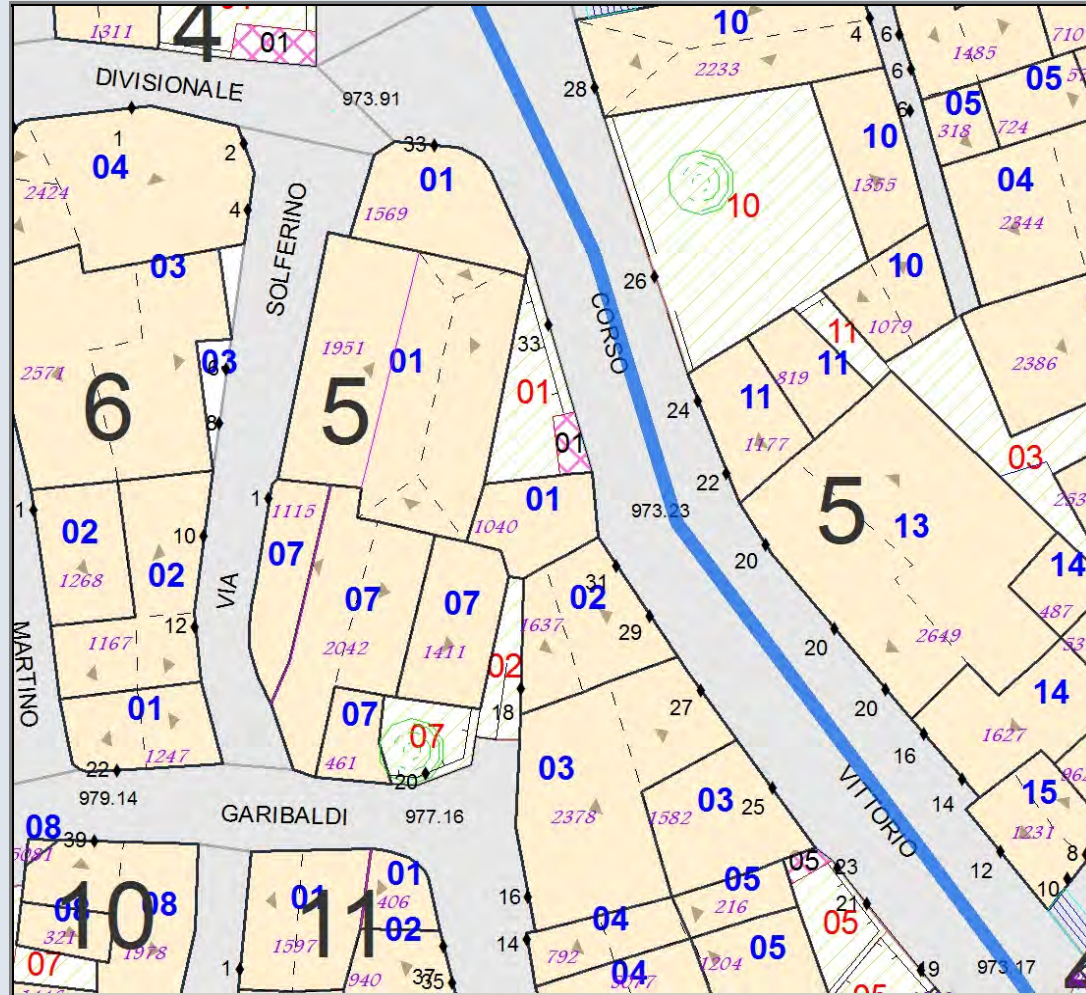


MODALITA' DI INTERVENTO-PRESCRIZIONI-VINCOLI
 Completamento tipo A.

A030501	Stato Attuale	Progetto
Superficie Coperta mq:	218,21	218,21
Pertinenza scoperta mq:	28,04	28,04
H1 Monte m:	7,65	7,65
H2 Valle m:	11,25	11,25
Superficie Totale mq:	246,25	246,25
Incremento Superficie mq:		0,00
Incremento Volume mc:		0,00
Volume Piano Terra mc:	641,00	641,00
Volume Totale mc:	1 912,57	1 912,57
Indice Fabbricazione mc/mq:	7,77	7,77
Indice Copertura mq/mq:	0,89	0,89
Sup. Residenziale:	434,00	434,00
Sup. Commerciale:	0,00	0,00
Sup. garage:	42,00	42,00
Altre Sup.non Residenziali:	30,00	30,00
Piani Monte:	2	2
Piani Valle:	3	3
Di cui Piani Seminterrati:	1	1
Di cui Piani Mansarda:	0	0
Strutture Verticali - finiture	Pietre	
Strutture Verticali - materiali	Latero-Cemen	
Strutture Orizzontali - materiali	Tinteggiatura	
Infissi	Misto	
Tipo Copertura	Falde	
Manto Copertura	Coppi	
Colore Pareti		
Tipologia:	Corte	Corte
Stato Conservaz.Complexivo	Sufficiente	
Dest. Uso Prevalente:	Residenza	
Dest. Uso PT. Monte:	Residenza	
Dest. Uso PT. Valle:	Residenza	
Utilizzo	Disabitato	
N. Alloggi:	1	1
N. Vani:	28	28
Altezza Vani	Adeguate	
N. Famiglie:	0	0
N. Abitanti:	0	0
Titolo:	Proprietà	
Proprietà:	Privata	
Elementi Identitari Superstiti	I	I

COD_UE	A030501	Zona	A	CM	cm	SubZona	supiggiu	Isolato	5	Unità Edilizia	1
Mappali	Foglio Catastale			Età		1931 - 1950					
Via	VIA SOLFERINO				n. c.		SPAZIO PUBBLICO				
Via	CORSO VITTORIO EMANUELE				n. c.		33				

CLASSE E TIPO U.U
A2
MOD. INTERVENTO
RET

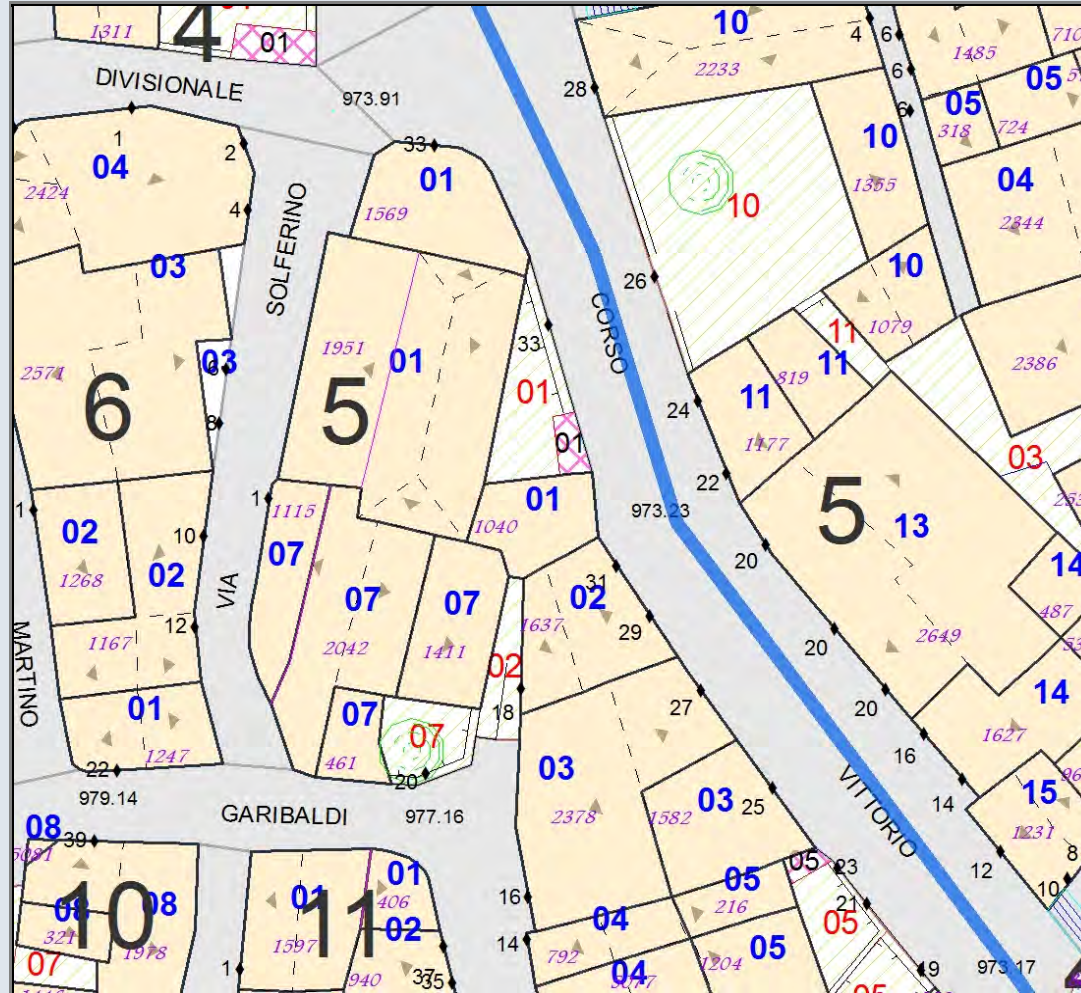


MODALITA' DI INTERVENTO-PRESCRIZIONI-VINCOLI
Restauro tipologico.

A030502	Stato Attuale	Progetto
Superficie Coperta mq:	45,56	45,56
Pertinenza scoperta mq:	13,45	13,45
H1 Monte m:	5,10	5,1
H2 Valle m:	9,00	9
Superficie Totale mq:	59,01	59,01
Incremento Superficie mq:		0,00
Incremento Volume mc:		0,00
Volume Piano Terra mc:	136,67	136,67
Volume Totale mc:	410,01	410,01
Indice Fabbricazione mc/mq:	6,95	6,95
Indice Copertura mq/mq:	0,77	0,77
Sup. Residenziale:	91,67	91,67
Sup. Commerciale:	45,00	45,00
Sup. garage:	0,00	0,00
Altre Sup.non Residenziali:	0,00	0,00
Piani Monte:	2	2
Piani Valle:	3	3
Di cui Piani Seminterrati:	1	1
Di cui Piani Mansarda:	0	0
Strutture Verticali - finiture	Blocchicls	
Strutture Verticali - materiali	Latero-Cemen	
Strutture Orizzontali - materiali	Intonaco	
Infissi	Alluminio	
Tipo Copertura	Falde	
Manto Copertura	Pannelli	
Colore Pareti		
Tipologia:	Contigua	Contigua
Stato Conservaz.Complexivo	Sufficiente	
Dest. Uso Prevalente:	Residenza	
Dest. Uso PT. Monte:	Residenza	
Dest. Uso PT. Valle:	Commercio-Ar	
Utilizzo	Abitato	
N. Alloggi:	1	1
N. Vani:	6	6
Altezza Vani	Adeguate	
N. Famiglie:	1	1
N. Abitanti:	2	2
Titolo:	Proprietà	
Proprietà:	Privata	
Elementi Identitari Superstiti		

COD_UE	A030502	Zona	A	CM	cm	SubZona	supiggiu	Isolato	5	Unità Edilizia	2
Mappali	Foglio Catastale			Età		> 1975					
Via	VIA GARIBALDI					n. c.	18		SPAZIO PUBBLICO		
Via	CORSO VITTORIO EMANUELE					n. c.	29-31				

CLASSE E TIPO U.U
B2b
MOD. INTERVENTO
COA

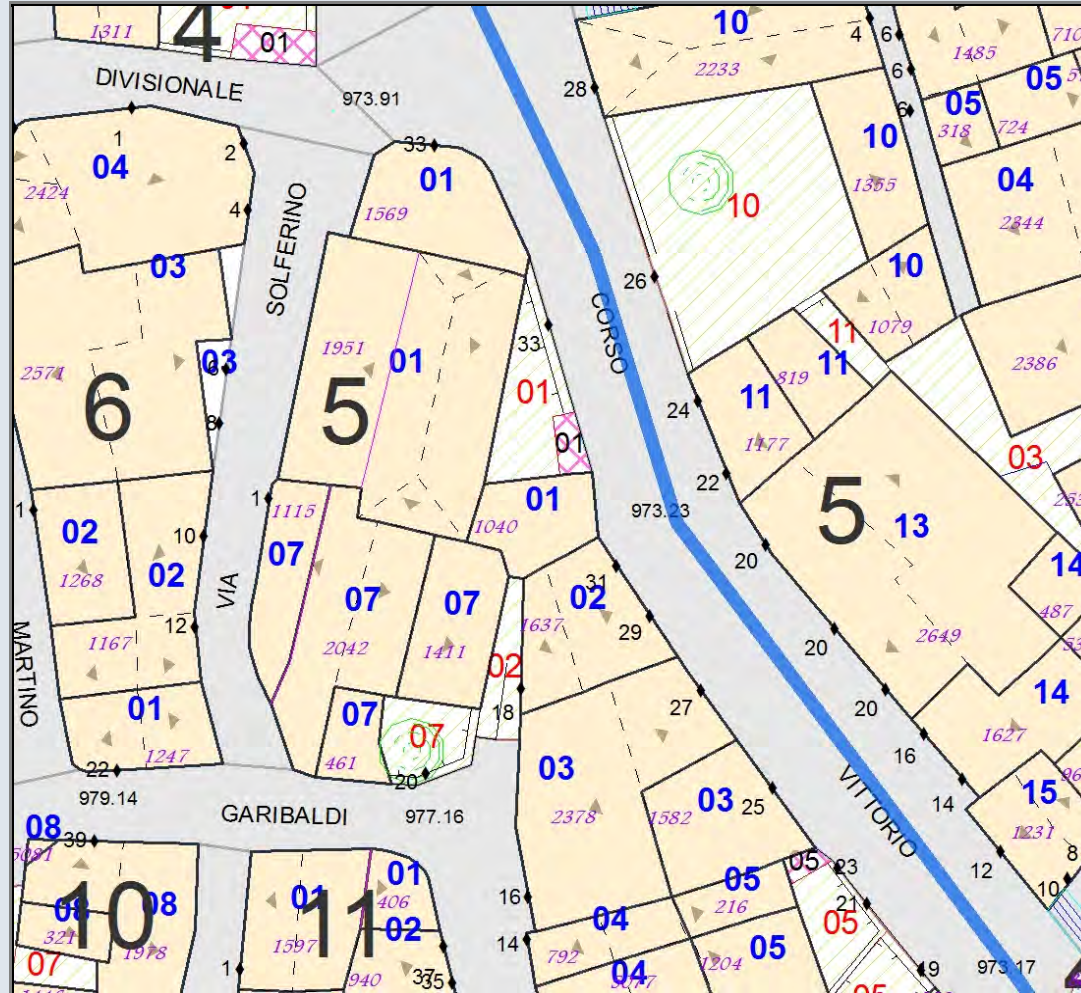


MODALITA' DI INTERVENTO-PRESCRIZIONI-VINCOLI
 Completamento di tipo A. Tinteggiatura delle pareti esterne.

A030503	Stato Attuale	Progetto
Superficie Coperta mq:	142,34	142,34
Pertinenza scoperta mq:	0,00	0,00
H1 Monte m:	7,65	7,65
H2 Valle m:	11,70	11,7
Superficie Totale mq:	142,34	142,34
Incremento Superficie mq:		0,00
Incremento Volume mc:		0,00
Volume Piano Terra mc:	427,03	427,03
Volume Totale mc:	1 614,56	1 614,56
Indice Fabbricazione mc/mq:	11,34	11,34
Indice Copertura mq/mq:	1,00	1,00
Sup. Residenziale:	285,03	285,03
Sup. Commerciale:	142,00	142,00
Sup. garage:	0,00	0,00
Altre Sup.non Residenziali:	0,00	0,00
Piani Monte:	3	3
Piani Valle:	3	3
Di cui Piani Seminterrati:	0	0
Di cui Piani Mansarda:	0	0
Strutture Verticali - finiture	Blocchicks	
Strutture Verticali - materiali	Latero-Cemen	
Strutture Orizzontali - materiali	Misto	
Infissi	Misto	
Tipo Copertura	Falde	
Manto Copertura	Coppi	
Colore Pareti		
Tipologia:	Contigua	Contigua
Stato Conservaz.Complexivo	Sufficiente	
Dest. Uso Prevalente:	Residenza	
Dest. Uso PT. Monte:	Residenza	
Dest. Uso PT. Valle:	Commercio-Ar	
Utilizzo	Abitato	
N. Alloggi:	2	2
N. Vani:	15	15
Altezza Vani	Adeguate	
N. Famiglie:	0	0
N. Abitanti:	0	0
Titolo:	Proprietà	
Proprietà:	Privata	
Elementi Identitari Superstiti		

COD_UE	A030503	Zona	A	CM	cm	SubZona	supiggiu	Isolato	5	Unità Edilizia	3
Mappali	Foglio Catastale			Età		> 1975					
Via	VIA GARIBALDI					n. c.	16		SPAZIO PUBBLICO		
Via	CORSO VITTORIO EMANUELE					n. c.	25-27				

CLASSE E TIPO U.U
B2a
MOD. INTERVENTO
COA

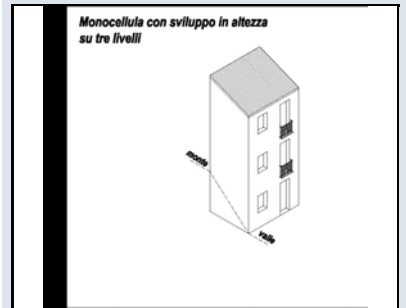

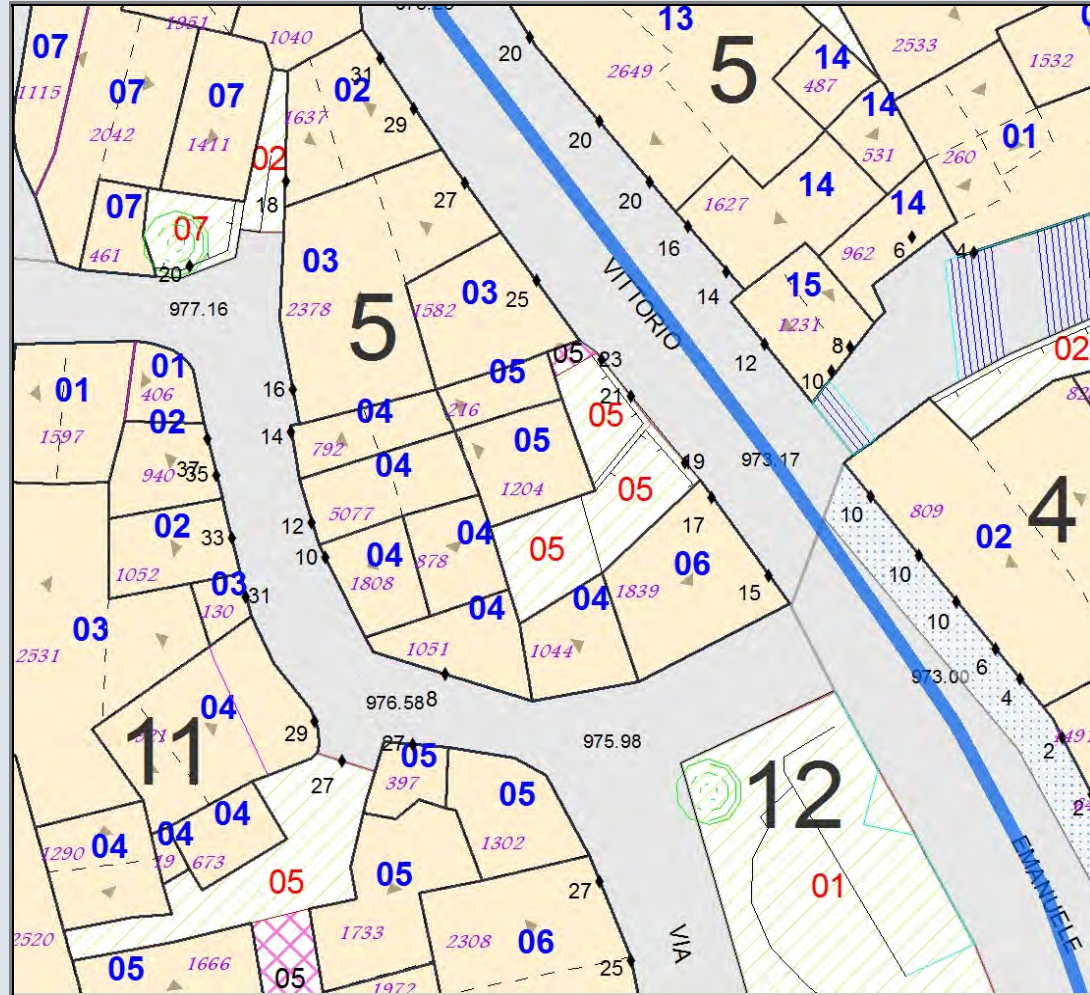


MODALITA' DI INTERVENTO-PRESCRIZIONI-VINCOLI
Completamento tipo A.

A030504	Stato Attuale	Progetto
Superficie Coperta mq:	148,52	148,52
Pertinenza scoperta mq:	0,00	0,00
H1 Monte m:	3,80	3,8
H2 Valle m:	5,90	5,9
Superficie Totale mq:	148,52	148,52
Incremento Superficie mq:		0,00
Incremento Volume mc:		0,00
Volume Piano Terra mc:	445,57	445,57
Volume Totale mc:	666,24	666,24
Indice Fabbricazione mc/mq:	4,49	4,49
Indice Copertura mq/mq:	1,00	1,00
Sup. Residenziale:	204,04	204,04
Sup. Commerciale:	0,00	0,00
Sup. garage:	0,00	0,00
Altre Sup. non Residenziali:	20,00	20,00
Piani Monte:	1	1
Piani Valle:	2	2
Di cui Piani Seminterrati:	0	0
Di cui Piani Mansarda:	0	0
Strutture Verticali - finiture	Pietre	
Strutture Verticali - materiali	Misto	
Strutture Orizzontali - materiali	Intonaco	
Infissi	Legno	
Tipo Copertura	Falde	
Manto Copertura	Coppi	
Colore Pareti		
Tipologia:	Contigua	Contigua
Stato Conservaz. Complessivo	Scarso	
Dest. Uso Prevalente:	Residenza	
Dest. Uso PT. Monte:	Residenza	
Dest. Uso PT. Valle:	Residenza	
Utilizzo	Abitato	
N. Alloggi:	1	1
N. Vani:	7	7
Altezza Vani	Adeguate	
N. Famiglie:	1	1
N. Abitanti:	1	1
Titolo:	Proprietà	
Proprietà:	Privata	
Elementi Identitari Superstiti	I	I

COD_UE	A030504	Zona	A	CM	cm	SubZona	supiggiu	Isolato	5	Unità Edilizia	4
Mappali	Foglio Catastale			Età		< 1900					
Via	VIA GARIBALDI			n. c.		8-14		SPAZIO PUBBLICO			

CLASSE E TIPO U.U
A3
MOD. INTERVENTO
RER

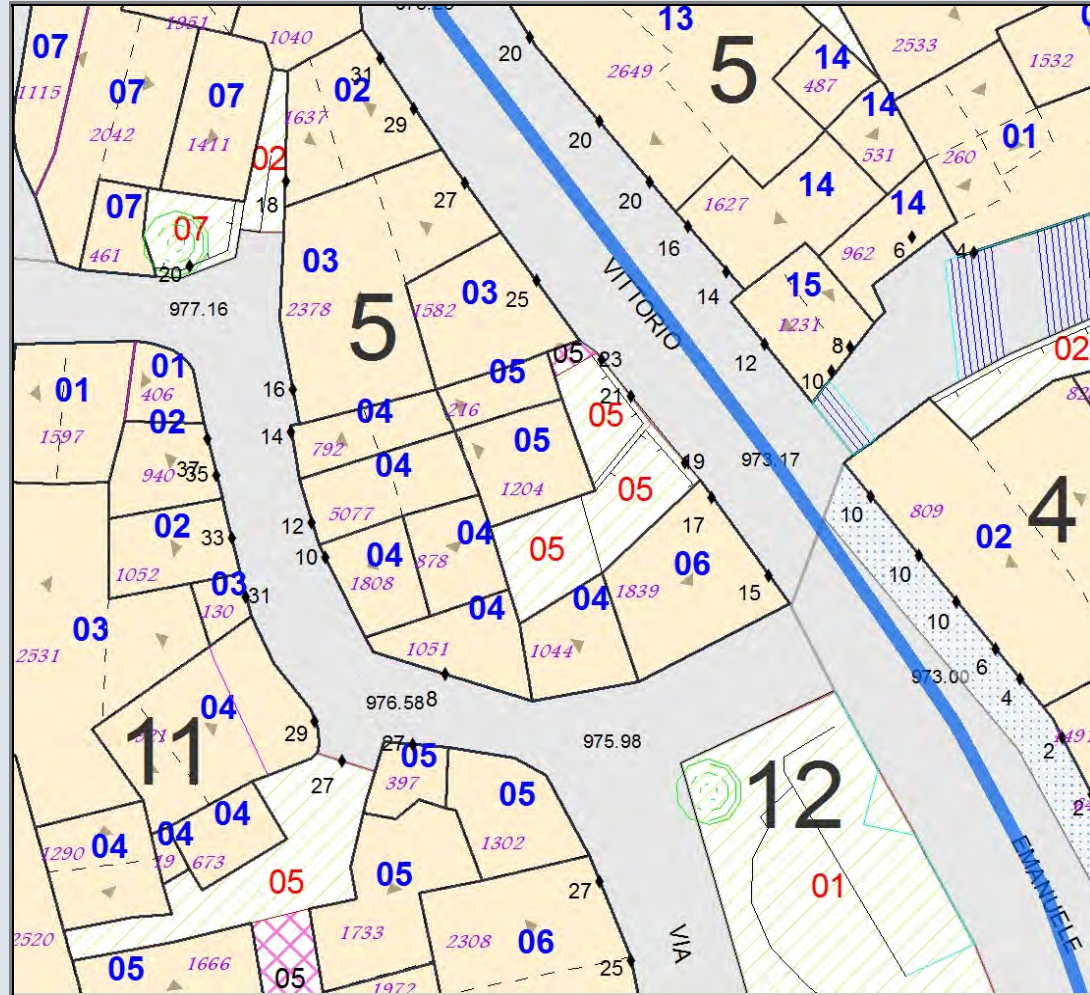


MODALITA' DI INTERVENTO-PRESCRIZIONI-VINCOLI
Restauro e ristrutturazione.

A030505	Stato Attuale	Progetto
Superficie Coperta mq:	47,25	70,25
Pertinenza scoperta mq:	63,94	40,94
H1 Monte m:	8,30	8,3
H2 Valle m:	8,30	8,3
Superficie Totale mq:	111,19	111,19
Incremento Superficie mq:		23,00
Incremento Volume mc:		140,00
Volume Piano Terra mc:	134,12	203,12
Volume Totale mc:	304,94	444,94
Indice Fabbricazione mc/mq:	2,74	4,00
Indice Copertura mq/mq:	0,42	0,63
Sup. Residenziale:	104,12	157,00
Sup. Commerciale:	0,00	0,00
Sup. garage:	0,00	23,00
Altre Sup.non Residenziali:	0,00	0,00
Piani Monte:	3	3
Piani Valle:	3	3
Di cui Piani Seminterrati:	0	0
Di cui Piani Mansarda:	0	0
Strutture Verticali - finiture	Miste	
Strutture Verticali - materiali	Latero-Cemen	
Strutture Orizzontali - materiali	Intonaco	
Infissi	Misto	Legno
Tipo Copertura	Falde	Falde
Manto Copertura	Coppi	Coppi
Colore Pareti		
Tipologia:	Corte	Corte
Stato Conservaz. Complessivo	Sufficiente	
Dest. Uso Prevalente:	Residenza	
Dest. Uso PT. Monte:	Residenza	
Dest. Uso PT. Valle:	Residenza	
Utilizzo	Disabitato	
N. Alloggi:	1	1
N. Vani:	10	2
Altezza Vani	Adeguata	
N. Famiglie:	0	1
N. Abitanti:	0	2
Titolo:	Proprietà	
Proprietà:	Privata	
Elementi Identitari Superstiti		

COD_UE	A030505	Zona	A	CM	cm	SubZona	supiggiu	Isolato	5	Unità Edilizia	5
Mappali	Foglio Catastale			Età		1961-1975					
Via	CORSO VITTORIO EMANUELE			n. c.		21-23		SPAZIO PUBBLICO			

CLASSE E TIPO U.U
B3
MOD. INTERVENTO
COB



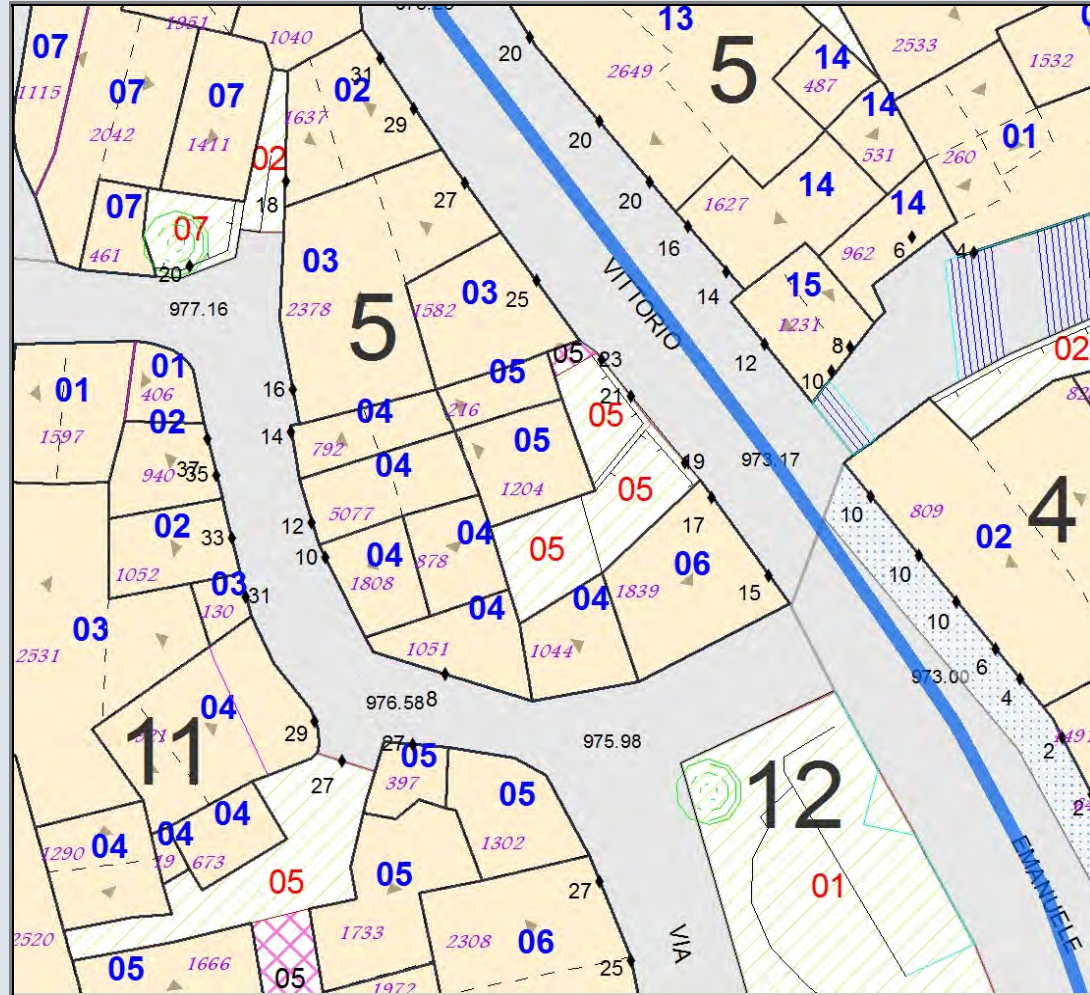
MODALITA' DI INTERVENTO-PRESCRIZIONI-VINCOLI

Completamento tipo B. Costruzione di un corpo di fabbrica in aderenza alla UE A030504 composto da piano terra e primo con altezza di gronda non maggiore di 6,00 m sul cortile, incremento di superficie coperta non maggiore di 23 mq e di volume non maggiore di 140 mc. Copertura a falda con gronda sul cortile, manto in coppi laterizi. Allargamento del portale di ingresso per l'accesso al garage, largo non più di 2.50, conservazione del resto della muratura in pietra faccia a vista.

A030506	Stato Attuale	Progetto
Superficie Coperta mq:	54,04	54,04
Pertinenza scoperta mq:	0,00	0,00
H1 Monte m:	5,65	5,65
H2 Valle m:	8,60	8,6
Superficie Totale mq:	54,04	54,04
Incremento Superficie mq:		0,00
Incremento Volume mc:		0,00
Volume Piano Terra mc:	162,12	162,12
Volume Totale mc:	464,74	464,74
Indice Fabbricazione mc/mq:	8,60	8,60
Indice Copertura mq/mq:	1,00	1,00
Sup. Residenziale:	54,12	54,12
Sup. Commerciale:	108,00	108,00
Sup. garage:	0,00	0,00
Altre Sup.non Residenziali:	0,00	0,00
Piani Monte:	3	3
Piani Valle:	3	3
Di cui Piani Seminterrati:	0	0
Di cui Piani Mansarda:	0	0
Strutture Verticali - finiture	Pietre	
Strutture Verticali - materiali	Latero-Cemen	
Strutture Orizzontali - materiali	Misto	
Infissi	Alluminio	
Tipo Copertura	Falda Unica	
Manto Copertura	Coppi	
Colore Pareti		
Tipologia:	Contigua	Contigua
Stato Conservaz.Complessivo	Buono	
Dest. Uso Prevalente:	Residenza	
Dest. Uso PT. Monte:	Commercio-Ar	
Dest. Uso PT. Valle:	Commercio-Ar	
Utilizzo	Abitato	
N. Alloggi:	1	1
N. Vani:	7	7
Altezza Vani	Adeguate	
N. Famiglie:	0	0
N. Abitanti:	0	0
Titolo:	Proprietà	
Proprietà:	Privata	
Elementi Identitari Superstiti		

COD_UE	A030506	Zona	A	CM	cm	SubZona	supiggiu	Isolato	5	Unità Edilizia	6
Mappali	Foglio Catastale			Età		1951 - 1960					
Via	CORSO VITTORIO EMANUELE			n. c.		15-17		SPAZIO PUBBLICO			

CLASSE E TIPO U.U
B2a
MOD. INTERVENTO
COA



MODALITA' DI INTERVENTO-PRESCRIZIONI-VINCOLI


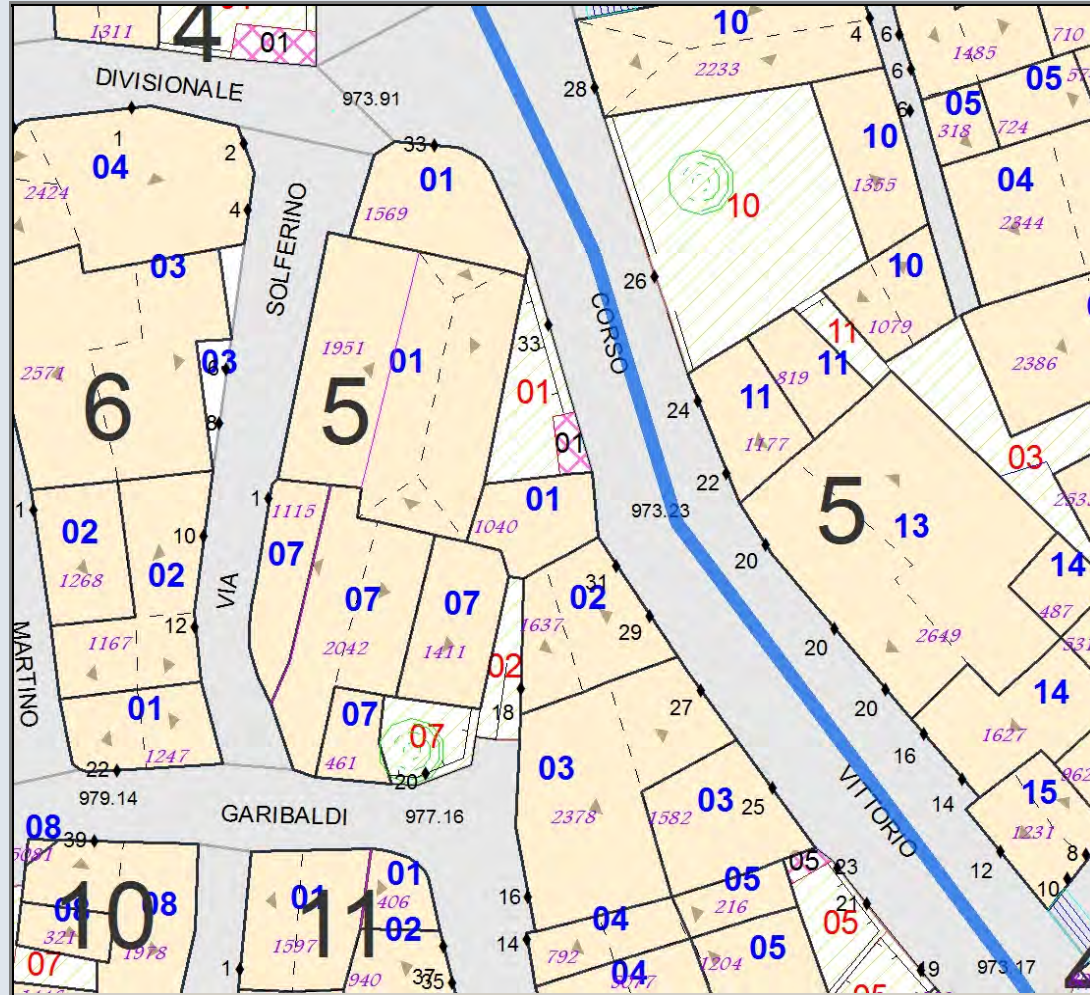
Completamento tipo A.



A030507	Stato Attuale	Progetto
Superficie Coperta mq:	144,07	144,07
Pertinenza scoperta mq:	19,22	19,22
H1 Monte m:	2,20	2,2
H2 Valle m:	4,90	4,9
Superficie Totale mq:	163,29	163,29
Incremento Superficie mq:		0,00
Incremento Volume mc:		0,00
Volume Piano Terra mc:	360,17	432,20
Volume Totale mc:	322,91	322,91
Indice Fabbricazione mc/mq:	1,98	1,98
Indice Copertura mq/mq:	0,88	0,88
Sup. Residenziale:	124,07	124,07
Sup. Commerciale:	0,00	0,00
Sup. garage:	0,00	0,00
Altre Sup. non Residenziali:	20,00	20,00
Piani Monte:	1	1
Piani Valle:	1	1
Di cui Piani Seminterrati:	0	0
Di cui Piani Mansarda:	0	0
Strutture Verticali - finiture	Pietre	
Strutture Verticali - materiali	Legno	
Strutture Orizzontali - materiali	Intonaco	
Infissi	Misto	
Tipo Copertura	Falde	
Manto Copertura	Misto	
Colore Pareti		
Tipologia:	Contigua	Contigua
Stato Conservaz. Complessivo	Sufficiente	
Dest. Uso Prevalente:	Residenza	
Dest. Uso PT. Monte:	Residenza	
Dest. Uso PT. Valle:	Residenza	
Utilizzo	Disabitato	
N. Alloggi:	1	1
N. Vani:	8	8
Altezza Vani	Adeguate	
N. Famiglie:	0	0
N. Abitanti:	0	0
Titolo:	Proprietà	
Proprietà:	Privata	
Elementi Identitari Superstiti		

COD_UE	A030507	Zona	A	CM	cm	SubZona	supiggiu	Isolato	5	Unità Edilizia	7
Mappali	Foglio Catastale			Età		< 1900					
Via	VIA SOLFERINO			n. c.	1	SPAZIO PUBBLICO					

CLASSE E TIPO U.U
A3
MOD. INTERVENTO
RER

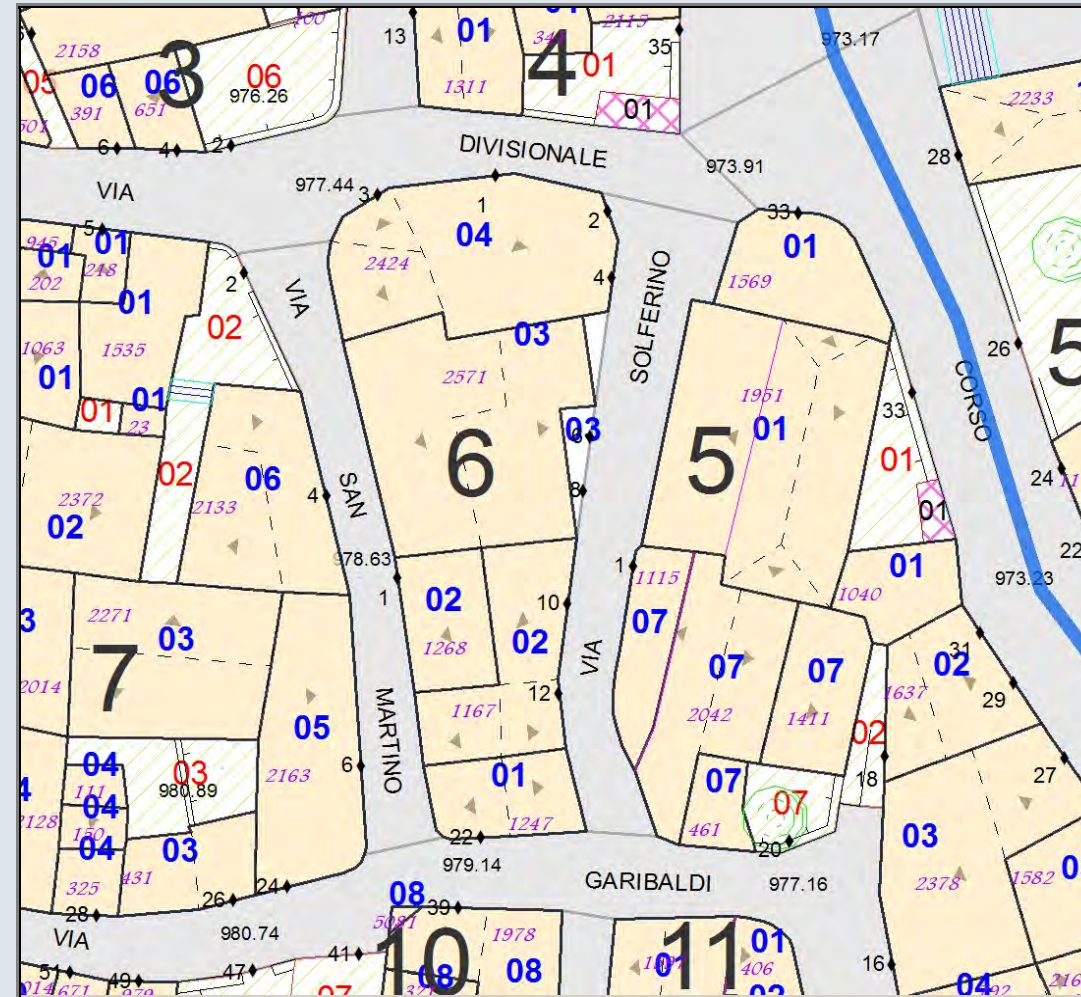


MODALITA' DI INTERVENTO-PRESCRIZIONI-VINCOLI
 Restauro e ristrutturazione. Rimozione della copertura in eternit e sostituzione con manto in coppi laterizi nell'uv 1411. Conservazione della configurazione tipologica di tutti i prospetti.

A030601	Stato Attuale	Progetto
Superficie Coperta mq:	31,43	31,43
Pertinenza scoperta mq:	0,00	0,00
H1 Monte m:	3,60	3,6
H2 Valle m:	4,95	4,95
Superficie Totale mq:	31,43	31,43
Incremento Superficie mq:		0,00
Incremento Volume mc:		0,00
Volume Piano Terra mc:	94,30	94,30
Volume Totale mc:	155,60	155,60
Indice Fabbricazione mc/mq:	4,95	4,95
Indice Copertura mq/mq:	1,00	1,00
Sup. Residenziale:	31,87	31,87
Sup. Commerciale:	0,00	0,00
Sup. garage:	31,00	31,00
Altre Sup. non Residenziali:	0,00	0,00
Piani Monte:	2	2
Piani Valle:	2	2
Di cui Piani Seminterrati:	0	0
Di cui Piani Mansarda:	0	0
Strutture Verticali - finiture	Blocchicks	
Strutture Verticali - materiali	Latero-Cemen	
Strutture Orizzontali - materiali	Non Finito	
Infissi	Legno	
Tipo Copertura	Falde	
Manto Copertura	Pannelli	
Colore Pareti		
Tipologia:	Contigua	Contigua
Stato Conservaz. Complessivo	Sufficiente	
Dest. Uso Prevalente:	Residenza	
Dest. Uso PT. Monte:	Residenza	
Dest. Uso PT. Valle:	Garage	
Utilizzo	Abitato	
N. Alloggi:	1	1
N. Vani:	3	3
Altezza Vani	Adeguate	
N. Famiglie:	0	0
N. Abitanti:	0	0
Titolo:	Proprietà	
Proprietà:	Privata	
Elementi Identitari Superstiti		

COD_UE	A030601	Zona	A	CM	cm	SubZona	supiggiu	Isolato	6	Unità Edilizia	1
Mappali	Foglio Catastale			Età		> 1975					
Via	VIA SAN MARTINO				n. c.		SPAZIO PUBBLICO				
Via	VIA GARIBALDI				n. c.		22				

CLASSE E TIPO U.U
B2b
MOD. INTERVENTO
COA

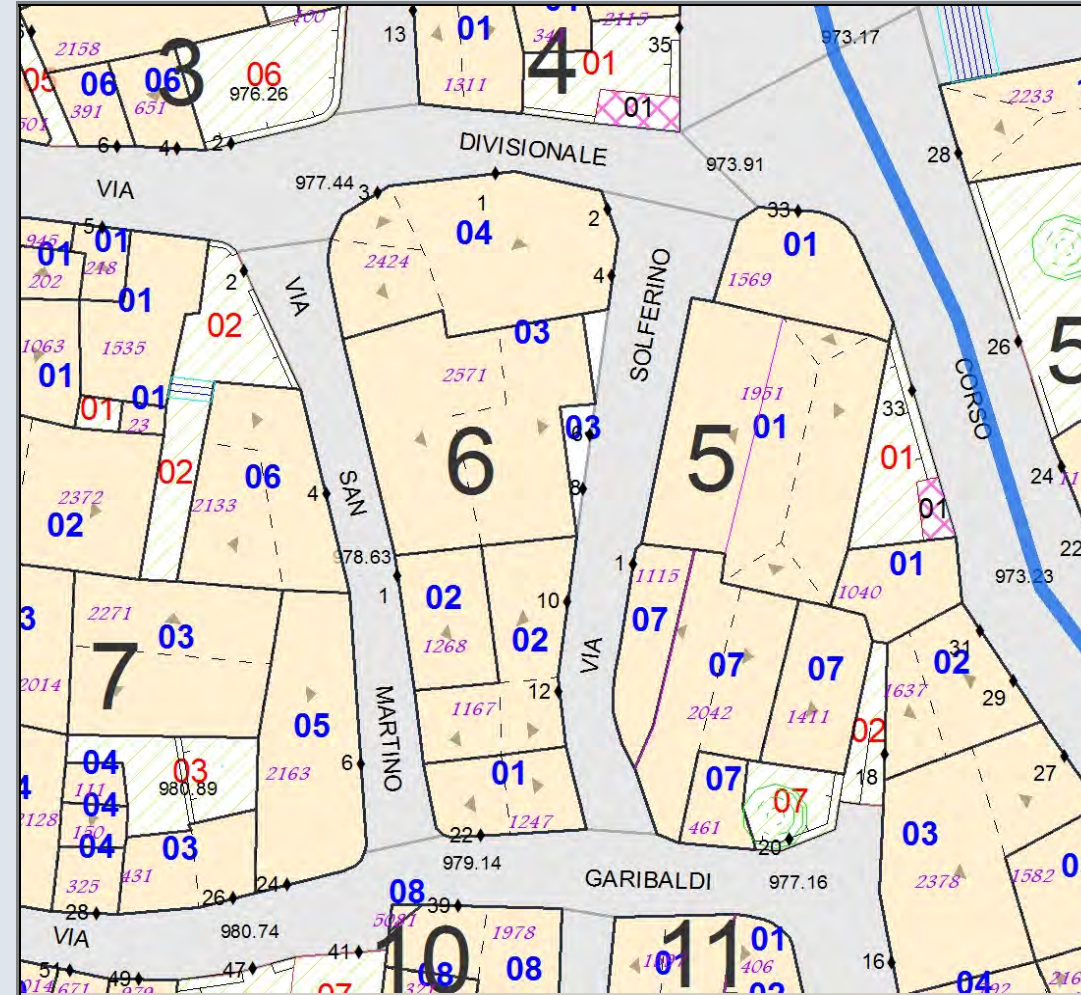


MODALITA' DI INTERVENTO-PRESCRIZIONI-VINCOLI
 Completamento di tipo A. Completamento dell'intonaco e della tinteggiatura esterna.

A030602	Stato Attuale	Progetto
Superficie Coperta mq:	89,54	89,54
Pertinenza scoperta mq:	0,00	0,00
H1 Monte m:	5,90	5,9
H2 Valle m:	7,70	7,7
Superficie Totale mq:	89,54	89,54
Incremento Superficie mq:		0,00
Incremento Volume mc:		0,00
Volume Piano Terra mc:	268,63	268,63
Volume Totale mc:	761,89	761,89
Indice Fabbricazione mc/mq:	8,51	8,51
Indice Copertura mq/mq:	1,00	1,00
Sup. Residenziale:	238,63	238,63
Sup. Commerciale:	0,00	0,00
Sup. garage:	0,00	0,00
Altre Sup.non Residenziali:	30,00	30,00
Piani Monte:	2	2
Piani Valle:	3	3
Di cui Piani Seminterrati:	1	1
Di cui Piani Mansarda:	0	0
Strutture Verticali - finiture	Blocchicls	
Strutture Verticali - materiali	Latero-Cemen	
Strutture Orizzontali - materiali	Non Finito	
Infissi	Legno	
Tipo Copertura	Falde	
Manto Copertura	Misto	
Colore Pareti		
Tipologia:	Contigua	Contigua
Stato Conservaz.Complexivo	Sufficiente	
Dest. Uso Prevalente:	Residenza	
Dest. Uso PT. Monte:	Residenza	
Dest. Uso PT. Valle:	Residenza	
Utilizzo	Abitato	
N. Alloggi:	1	1
N. Vani:	8	8
Altezza Vani	Adeguate	
N. Famiglie:	1	1
N. Abitanti:	2	2
Titolo:	Proprietà	
Proprietà:	Privata	
Elementi Identitari Superstiti		

COD_UE	A030602	Zona	A	CM	cm	SubZona	supiggiu	Isolato	6	Unità Edilizia	2	
Mappali	Foglio Catastale			Età		1961-1975						
Via	VIA SAN MARTINO					n. c.	1	SPAZIO PUBBLICO				
Via	VIA SOLFERINO					n. c.	10-12					

CLASSE E TIPO U.U
B2b
MOD. INTERVENTO
COA

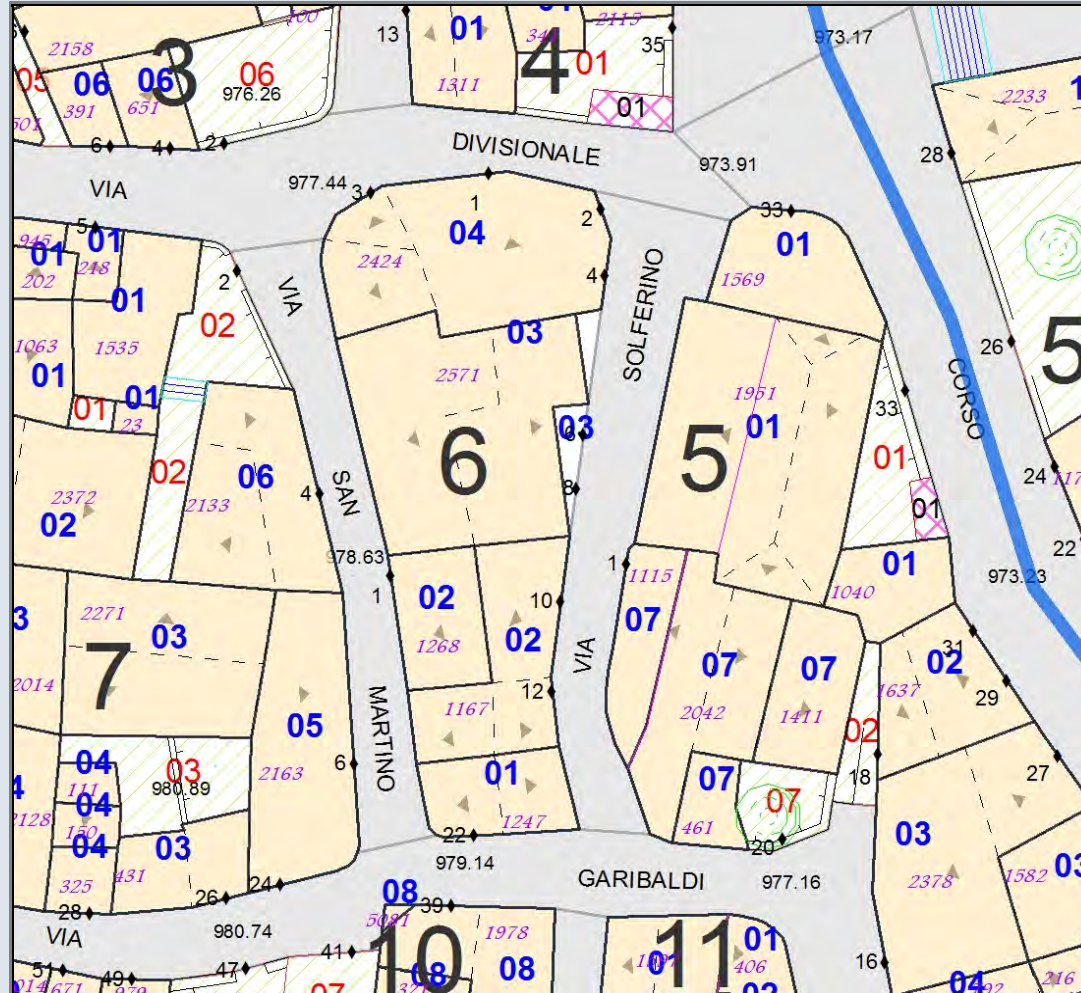


MODALITA' DI INTERVENTO-PRESCRIZIONI-VINCOLI
 Completamento di tipo A. Rimozione della copertura in eternit e sostituzione con coppi laterizi e completamento intonaco e della tinteggiatura esterna.

A030603	Stato Attuale	Progetto
Superficie Coperta mq:	132,57	132,57
Pertinenza scoperta mq:	0,00	0,00
H1 Monte m:	6,60	6,6
H2 Valle m:	7,60	7,6
Superficie Totale mq:	132,57	132,57
Incremento Superficie mq:		0,00
Incremento Volume mc:		0,00
Volume Piano Terra mc:	397,72	397,72
Volume Totale mc:	1 241,17	1 241,17
Indice Fabbricazione mc/mq:	9,36	9,36
Indice Copertura mq/mq:	1,00	1,00
Sup. Residenziale:	352,72	352,72
Sup. Commerciale:	0,00	0,00
Sup. garage:	25,00	25,00
Altre Sup. non Residenziali:	20,00	20,00
Piani Monte:	3	3
Piani Valle:	3	3
Di cui Piani Seminterrati:	1	1
Di cui Piani Mansarda:	0	0
Strutture Verticali - finiture	Blocchicls	
Strutture Verticali - materiali	Latero-Cemen	
Strutture Orizzontali - materiali	Tinteggiatura	
Infissi	Misto	
Tipo Copertura	Falde	
Manto Copertura	Coppi	
Colore Pareti		
Tipologia:	Contigua	Contigua
Stato Conservaz. Complessivo	Buono	
Dest. Uso Prevalente:	Residenza	
Dest. Uso PT. Monte:	Residenza	
Dest. Uso PT. Valle:	Residenza	
Utilizzo	Abitato	
N. Alloggi:	1	1
N. Vani:	17	17
Altezza Vani	Adeguate	
N. Famiglie:	1	1
N. Abitanti:	2	2
Titolo:	Proprietà	
Proprietà:	Privata	
Elementi Identitari Superstiti		

COD_UE	A030603	Zona	A	CM	cm	SubZona	supiggiu	Isolato	6	Unità Edilizia	3
Mappali	Foglio Catastale			Età		> 1975					
Via	VIA SAN MARTINO				n. c.		SPAZIO PUBBLICO				
Via	VIA SOLFERINO				n. c.		6-8				

CLASSE E TIPO U.U
B2a
MOD. INTERVENTO
COA



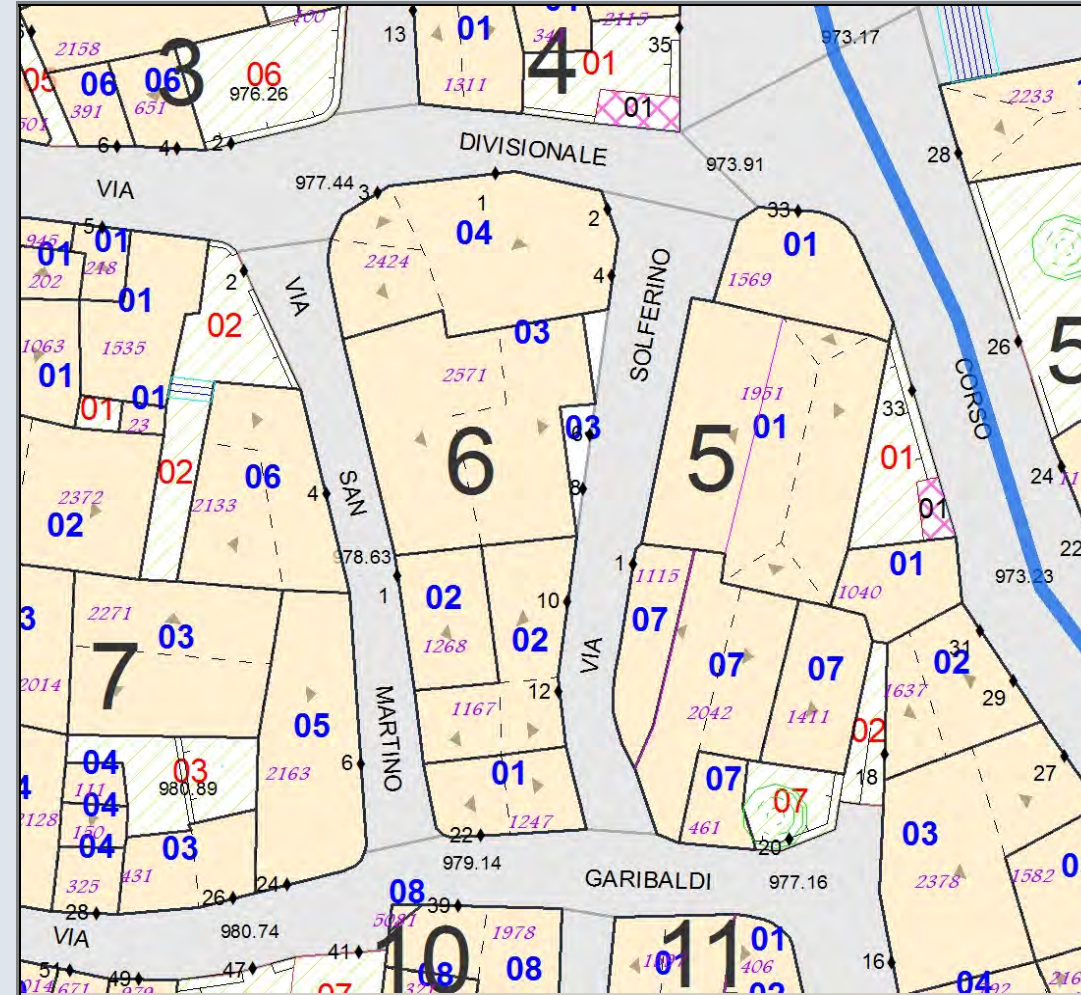
MODALITA' DI INTERVENTO-PRESCRIZIONI-VINCOLI
 Completamento tipo A.



A030604	Stato Attuale	Progetto
Superficie Coperta mq:	105,64	105,64
Pertinenza scoperta mq:	0,00	0,00
H1 Monte m:	5,30	5,3
H2 Valle m:	8,55	8,55
Superficie Totale mq:	105,64	105,64
Incremento Superficie mq:		0,00
Incremento Volume mc:		0,00
Volume Piano Terra mc:	316,92	316,92
Volume Totale mc:	903,22	903,22
Indice Fabbricazione mc/mq:	8,55	8,55
Indice Copertura mq/mq:	1,00	1,00
Sup. Residenziale:	236,92	236,92
Sup. Commerciale:	0,00	0,00
Sup. garage:	80,00	80,00
Altre Sup.non Residenziali:	0,00	0,00
Piani Monte:	2	2
Piani Valle:	3	3
Di cui Piani Seminterrati:	0	0
Di cui Piani Mansarda:	0	0
Strutture Verticali - finiture	Miste	
Strutture Verticali - materiali	Latero-Cemen	
Strutture Orizzontali - materiali	Intonaco	
Infissi	Misto	
Tipo Copertura	Falde	
Manto Copertura	Coppi	
Colore Pareti		
Tipologia:	Contigua	Contigua
Stato Conservaz. Complessivo	Sufficiente	
Dest. Uso Prevalente:	Residenza	
Dest. Uso PT. Monte:	Residenza	
Dest. Uso PT. Valle:	Garage	
Utilizzo	Abitato	
N. Alloggi:	1	1
N. Vani:	11	11
Altezza Vani	Adeguate	
N. Famiglie:	1	1
N. Abitanti:	2	2
Titolo:	Proprietà	
Proprietà:	Privata	
Elementi Identitari Superstiti		

COD_UE	A030604	Zona	A	CM	cm	SubZona	supiggiu	Isolato	6	Unità Edilizia	4
Mappali	Foglio Catastale			Età		1951 - 1960					
Via	VIA SOLFERINO				n. c.	2-4		SPAZIO PUBBLICO			
Via	VIA DIVISIONALE				n. c.	1-3					

CLASSE E TIPO U.U
B2b
MOD. INTERVENTO
COA

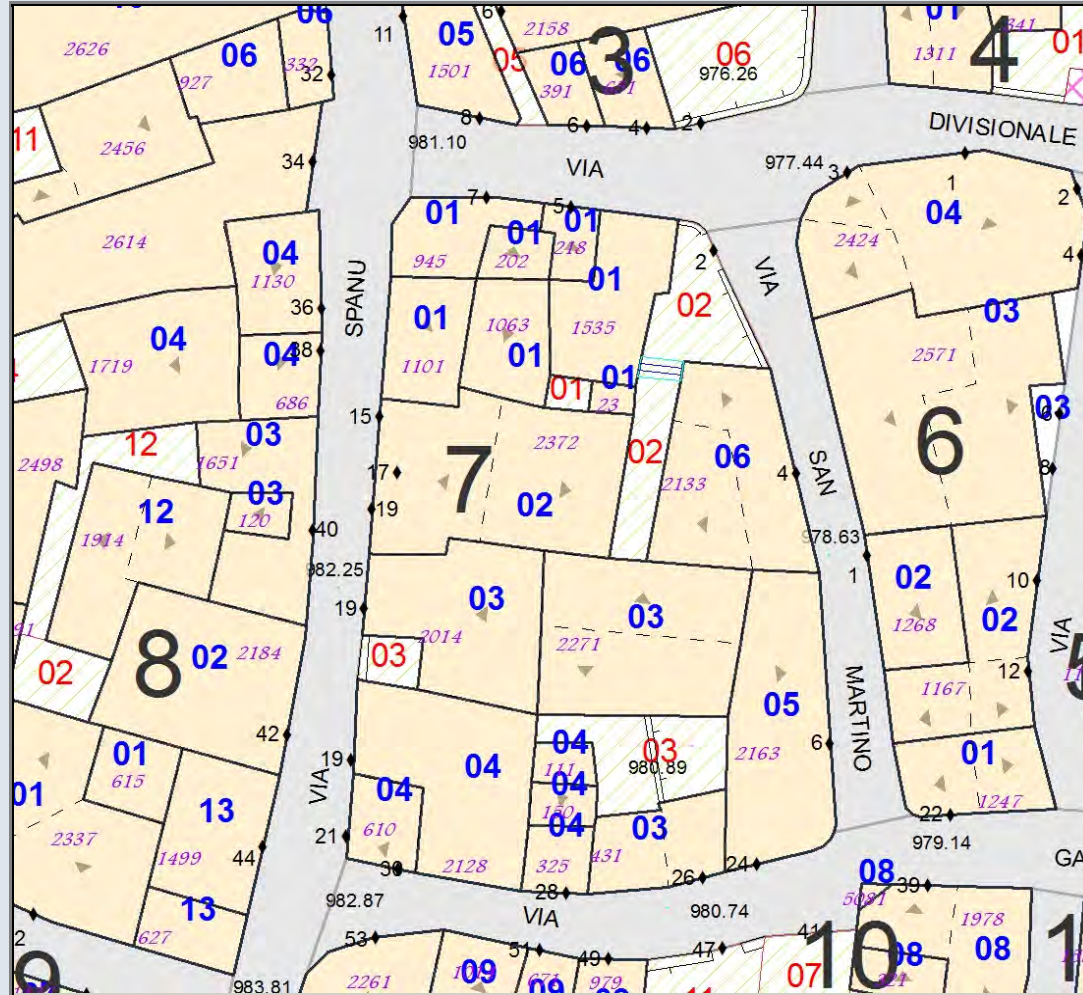


MODALITA' DI INTERVENTO-PRESCRIZIONI-VINCOLI
 Completamento di tipo A. Tinteggiatura esterna.

A030701	Stato Attuale	Progetto
Superficie Coperta mq:	141,97	141,97
Pertinenza scoperta mq:	3,84	3,84
H1 Monte m:	4,80	4,8
H2 Valle m:	7,30	7,3
Superficie Totale mq:	145,81	145,81
Incremento Superficie mq:		0,00
Incremento Volume mc:		0,00
Volume Piano Terra mc:	425,91	425,91
Volume Totale mc:	1 204,61	1 204,61
Indice Fabbricazione mc/mq:	8,26	8,26
Indice Copertura mq/mq:	0,97	0,97
Sup. Residenziale:	184,91	184,91
Sup. Commerciale:	0,00	0,00
Sup. garage:	0,00	0,00
Altre Sup.non Residenziali:	141,00	141,00
Piani Monte:	2	2
Piani Valle:	3	3
Di cui Piani Seminterrati:	1	1
Di cui Piani Mansarda:	0	0
Strutture Verticali - finiture	Miste	
Strutture Verticali - materiali	Latero-Cemen	
Strutture Orizzontali - materiali	Intonaco	
Infissi	Legno	
Tipo Copertura	Mista	
Manto Copertura	Misto	
Colore Pareti		
Tipologia:	Contigua	Contigua
Stato Conservaz.Complessivo	Mediocre	
Dest. Uso Prevalente:	Residenza	
Dest. Uso PT. Monte:	Deposito-Mag	
Dest. Uso PT. Valle:	Deposito-Mag	
Utilizzo	Disabitato	
N. Alloggi:	2	2
N. Vani:	12	12
Altezza Vani	Adeguata	
N. Famiglie:	0	0
N. Abitanti:	0	0
Titolo:	Proprietà	
Proprietà:	Privata	
Elementi Identitari Superstiti		

COD_UE	A030701	Zona	A	CM	cm	SubZona	supiggiu	Isolato	7	Unità Edilizia	1
Mappali	Foglio Catastale			Età		1951 - 1960					
Via	VIA SAN MARTINO					n. c.	2		SPAZIO PUBBLICO		
Via	VIA DIVISIONALE					n. c.	5-7				

CLASSE E TIPO U.U
B2b
MOD. INTERVENTO
COA

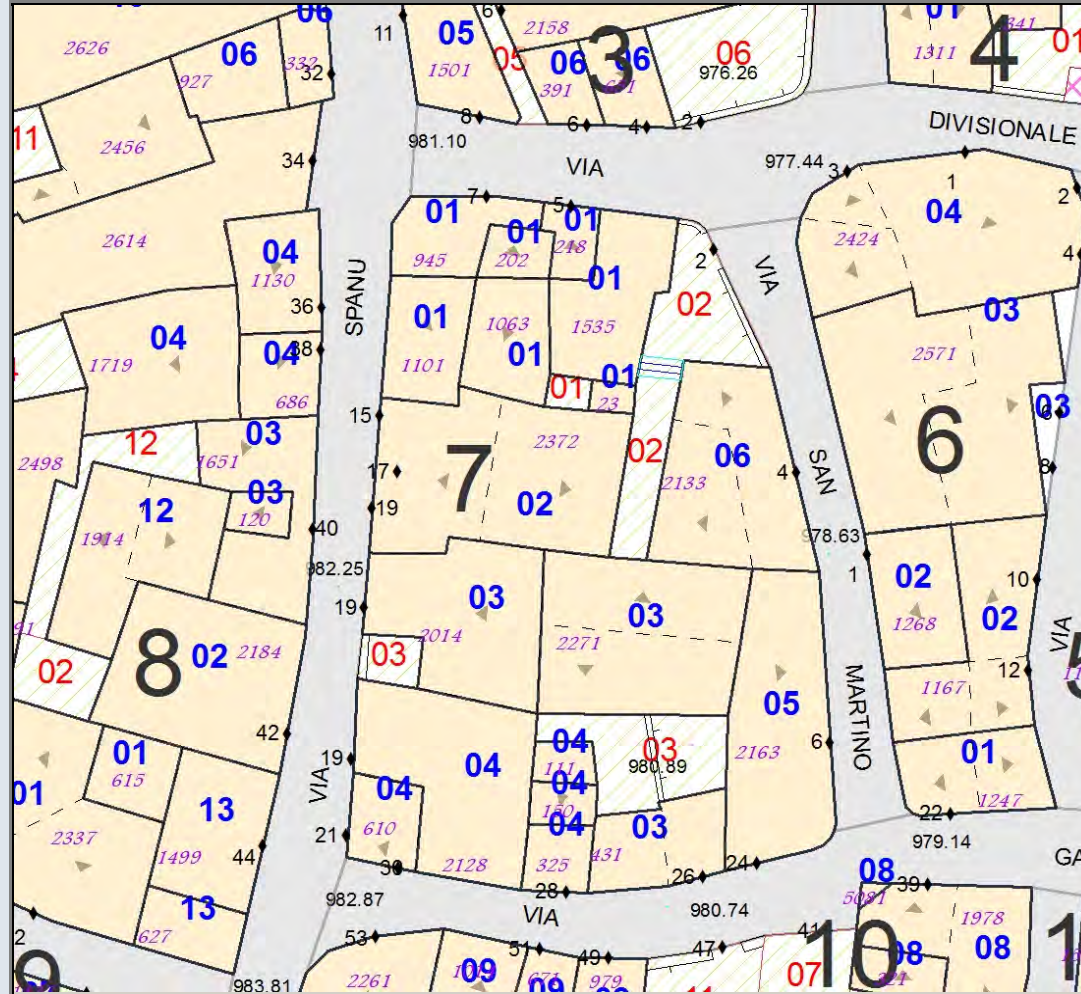


MODALITA' DI INTERVENTO-PRESCRIZIONI-VINCOLI
 Completamento di tipo A. Demolizione dei parapetti dell'attuale terrazza e costruzione sottotetto con incremento di altezza di gronda non maggiore di 40 cm. Copertura a padiglione e manto in coppi laterizi. Completamento della tinteggiatura esterna.

A030702	Stato Attuale	Progetto
Superficie Coperta mq:	98,99	98,99
Pertinenza scoperta mq:	50,47	50,47
H1 Monte m:	7,45	7,45
H2 Valle m:	11,95	11,95
Superficie Totale mq:	149,46	149,46
Incremento Superficie mq:		0,00
Incremento Volume mc:		0,00
Volume Piano Terra mc:	296,97	296,97
Volume Totale mc:	1 182,91	1 182,91
Indice Fabbricazione mc/mq:	7,91	7,91
Indice Copertura mq/mq:	0,66	0,66
Sup. Residenziale:	98,97	98,97
Sup. Commerciale:	0,00	0,00
Sup. garage:	99,00	99,00
Altre Sup.non Residenziali:	99,00	99,00
Piani Monte:	2	2
Piani Valle:	3	3
Di cui Piani Seminterrati:	1	1
Di cui Piani Mansarda:	0	0
Strutture Verticali - finiture	Blocchicls	
Strutture Verticali - materiali	Latero-Cemen	
Strutture Orizzontali - materiali	Intonaco	
Infissi	Legno	
Tipo Copertura	Falde	
Manto Copertura	Eternit	
Colore Pareti		
Tipologia:	Contigua	Contigua
Stato Conservaz.Complessivo	Sufficiente	
Dest. Uso Prevalente:	Residenza	
Dest. Uso PT. Monte:	Commercio-Ar	
Dest. Uso PT. Valle:	Deposito-Mag	
Utilizzo	Abitato	
N. Alloggi:	1	1
N. Vani:	8	8
Altezza Vani	Adeguata	
N. Famiglie:	1	1
N. Abitanti:	2	2
Titolo:	Proprietà	
Proprietà:	Privata	
Elementi Identitari Superstiti		

COD_UE	A030702	Zona	A	CM	cm	SubZona	supiggiu	Isolato	7	Unità Edilizia	2
Mappali	Foglio Catastale			Età			1961-1975				
Via	VIA SAN MARTINO						n. c.	2		SPAZIO PUBBLICO	
Via	VIA SPANU						n. c.	15-19			

CLASSE E TIPO U.U
B2b
MOD. INTERVENTO
COA


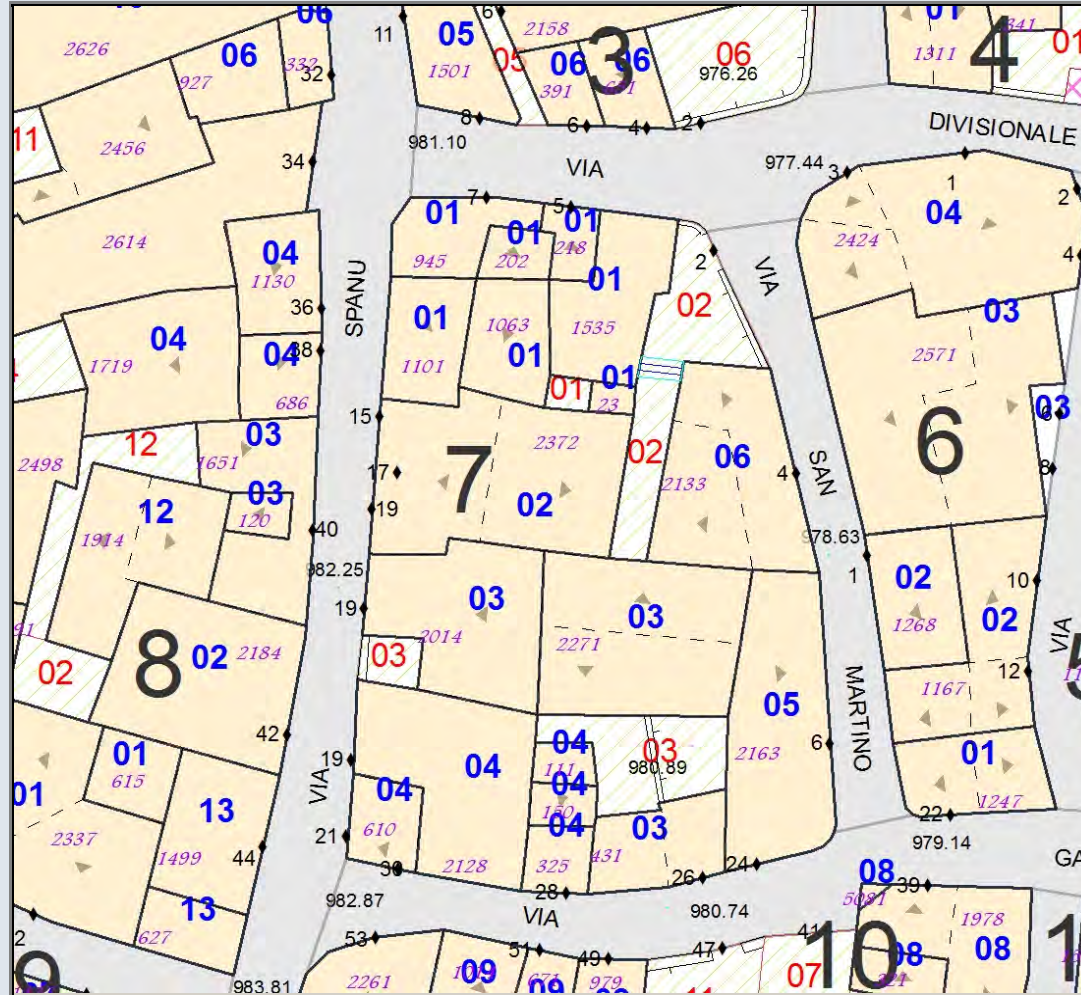


MODALITA' DI INTERVENTO-PRESCRIZIONI-VINCOLI
 Completamento di tipo A. Rimozione della copertura in eternit e sostituzione con coppi laterizi..

A030703	Stato Attuale	Progetto
Superficie Coperta mq:	177,61	177,61
Pertinenza scoperta mq:	43,93	43,93
H1 Monte m:	3,15	3,15
H2 Valle m:	2,75	3,15
Superficie Totale mq:	221,54	221,54
Incremento Superficie mq:		0,00
Incremento Volume mc:		0,00
Volume Piano Terra mc:	488,43	488,43
Volume Totale mc:	972,27	972,27
Indice Fabbricazione mc/mq:	4,39	4,39
Indice Copertura mq/mq:	0,80	0,80
Sup. Residenziale:	0,00	160,61
Sup. Commerciale:	0,00	0,00
Sup. garage:	17,00	17,00
Altre Sup.non Residenziali:	160,61	160,61
Piani Monte:	1	1
Piani Valle:	1	1
Di cui Piani Seminterrati:	0	0
Di cui Piani Mansarda:	0	0
Strutture Verticali - finiture	Pietre	
Strutture Verticali - materiali	Legno	
Strutture Orizzontali - materiali	Misto	
Infissi	Misto	Legno
Tipo Copertura	Falde	Falde
Manto Copertura	Coppi	Coppi
Colore Pareti		
Tipologia:	Corte	Corte
Stato Conservaz. Complessivo	Scarso	
Dest. Uso Prevalente:	Altro	
Dest. Uso PT. Monte:	Altro	
Dest. Uso PT. Valle:	Garage	
Utilizzo	Disabitato	
N. Alloggi:	0	1
N. Vani:	10	10
Altezza Vani	Adeguate	
N. Famiglie:	0	1
N. Abitanti:	0	2
Titolo:	Proprietà	
Proprietà:	Privata	
Elementi Identitari Superstiti		I

COD_UE	A030703	Zona	A	CM	cm	SubZona	supiggiu	Isolato	7	Unità Edilizia	3
Mappali	Foglio Catastale			Età		< 1900					
Via	VIA SPANU				n. c.	19		SPAZIO PUBBLICO			
Via	VIA GARIBALDI				n. c.	26					

CLASSE E TIPO U.U
A2
MOD. INTERVENTO
RET



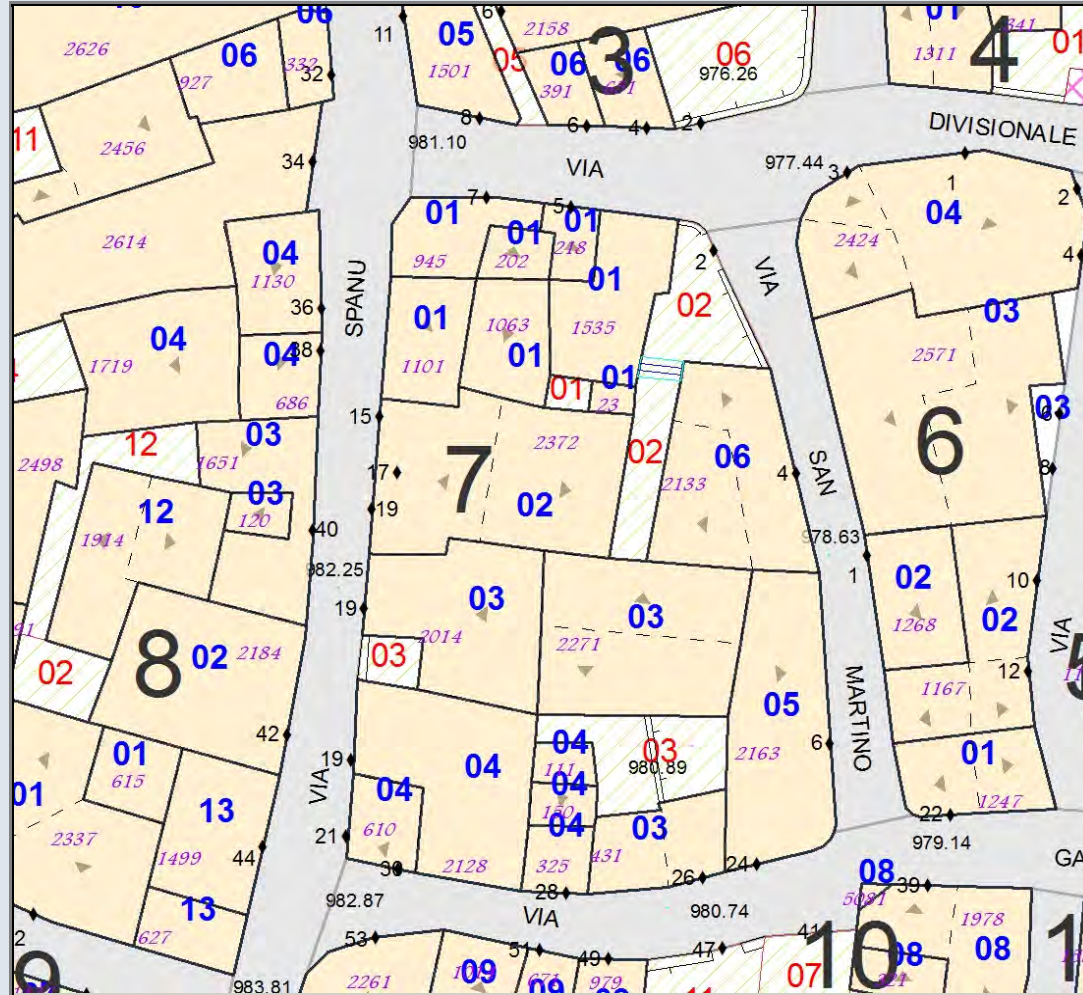
MODALITA' DI INTERVENTO-PRESCRIZIONI-VINCOLI

Restauro tipologico. Demolizione solaio di copertura ingresso cortile e garage (uv 4319) e sostituzione dello stesso con copertura in legno a falda unica con gronda sulla via garibaldi. Manto di copertura in coppi laterizi, sostituzione serranda e portoncino metallico con infissi in legno.

A030704	Stato Attuale	Progetto
Superficie Coperta mq:	114,21	114,21
Pertinenza scoperta mq:	0,00	0,00
H1 Monte m:	6,25	6,25
H2 Valle m:	7,30	7,3
Superficie Totale mq:	114,21	114,21
Incremento Superficie mq:		0,00
Incremento Volume mc:		0,00
Volume Piano Terra mc:	342,63	342,63
Volume Totale mc:	720,19	720,19
Indice Fabbricazione mc/mq:	6,31	6,31
Indice Copertura mq/mq:	1,00	1,00
Sup. Residenziale:	296,63	296,63
Sup. Commerciale:	0,00	0,00
Sup. garage:	0,00	0,00
Altre Sup.non Residenziali:	30,00	30,00
Piani Monte:	2	2
Piani Valle:	3	3
Di cui Piani Seminterrati:	1	1
Di cui Piani Mansarda:	0	0
Strutture Verticali - finiture	Miste	
Strutture Verticali - materiali	Misto	
Strutture Orizzontali - materiali	Misto	
Infissi	Misto	
Tipo Copertura	Mista	
Manto Copertura	Misto	
Colore Pareti		
Tipologia:	Contigua	Contigua
Stato Conservaz. Complessivo	Scarso	
Dest. Uso Prevalente:	Residenza	
Dest. Uso PT. Monte:	Residenza	
Dest. Uso PT. Valle:	Residenza	
Utilizzo	Disabitato	
N. Alloggi:	1	1
N. Vani:	10	10
Altezza Vani	Adeguate	
N. Famiglie:	0	0
N. Abitanti:	0	0
Titolo:	Proprietà	
Proprietà:	Privata	
Elementi Identitari Superstiti		

COD_UE	A030704	Zona	A	CM	cm	SubZona	supiggiu	Isolato	7	Unità Edilizia	4
Mappali	Foglio Catastale			Età		1951 - 1960					
Via	VIA GARIBALDI				n. c.	28-30		SPAZIO PUBBLICO			
Via	VIA SPANU				n. c.	19-21					

CLASSE E TIPO U.U.
B1
MOD. INTERVENTO
RIS

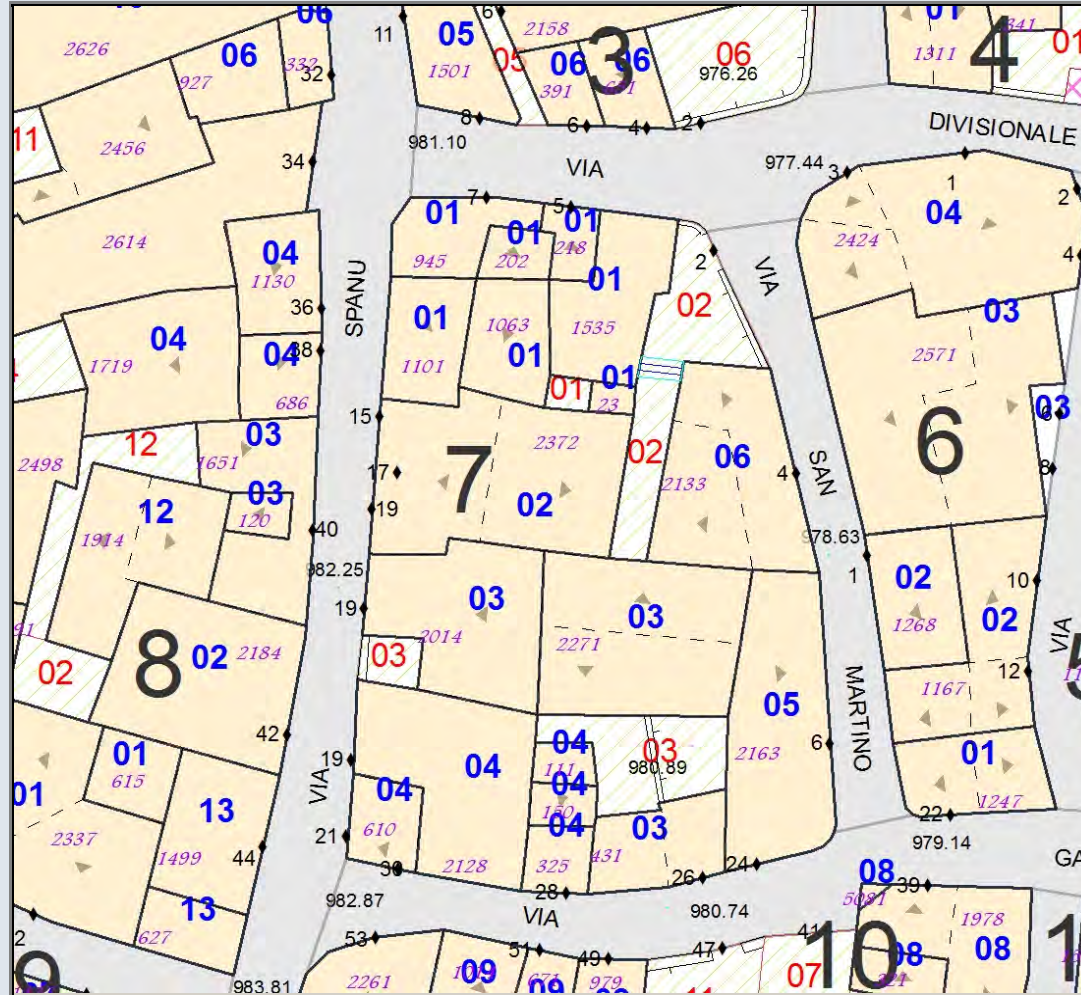


MODALITA' DI INTERVENTO-PRESCRIZIONI-VINCOLI
 Ristrutturazione edilizia. Costruzione sottotetto sulla UV 2128 con incremento di altezza di gronda non maggiore di 40 cm. Copertura a falde con gronde sulle vie spanu e garibaldi con pendenza non maggiore di 25 %. Manto in coppi laterizi.

A030705	Stato Attuale	Progetto
Superficie Coperta mq:	74,22	74,22
Pertinenza scoperta mq:	0,00	0,00
H1 Monte m:	8,60	8,6
H2 Valle m:	8,60	8,6
Superficie Totale mq:	74,22	74,22
Incremento Superficie mq:		0,00
Incremento Volume mc:		0,00
Volume Piano Terra mc:	222,67	222,67
Volume Totale mc:	638,32	638,32
Indice Fabbricazione mc/mq:	8,60	8,60
Indice Copertura mq/mq:	1,00	1,00
Sup. Residenziale:	222,67	222,67
Sup. Commerciale:	0,00	0,00
Sup. garage:	0,00	0,00
Altre Sup.non Residenziali:	0,00	0,00
Piani Monte:	3	3
Piani Valle:	3	3
Di cui Piani Seminterrati:	0	0
Di cui Piani Mansarda:	0	0
Strutture Verticali - finiture	Blocchicls	
Strutture Verticali - materiali	Latero-Cemen	
Strutture Orizzontali - materiali	Tinteggiatura	
Infissi	Legno	
Tipo Copertura	Falda Unica	
Manto Copertura	Pannelli	
Colore Pareti		
Tipologia:	Contigua	Contigua
Stato Conservaz.Complexivo	Buono	
Dest. Uso Prevalente:	Residenza	
Dest. Uso PT. Monte:	Residenza	
Dest. Uso PT. Valle:	Residenza	
Utilizzo	Abitato	
N. Alloggi:	1	1
N. Vani:	12	12
Altezza Vani	Adeguata	
N. Famiglie:	1	1
N. Abitanti:	5	5
Titolo:	Proprietà	
Proprietà:	Privata	
Elementi Identitari Superstiti		

COD_UE	A030705	Zona	A	CM	cm	SubZona	supiggiu	Isolato	7	Unità Edilizia	5
Mappali	Foglio Catastale			Età		1961-1975					
Via	VIA GARIBALDI					n. c.	24		SPAZIO PUBBLICO		
Via	VIA SAN MARTINO					n. c.	5				

CLASSE E TIPO U.U
B2b
MOD. INTERVENTO
COA

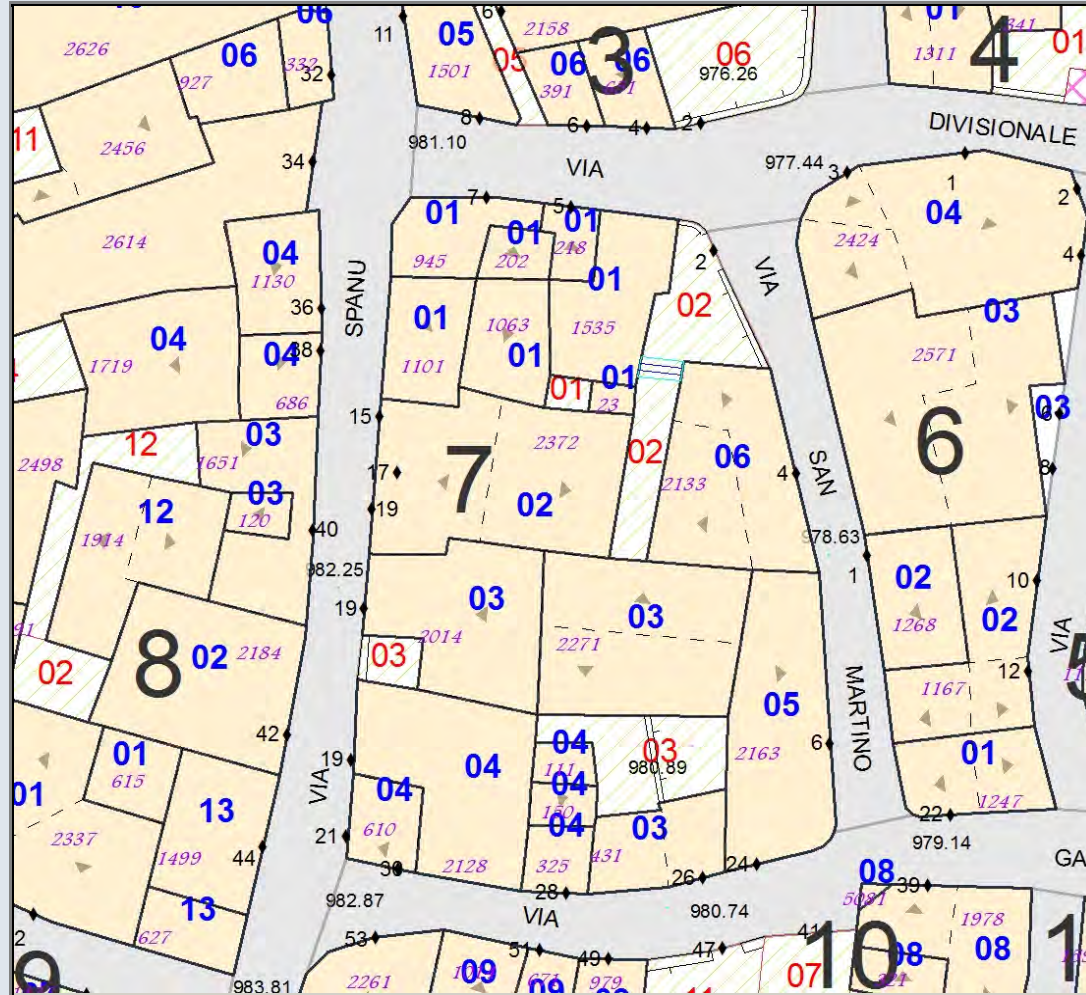


MODALITA' DI INTERVENTO-PRESCRIZIONI-VINCOLI
 Completamento di tipo A. Completamento finiture dell'ultimo piano.

A030706	Stato Attuale	Progetto
Superficie Coperta mq:	71,38	71,38
Pertinenza scoperta mq:	0,00	0,00
H1 Monte m:	8,20	8,2
H2 Valle m:	8,20	8,2
Superficie Totale mq:	71,38	71,38
Incremento Superficie mq:		0,00
Incremento Volume mc:		0,00
Volume Piano Terra mc:	214,15	214,15
Volume Totale mc:	585,34	585,34
Indice Fabbricazione mc/mq:	8,20	8,20
Indice Copertura mq/mq:	1,00	1,00
Sup. Residenziale:	214,15	214,15
Sup. Commerciale:	0,00	0,00
Sup. garage:	0,00	0,00
Altre Sup.non Residenziali:	0,00	0,00
Piani Monte:	3	3
Piani Valle:	3	3
Di cui Piani Seminterrati:	0	0
Di cui Piani Mansarda:	0	0
Strutture Verticali - finiture	Blocchicls	
Strutture Verticali - materiali	Latero-Cemen	
Strutture Orizzontali - materiali	Tinteggiatura	
Infissi	Legno	
Tipo Copertura	Falde	
Manto Copertura	Coppi	
Colore Pareti		
Tipologia:	Contigua	Contigua
Stato Conservaz. Complessivo	Buono	
Dest. Uso Prevalente:	Residenza	
Dest. Uso PT. Monte:	Residenza	
Dest. Uso PT. Valle:	Residenza	
Utilizzo	Abitato	
N. Alloggi:	1	1
N. Vani:	12	12
Altezza Vani	Adeguata	
N. Famiglie:	1	1
N. Abitanti:	4	4
Titolo:	Proprietà	
Proprietà:	Privata	
Elementi Identitari Superstiti		

COD_UE	A030706	Zona	A	CM	cm	SubZona	supiggiu	Isolato	7	Unità Edilizia	6
Mappali	Foglio Catastale			Età		1961-1975					
Via	VIA SAN MARTINO			n. c.	4	SPAZIO PUBBLICO					

CLASSE E TIPO U.U
B2a
MOD. INTERVENTO
COA


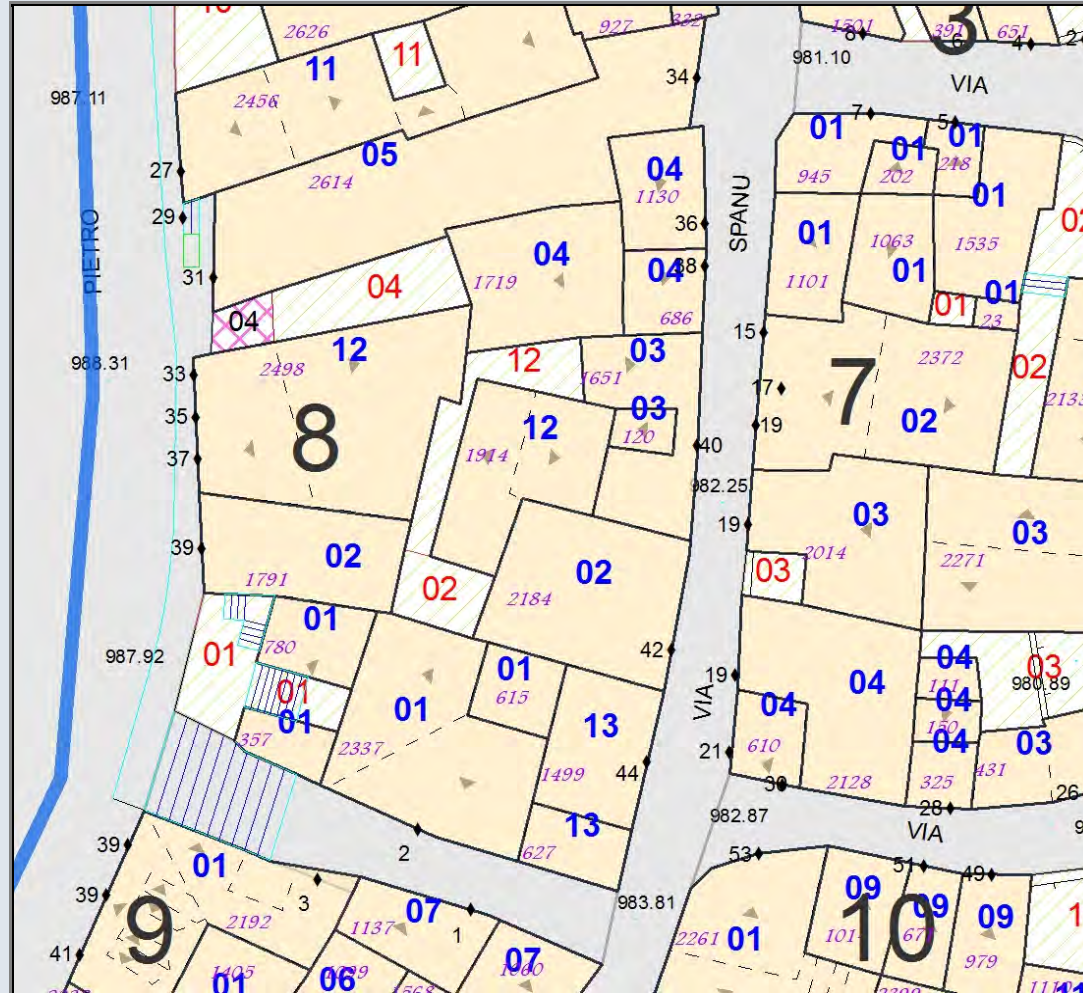


MODALITA' DI INTERVENTO-PRESCRIZIONI-VINCOLI
 Completamento di tipo A.

A030801	Stato Attuale	Progetto
Superficie Coperta mq:	142,53	142,53
Pertinenza scoperta mq:	37,14	37,14
H1 Monte m:	8,30	8,3
H2 Valle m:	8,30	8,3
Superficie Totale mq:	179,67	179,67
Incremento Superficie mq:		0,00
Incremento Volume mc:		0,00
Volume Piano Terra mc:	427,59	427,59
Volume Totale mc:	935,22	935,22
Indice Fabbricazione mc/mq:	5,21	5,21
Indice Copertura mq/mq:	0,79	0,79
Sup. Residenziale:	341,59	341,59
Sup. Commerciale:	0,00	0,00
Sup. garage:	0,00	0,00
Altre Sup.non Residenziali:	20,00	20,00
Piani Monte:	3	3
Piani Valle:	3	3
Di cui Piani Seminterrati:	0	0
Di cui Piani Mansarda:	0	0
Strutture Verticali - finiture	Pietre	
Strutture Verticali - materiali	Latero-Cemen	
Strutture Orizzontali - materiali	Tinteggiatura	
Infissi	Legno	
Tipo Copertura	Falde	
Manto Copertura	Coppi	
Colore Pareti	giallo	
Tipologia:	Contigua	Contigua
Stato Conservaz.Complexivo	Buono	
Dest. Uso Prevalente:	Residenza	
Dest. Uso PT. Monte:	Residenza	
Dest. Uso PT. Valle:	Residenza	
Utilizzo	Abitato	
N. Alloggi:	1	1
N. Vani:	16	16
Altezza Vani	Adeguate	
N. Famiglie:	1	1
N. Abitanti:	5	5
Titolo:	Proprietà	
Proprietà:	Privata	
Elementi Identitari Superstiti	I	I

COD_UE	A030801	Zona	A	CM	cm	SubZona	supiggiu	Isolato	8	Unità Edilizia	1
Mappali	Foglio Catastale			Età		1901 - 1930					
Via	VIA GARIBALDI			n. c.		2 SPAZIO PUBBLICO					

CLASSE E TIPO U.U
A2
MOD. INTERVENTO
RET

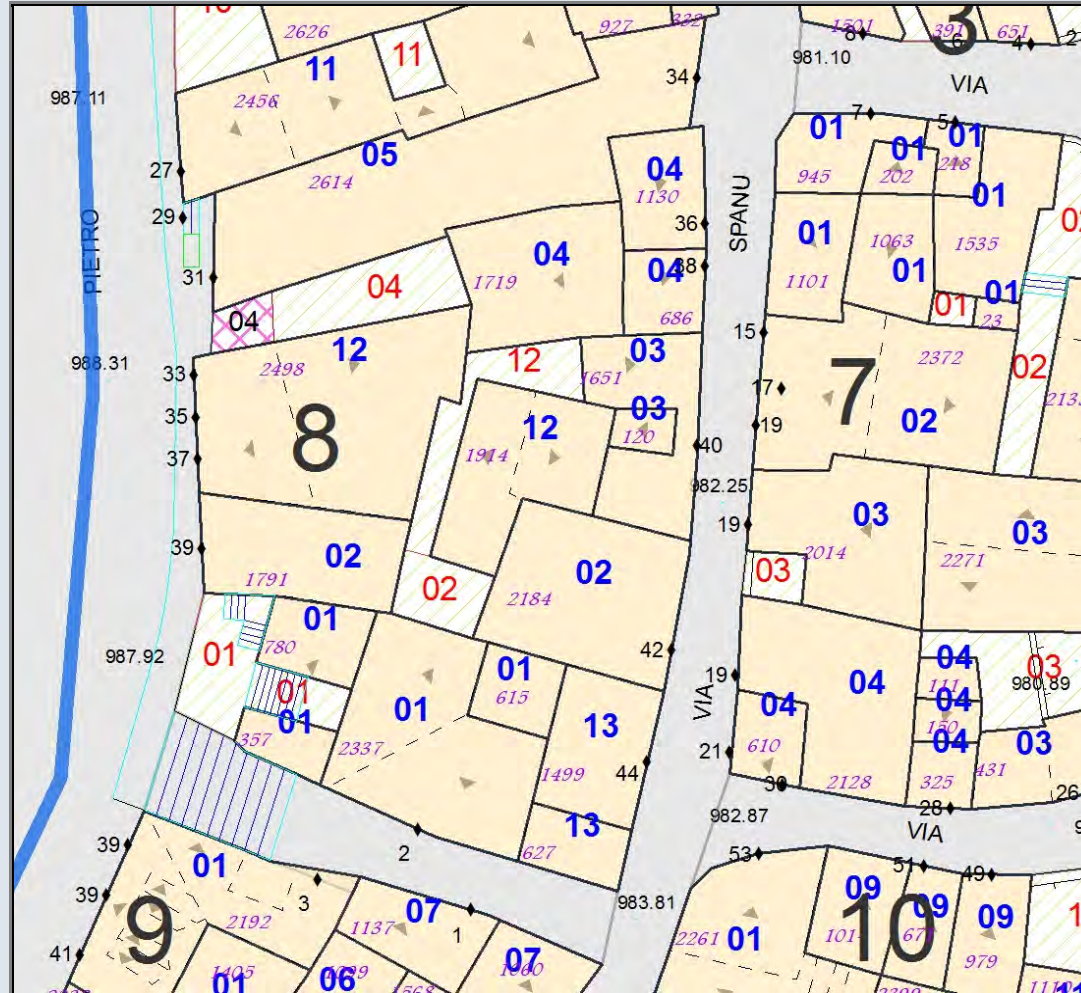


MODALITA' DI INTERVENTO-PRESCRIZIONI-VINCOLI
Restauro tipologico.

A030802	Stato Attuale	Progetto
Superficie Coperta mq:	127,84	127,84
Pertinenza scoperta mq:	16,15	16,15
H1 Monte m:	4,25	4,25
H2 Valle m:	7,05	7,05
Superficie Totale mq:	143,98	143,98
Incremento Superficie mq:		0,00
Incremento Volume mc:		0,00
Volume Piano Terra mc:	383,52	383,52
Volume Totale mc:	984,20	984,20
Indice Fabbricazione mc/mq:	6,84	6,84
Indice Copertura mq/mq:	0,89	0,89
Sup. Residenziale:	133,68	133,68
Sup. Commerciale:	0,00	0,00
Sup. garage:	51,00	51,00
Altre Sup. non Residenziali:	20,00	20,00
Piani Monte:	1	1
Piani Valle:	2	2
Di cui Piani Seminterrati:	1	1
Di cui Piani Mansarda:	0	0
Strutture Verticali - finiture	Blocchicks	
Strutture Verticali - materiali	Latero-Cemen	
Strutture Orizzontali - materiali	Non Finito	
Infissi	Misto	
Tipo Copertura	Mista	
Manto Copertura	Nessuno	
Colore Pareti		
Tipologia:	Contigua	Contigua
Stato Conservaz. Complessivo	Mediocre	
Dest. Uso Prevalente:	Residenza	
Dest. Uso PT. Monte:	Garage	
Dest. Uso PT. Valle:	Residenza	
Utilizzo	Abitato	
N. Alloggi:	1	1
N. Vani:	10	10
Altezza Vani	Adeguata	
N. Famiglie:	1	1
N. Abitanti:	2	2
Titolo:	Proprietà	
Proprietà:	Privata	
Elementi Identitari Superstiti		

COD_UE	A030802	Zona	A	CM	cm	SubZona	supiggiu	Isolato	8	Unità Edilizia	2
Mappali	Foglio Catastale			Età		1951 - 1960					
Via	VIA SAN PIETRO				n. c.	39		SPAZIO PUBBLICO			
Via	VIA SPANU				n. c.	42					

CLASSE E TIPO U.U
B2b
MOD. INTERVENTO
COA

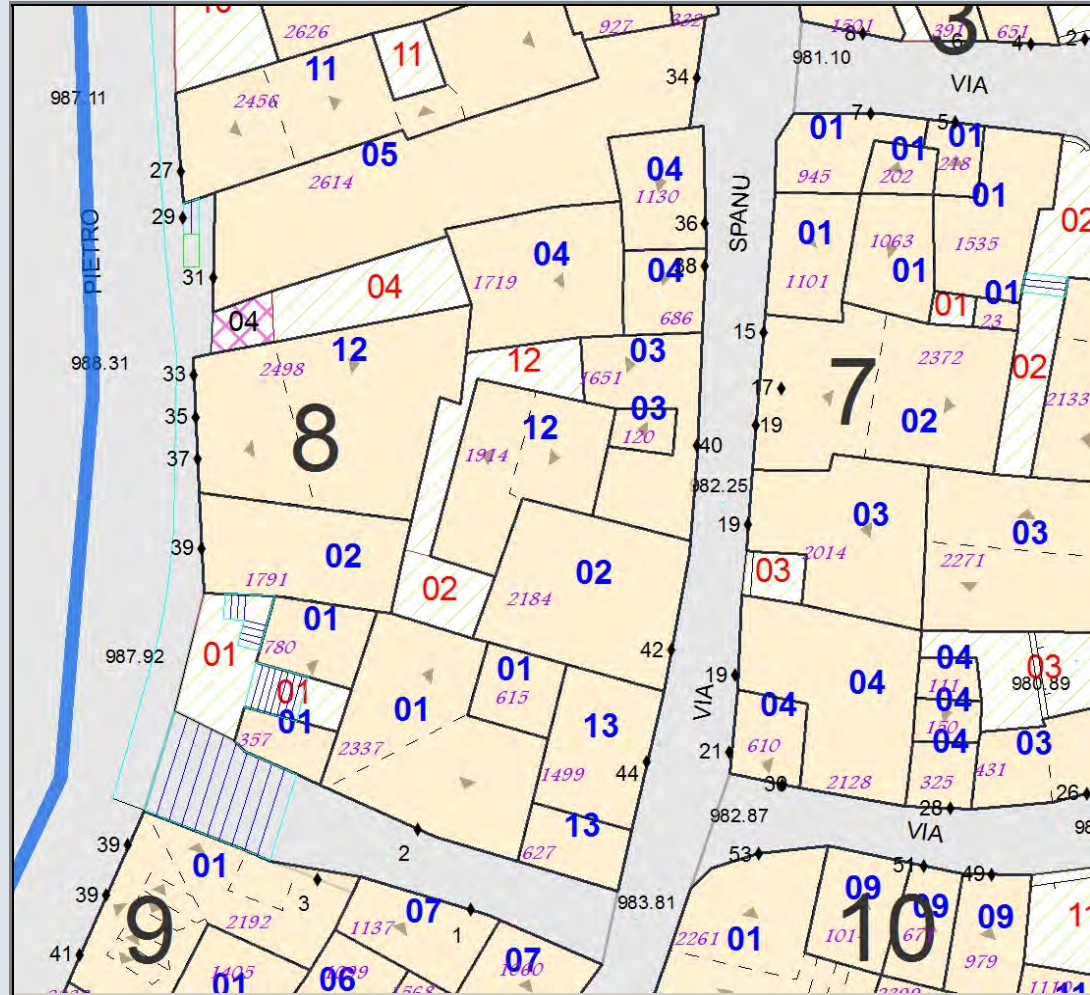


MODALITA' DI INTERVENTO-PRESCRIZIONI-VINCOLI
 Completamento di tipo A. Costruzione sottotetto nella UV 1791 e 2184 con incremento di altezza di gronda non maggiore di 400 cm. , con copertura a falda unica con gronde sulla via san Pietro e sulla via spanu, manto in coppi laterizi. Completamento della tinteggiatura esterna.

A030803	Stato Attuale	Progetto
Superficie Coperta mq:	53,81	53,81
Pertinenza scoperta mq:	0,00	0,00
H1 Monte m:	6,10	6,1
H2 Valle m:	6,10	6,1
Superficie Totale mq:	53,81	53,81
Incremento Superficie mq:		0,00
Incremento Volume mc:		0,00
Volume Piano Terra mc:	161,44	161,44
Volume Totale mc:	333,76	333,76
Indice Fabbricazione mc/mq:	6,20	6,20
Indice Copertura mq/mq:	1,00	1,00
Sup. Residenziale:	107,63	107,63
Sup. Commerciale:	0,00	0,00
Sup. garage:	0,00	0,00
Altre Sup.non Residenziali:	0,00	0,00
Piani Monte:	2	2
Piani Valle:	2	2
Di cui Piani Seminterrati:	0	0
Di cui Piani Mansarda:	0	0
Strutture Verticali - finiture	Blocchicls	
Strutture Verticali - materiali	Latero-Cemen	
Strutture Orizzontali - materiali	Intonaco	
Infissi	Legno	
Tipo Copertura	Falde	
Manto Copertura	Nessuno	
Colore Pareti		
Tipologia:	Contigua	Contigua
Stato Conservaz.Complexivo	Sufficiente	
Dest. Uso Prevalente:	Residenza	
Dest. Uso PT. Monte:	Residenza	
Dest. Uso PT. Valle:	Residenza	
Utilizzo	Disabitato	
N. Alloggi:	1	1
N. Vani:	6	6
Altezza Vani	Adeguate	
N. Famiglie:	0	0
N. Abitanti:	0	0
Titolo:	Proprietà	
Proprietà:	Privata	
Elementi Identitari Superstiti		

COD_UE	A030803	Zona	A	CM	cm	SubZona	supiggiu	Isolato	8	Unità Edilizia	3
Mappali	Foglio Catastale			Età		1951 - 1960					
Via	VIA SPANU				n. c.	40	SPAZIO PUBBLICO				

CLASSE E TIPO U.U
B2b
MOD. INTERVENTO
COA

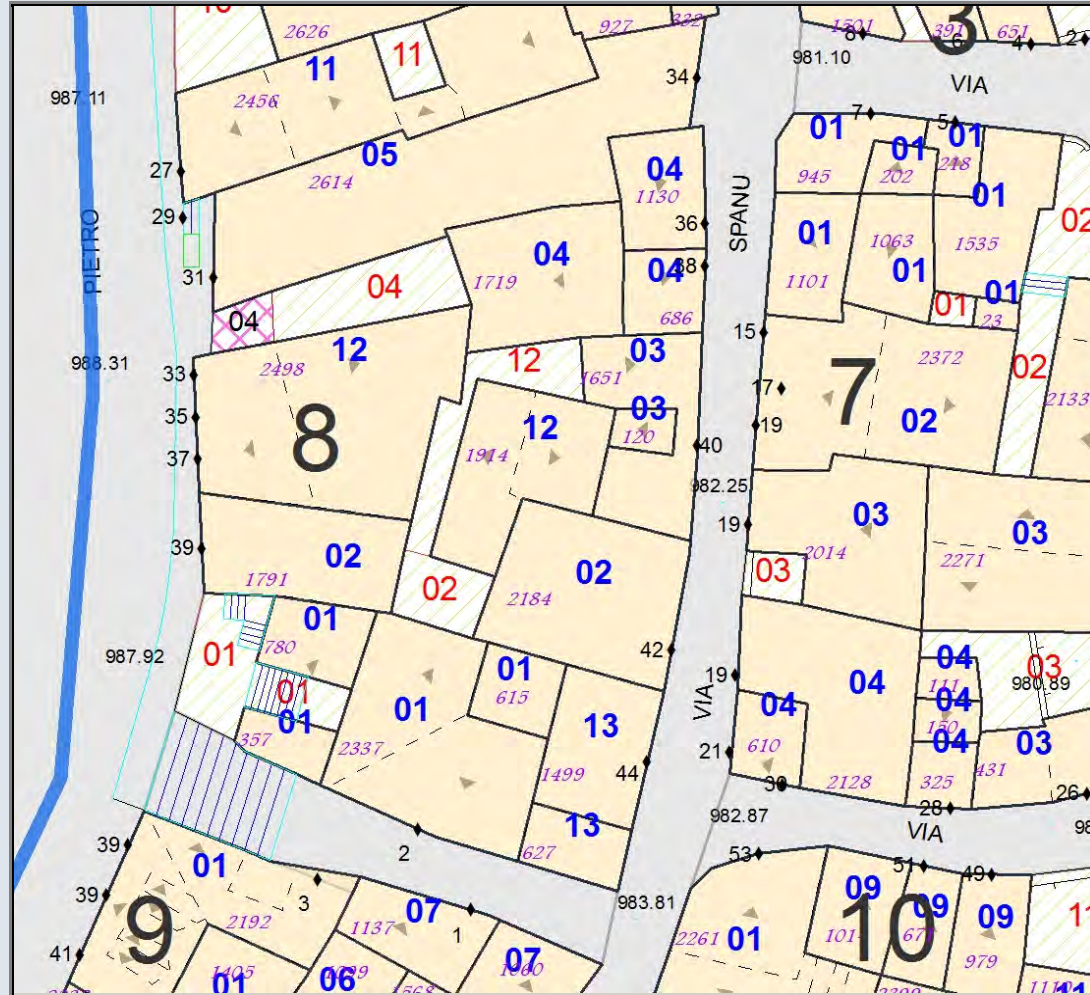


MODALITA' DI INTERVENTO-PRESCRIZIONI-VINCOLI
 Completamento di tipo A. Completamento della tinteggiatura esterna.

A030804	Stato Attuale	Progetto
Superficie Coperta mq:	112,13	112,13
Pertinenza scoperta mq:	31,94	31,94
H1 Monte m:	8,05	8,05
H2 Valle m:	8,05	8,05
Superficie Totale mq:	144,07	144,07
Incremento Superficie mq:		0,00
Incremento Volume mc:		0,00
Volume Piano Terra mc:	313,61	313,61
Volume Totale mc:	745,06	745,06
Indice Fabbricazione mc/mq:	5,17	5,17
Indice Copertura mq/mq:	0,78	0,78
Sup. Residenziale:	259,61	259,61
Sup. Commerciale:	0,00	0,00
Sup. garage:	0,00	0,00
Altre Sup.non Residenziali:	18,00	18,00
Piani Monte:	3	3
Piani Valle:	3	3
Di cui Piani Seminterrati:	0	0
Di cui Piani Mansarda:	0	0
Strutture Verticali - finiture	Blocchicls	
Strutture Verticali - materiali	Latero-Cemen	
Strutture Orizzontali - materiali	Intonaco	
Infissi	Legno	
Tipo Copertura	Falde	
Manto Copertura	Misto	
Colore Pareti		
Tipologia:	Contigua	Contigua
Stato Conservaz.Complexivo	Sufficiente	
Dest. Uso Prevalente:	Residenza	
Dest. Uso PT. Monte:	Residenza	
Dest. Uso PT. Valle:	Residenza	
Utilizzo	Abitato	
N. Alloggi:	1	1
N. Vani:	13	13
Altezza Vani	Adeguate	
N. Famiglie:	1	1
N. Abitanti:	2	2
Titolo:	Proprietà	
Proprietà:	Privata	
Elementi Identitari Superstiti		

COD_UE	A030804	Zona	A	CM	cm	SubZona	supiggiu	Isolato	8	Unità Edilizia	4
Mappali	Foglio Catastale			Età		1961-1975					
Via	VIA SPANU				n. c.	36-38		SPAZIO PUBBLICO			

CLASSE E TIPO U.U
B2b
MOD. INTERVENTO
COA

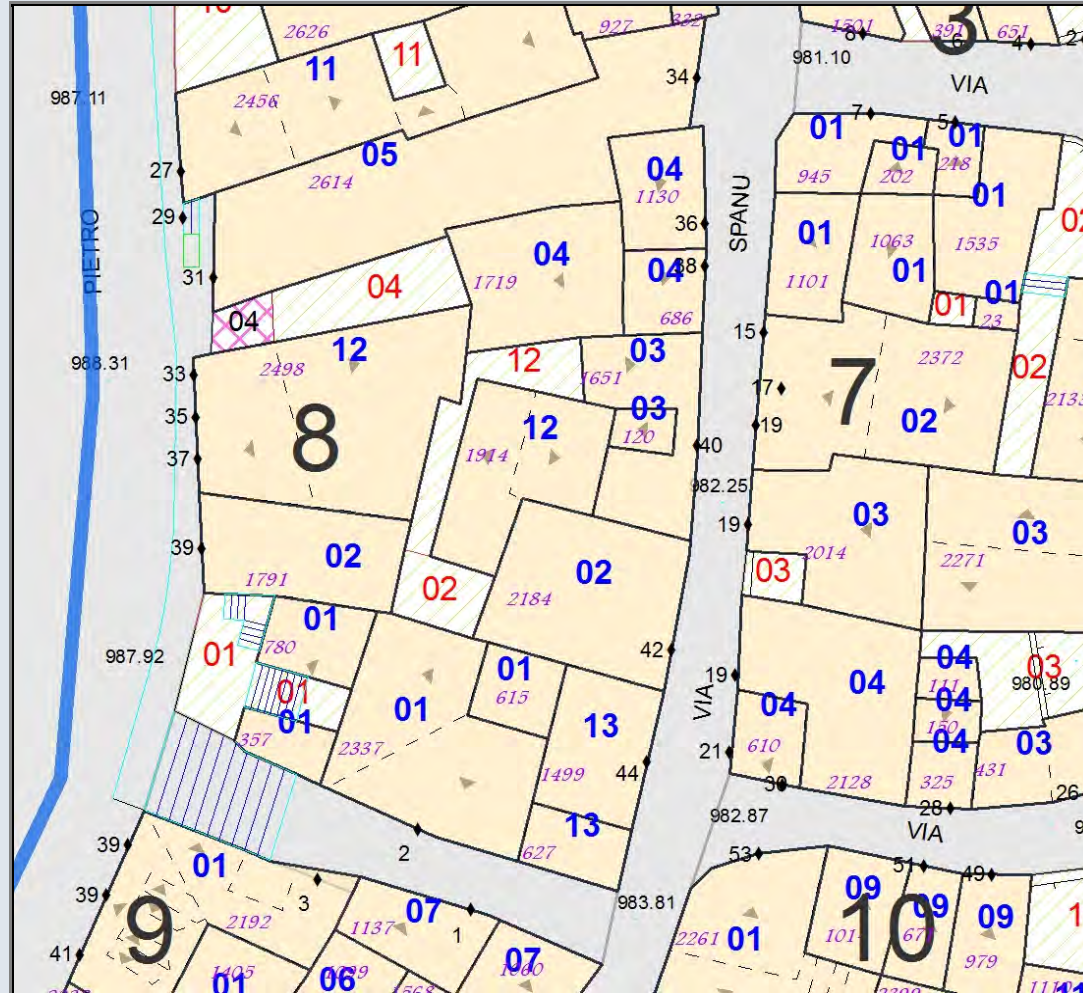


MODALITA' DI INTERVENTO-PRESCRIZIONI-VINCOLI
 Completamento di tipo A. Rimozione della copertura in eternit e sostituzione con coppi laterizi. Completamento della tinteggiatura esterna della facciata.

A030805	Stato Attuale	Progetto
Superficie Coperta mq:	152,27	152,27
Pertinenza scoperta mq:	0,00	0,00
H1 Monte m:	3,80	3,8
H2 Valle m:	9,40	9,4
Superficie Totale mq:	152,27	152,27
Incremento Superficie mq:		0,00
Incremento Volume mc:		0,00
Volume Piano Terra mc:	456,81	456,81
Volume Totale mc:	1 484,65	1 484,65
Indice Fabbricazione mc/mq:	9,75	9,75
Indice Copertura mq/mq:	1,00	1,00
Sup. Residenziale:	279,81	279,81
Sup. Commerciale:	0,00	0,00
Sup. garage:	50,00	50,00
Altre Sup.non Residenziali:	127,00	127,00
Piani Monte:	1	1
Piani Valle:	3	3
Di cui Piani Seminterrati:	2	2
Di cui Piani Mansarda:	0	0
Strutture Verticali - finiture	Blocchicls	
Strutture Verticali - materiali	Latero-Cemen	
Strutture Orizzontali - materiali	Non Finito	
Infissi	Misto	
Tipo Copertura	Piana	
Manto Copertura	Nessuno	
Colore Pareti		
Tipologia:	Contigua	Contigua
Stato Conservaz.Complexivo	Mediocre	
Dest. Uso Prevalente:	Residenza	
Dest. Uso PT. Monte:	Garage	
Dest. Uso PT. Valle:	Deposito-Mag	
Utilizzo	Disabitato	
N. Alloggi:	1	1
N. Vani:	14	14
Altezza Vani	Adeguate	
N. Famiglie:	0	0
N. Abitanti:	0	0
Titolo:	Proprietà	
Proprietà:	Privata	
Elementi Identitari Superstiti		

COD_UE	A030805	Zona	A	CM	cm	SubZona	supiggiu	Isolato	8	Unità Edilizia	5
Mappali	Foglio Catastale			Età		> 1975					
Via	VIA SAN PIETRO				n. c.	31	SPAZIO PUBBLICO				
Via	VIA SPANU				n. c.	34					

CLASSE E TIPO U.U
B2b
MOD. INTERVENTO
COA

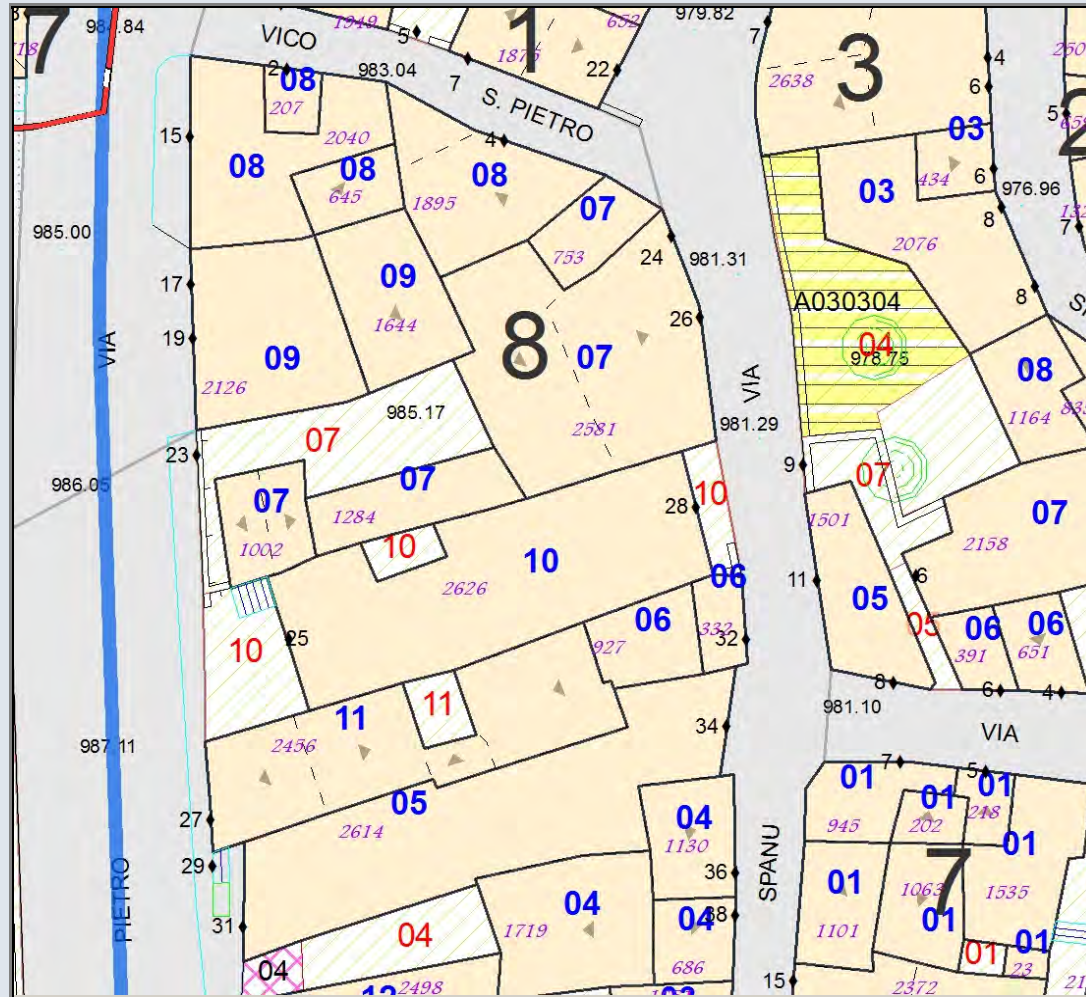


MODALITA' DI INTERVENTO-PRESCRIZIONI-VINCOLI
 Completamento di tipo A. Costruzione del sottotetto con incremento di altezza di gronda non maggiore di 40 cm. Copertura a falda doppia con gronda sulle due vie. Manto di copertura in coppi laterizi. Completamento intonaci e tinteggiature e finiture interne ultimo piano.

A030806	Stato Attuale	Progetto
Superficie Coperta mq:	35,48	35,48
Pertinenza scoperta mq:	0,00	0,00
H1 Monte m:	8,40	8,4
H2 Valle m:	8,40	8,4
Superficie Totale mq:	35,48	35,48
Incremento Superficie mq:		0,00
Incremento Volume mc:		0,00
Volume Piano Terra mc:	106,45	106,45
Volume Totale mc:	275,24	275,24
Indice Fabbricazione mc/mq:	7,76	7,76
Indice Copertura mq/mq:	1,00	1,00
Sup. Residenziale:	106,45	106,45
Sup. Commerciale:	0,00	0,00
Sup. garage:	0,00	0,00
Altre Sup.non Residenziali:	0,00	0,00
Piani Monte:	3	3
Piani Valle:	3	3
Di cui Piani Seminterrati:	0	0
Di cui Piani Mansarda:	0	0
Strutture Verticali - finiture	Blocchicls	
Strutture Verticali - materiali	Latero-Cemen	
Strutture Orizzontali - materiali	Intonaco	
Infissi	Legno	
Tipo Copertura	Falde	
Manto Copertura	Coppi	
Colore Pareti		
Tipologia:	Contigua	Contigua
Stato Conservaz.Complexivo	Mediocre	
Dest. Uso Prevalente:	Residenza	
Dest. Uso PT. Monte:	Residenza	
Dest. Uso PT. Valle:	Residenza	
Utilizzo	Disabitato	
N. Alloggi:	1	1
N. Vani:	5	5
Altezza Vani	Adeguata	
N. Famiglie:	0	0
N. Abitanti:	0	0
Titolo:	Proprietà	
Proprietà:	Privata	
Elementi Identitari Superstiti		

COD_UE	A030806	Zona	A	CM	cm	SubZona	supiggiu	Isolato	8	Unità Edilizia	6
Mappali	Foglio Catastale			Età		1961-1975					
Via	VIA SPANU				n. c.	32	SPAZIO PUBBLICO				

CLASSE E TIPO U.U
B2b
MOD. INTERVENTO
COA

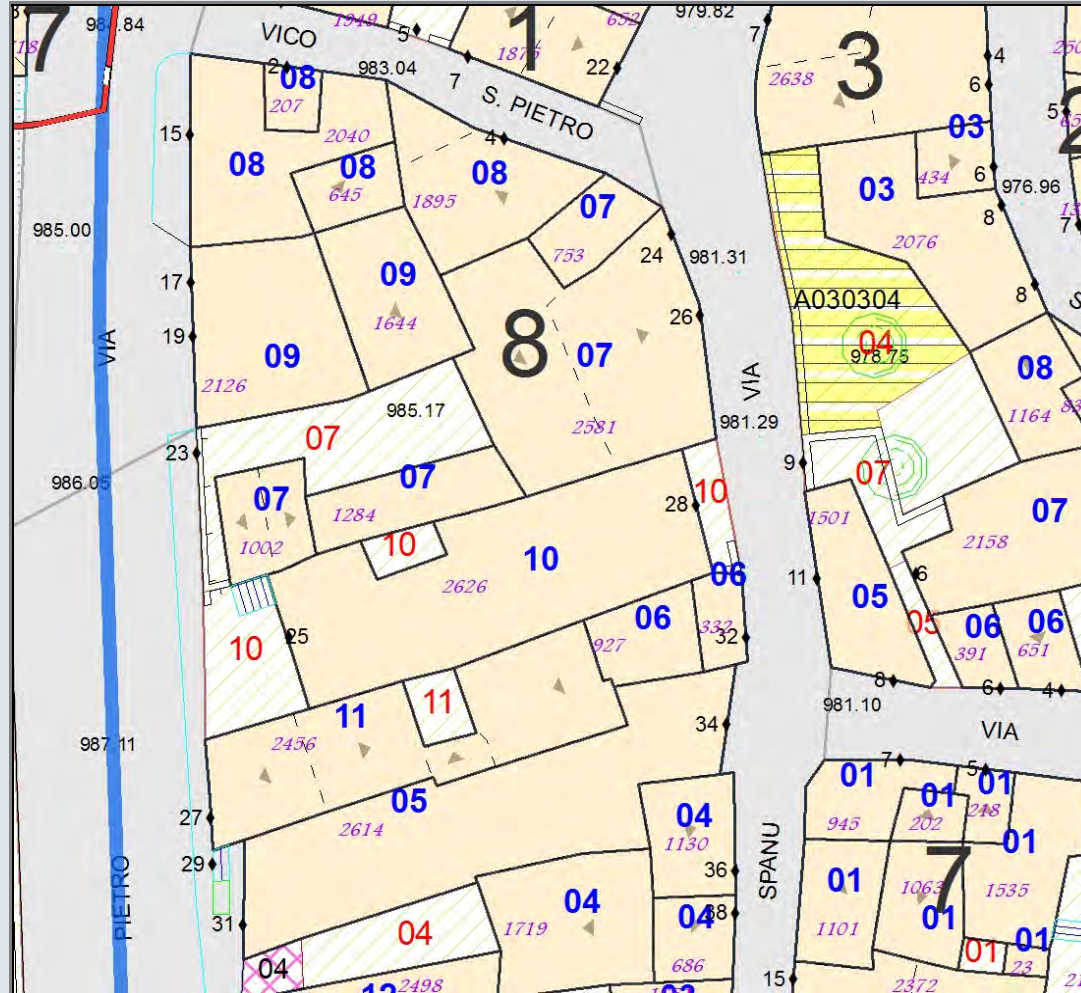


MODALITA' DI INTERVENTO-PRESCRIZIONI-VINCOLI
 Completamento di tipo A. Tinteggiatura esterna.

A030807	Stato Attuale	Progetto
Superficie Coperta mq:	217,31	217,31
Pertinenza scoperta mq:	64,09	64,09
H1 Monte m:	3,80	3,8
H2 Valle m:	10,40	10,4
Superficie Totale mq:	281,41	281,41
Incremento Superficie mq:		0,00
Incremento Volume mc:		0,00
Volume Piano Terra mc:	651,94	651,94
Volume Totale mc:	1 771,69	1 771,69
Indice Fabbricazione mc/mq:	6,30	6,30
Indice Copertura mq/mq:	0,77	0,77
Sup. Residenziale:	460,94	460,94
Sup. Commerciale:	0,00	0,00
Sup. garage:	0,00	0,00
Altre Sup.non Residenziali:	77,00	77,00
Piani Monte:	1	1
Piani Valle:	3	3
Di cui Piani Seminterrati:	0	0
Di cui Piani Mansarda:	0	0
Strutture Verticali - finiture	Miste	
Strutture Verticali - materiali	Latero-Cemen	
Strutture Orizzontali - materiali	Intonaco	
Infissi	Misto	
Tipo Copertura	Falde	
Manto Copertura	Misto	
Colore Pareti		
Tipologia:	Contigua	Contigua
Stato Conservaz.Complexivo	Mediocre	
Dest. Uso Prevalente:	Residenza	
Dest. Uso PT. Monte:	Deposito-Mag	
Dest. Uso PT. Valle:	Residenza	
Utilizzo	Disabitato	
N. Alloggi:	1	1
N. Vani:	21	21
Altezza Vani	Adeguate	
N. Famiglie:	0	0
N. Abitanti:	0	0
Titolo:	Proprietà	
Proprietà:	Privata	
Elementi Identitari Superstiti		

COD_UE	A030807	Zona	A	CM	cm	SubZona	supiggiu	Isolato	8	Unità Edilizia	7
Mappali	Foglio Catastale			Età		1931 - 1950					
Via	VIA SAN PIETRO				n. c.	23		SPAZIO PUBBLICO			
Via	VIA SPANU				n. c.	24-26					

CLASSE E TIPO U.U
B2b
MOD. INTERVENTO
COA


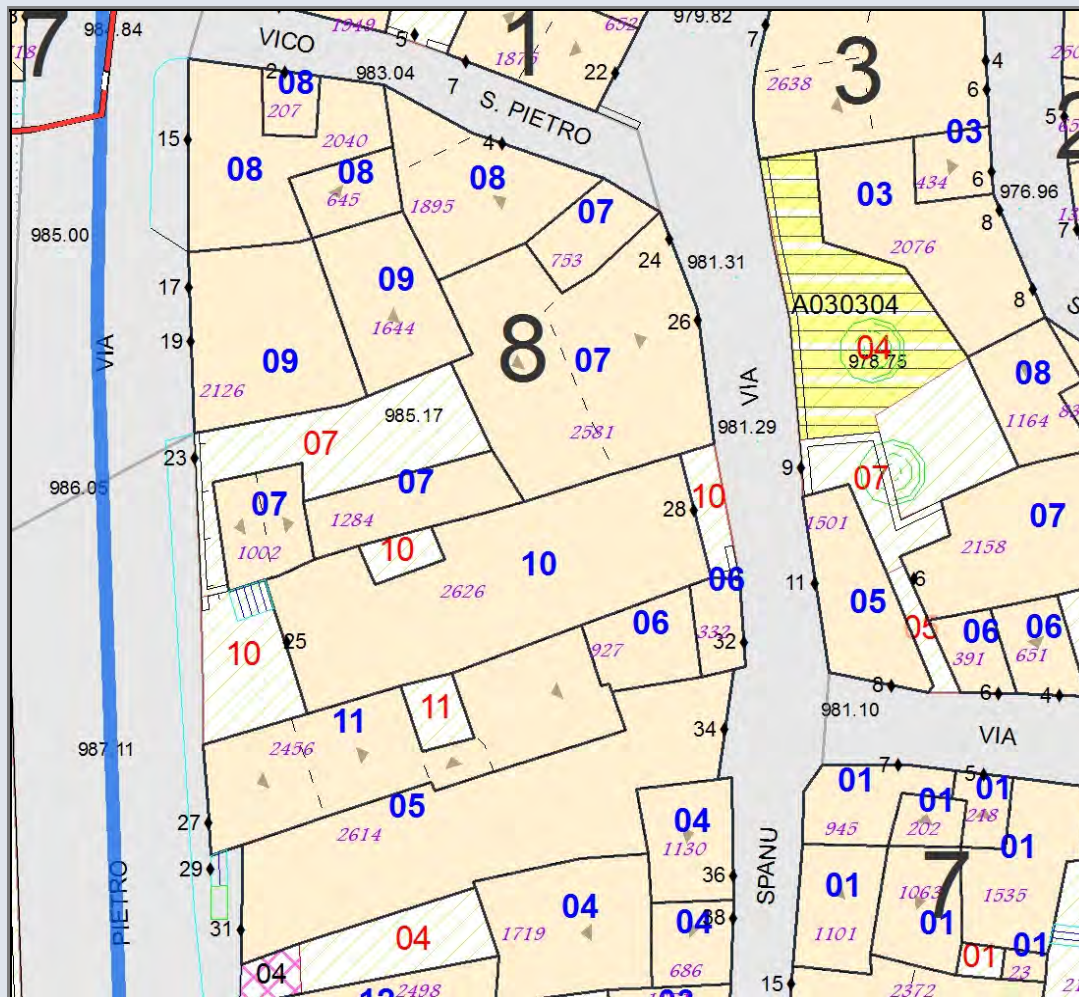


MODALITA' DI INTERVENTO-PRESCRIZIONI-VINCOLI
 Completamento di tipo A. Completamento della tinteggiatura esterna.

A030808	Stato Attuale	Progetto
Superficie Coperta mq:	149,51	149,51
Pertinenza scoperta mq:	0,00	0,00
H1 Monte m:	10,20	10,2
H2 Valle m:	11,50	11,5
Superficie Totale mq:	149,51	149,51
Incremento Superficie mq:		0,00
Incremento Volume mc:		0,00
Volume Piano Terra mc:	448,53	448,53
Volume Totale mc:	1 824,69	1 824,69
Indice Fabbricazione mc/mq:	12,20	12,20
Indice Copertura mq/mq:	1,00	1,00
Sup. Residenziale:	448,53	448,53
Sup. Commerciale:	0,00	0,00
Sup. garage:	0,00	0,00
Altre Sup. non Residenziali:	149,50	149,50
Piani Monte:	3	3
Piani Valle:	4	4
Di cui Piani Seminterrati:	1	1
Di cui Piani Mansarda:	0	0
Strutture Verticali - finiture	Miste	
Strutture Verticali - materiali	Latero-Cemen	
Strutture Orizzontali - materiali	Intonaco	
Infissi	Misto	
Tipo Copertura	Mista	
Manto Copertura	Misto	
Colore Pareti		
Tipologia:	Contigua	Contigua
Stato Conservaz. Complessivo	Mediocre	
Dest. Uso Prevalente:	Residenza	
Dest. Uso PT. Monte:	Residenza	
Dest. Uso PT. Valle:	Deposito-Mag	
Utilizzo	Disabitato	
N. Alloggi:	3	3
N. Vani:	18	18
Altezza Vani	Adeguate	
N. Famiglie:	0	0
N. Abitanti:	0	0
Titolo:	Proprietà	
Proprietà:	Privata	
Elementi Identitari Superstiti		

COD_UE	A030808	Zona	A	CM	cm	SubZona	supiggiu	Isolato	8	Unità Edilizia	8
Mappali	Foglio Catastale				Età		1931 - 1950				
Via	VICO SAN PIETRO						n. c.	2			
Via	VIA SAN PIETRO						n. c.	15			
							SPAZIO PUBBLICO				

CLASSE E TIPO U.U
B2b
MOD. INTERVENTO
COA



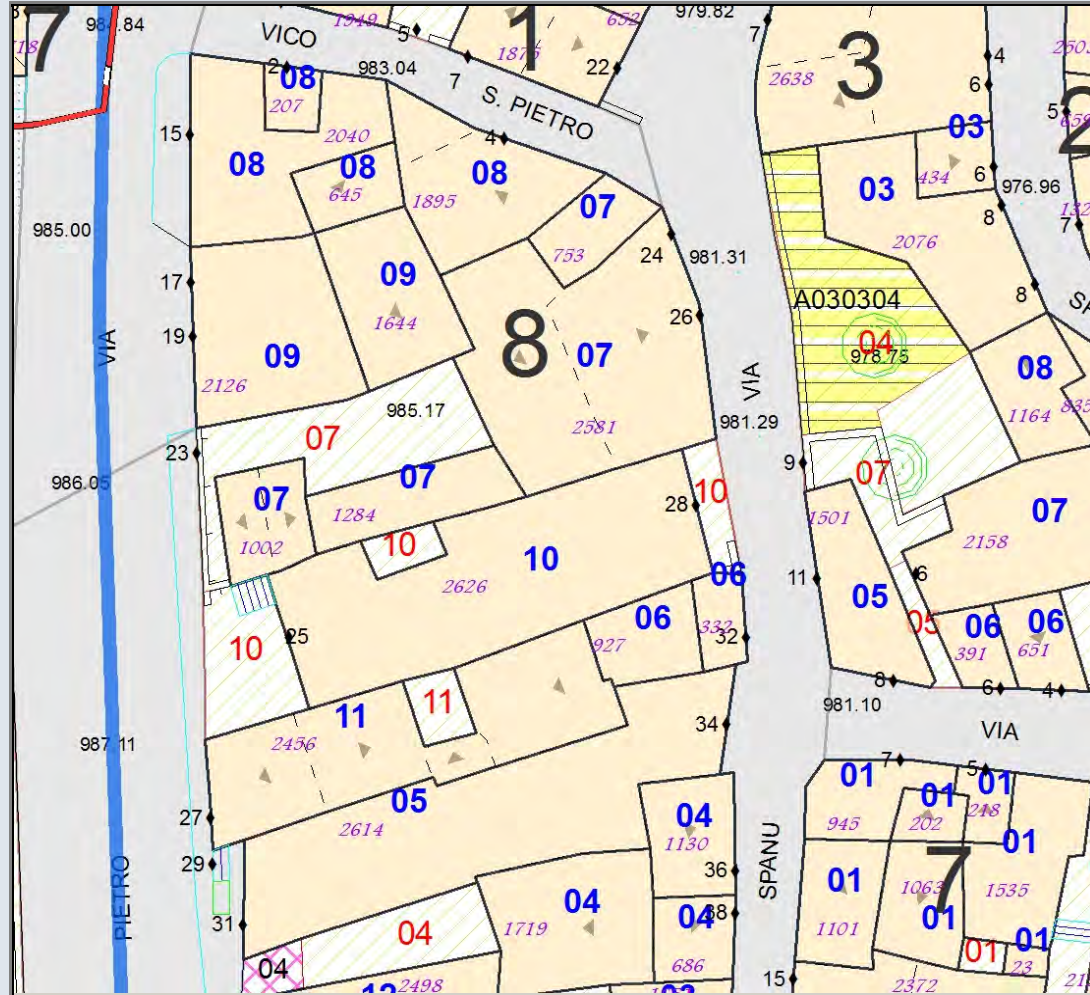
MODALITA' DI INTERVENTO-PRESCRIZIONI-VINCOLI

Completamento di tipo A. Costruzione sottotetto nelle uv 2040, 207, 645 con incremento di altezza di gronda non maggiore di 40 cm, copertura a doppia falda con gronda su vico s. pietro e via s. pietro, manto in coppi laterizi. Coplelamento dell'intonaco e della tinteggiatura esterna e opere di finitura dell'ultimo piano.

A030809	Stato Attuale	Progetto
Superficie Coperta mq:	117,69	117,69
Pertinenza scoperta mq:	0,00	0,00
H1 Monte m:	9,80	9,8
H2 Valle m:	9,80	9,8
Superficie Totale mq:	117,69	117,69
Incremento Superficie mq:		0,00
Incremento Volume mc:		0,00
Volume Piano Terra mc:	294,23	353,08
Volume Totale mc:	634,55	634,55
Indice Fabbricazione mc/mq:	5,39	5,39
Indice Copertura mq/mq:	1,00	1,00
Sup. Residenziale:	140,08	140,08
Sup. Commerciale:	0,00	0,00
Sup. garage:	40,00	40,00
Altre Sup.non Residenziali:	31,00	31,00
Piani Monte:	3	3
Piani Valle:	3	3
Di cui Piani Seminterrati:	0	0
Di cui Piani Mansarda:	0	0
Strutture Verticali - finiture	Blocchicls	
Strutture Verticali - materiali	Latero-Cemen	
Strutture Orizzontali - materiali	Tinteggiatura	
Infissi	Legno	
Tipo Copertura	Mista	
Manto Copertura	Coppi	
Colore Pareti		
Tipologia:	Contigua	Contigua
Stato Conservaz.Complexivo	Buono	
Dest. Uso Prevalente:	Residenza	
Dest. Uso PT. Monte:	Garage-Depos	
Dest. Uso PT. Valle:	Residenza	
Utilizzo	Abitato	
N. Alloggi:	1	1
N. Vani:	10	10
Altezza Vani	Adeguata	
N. Famiglie:	1	1
N. Abitanti:	1	1
Titolo:	Proprietà	
Proprietà:	Privata	
Elementi Identitari Superstiti		

COD_UE	A030809	Zona	A	CM	cm	SubZona	supiggiu	Isolato	8	Unità Edilizia	9
Mappali	Foglio Catastale			Età		1961-1975					
Via	VIA SAN PIETRO				n. c.	17-19		SPAZIO PUBBLICO			

CLASSE E TIPO U.U
B2b
MOD. INTERVENTO
COA

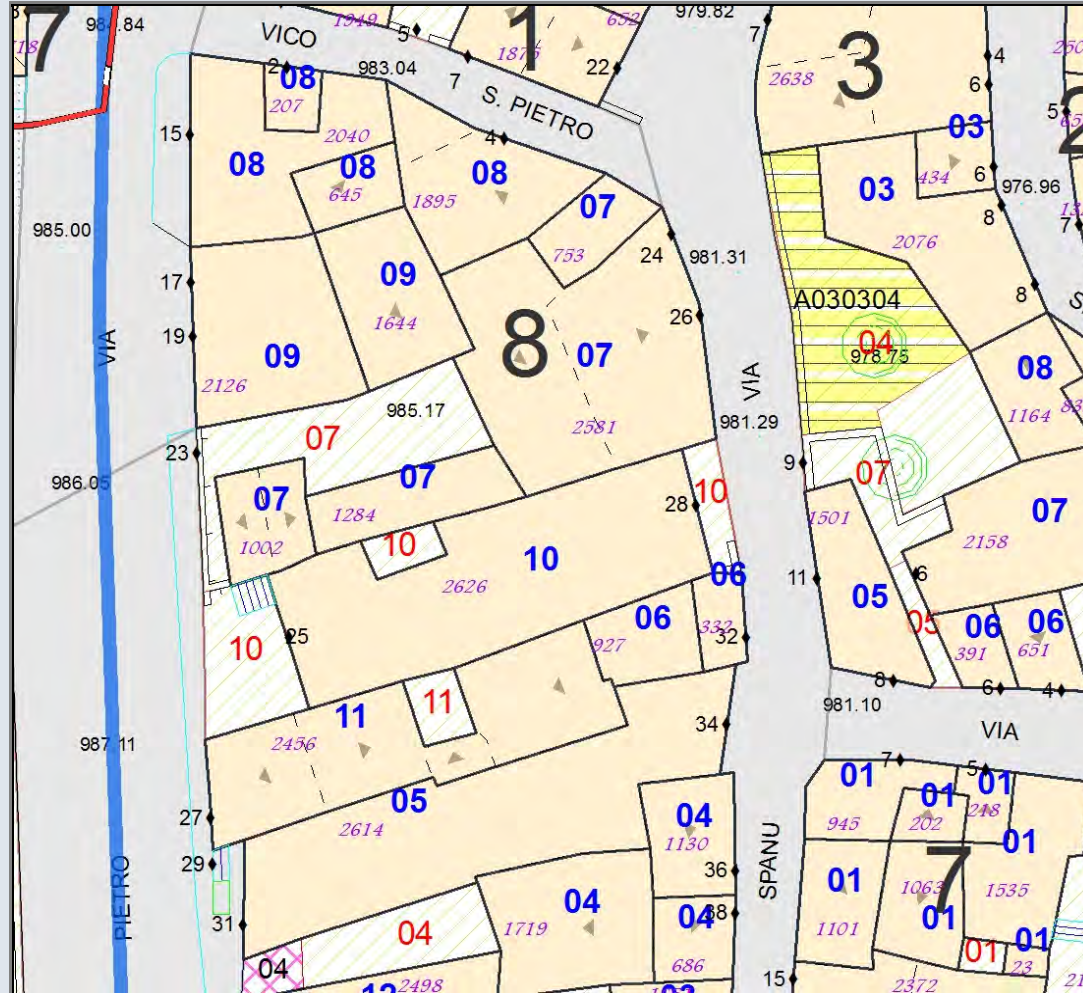


MODALITA' DI INTERVENTO-PRESCRIZIONI-VINCOLI
 Completamento di tipo A. Completamentofiniture interne ultimo piano

A030810	Stato Attuale	Progetto
Superficie Coperta mq:	154,66	154,66
Pertinenza scoperta mq:	52,46	52,46
H1 Monte m:	3,80	6,3
H2 Valle m:	9,60	12,1
Superficie Totale mq:	207,12	207,12
Incremento Superficie mq:		0,00
Incremento Volume mc:		385,00
Volume Piano Terra mc:	695,97	695,97
Volume Totale mc:	1 453,81	1 838,81
Indice Fabbricazione mc/mq:	7,02	8,88
Indice Copertura mq/mq:	0,75	0,75
Sup. Residenziale:	0,00	304,00
Sup. Commerciale:	0,00	0,00
Sup. garage:	55,32	52,00
Altre Sup.non Residenziali:	254,00	100,00
Piani Monte:	1	2
Piani Valle:	2	3
Di cui Piani Seminterrati:	1	1
Di cui Piani Mansarda:	0	0
Strutture Verticali - finiture	Blocchicks	
Strutture Verticali - materiali	Latero-Cemen	
Strutture Orizzontali - materiali	Non Finito	
Infissi	Ferro	Legno
Tipo Copertura	Piana	Falda Doppia
Manto Copertura	Nessuno	Coppi
Colore Pareti		
Tipologia:	Contigua	Contigua
Stato Conservaz. Complessivo	Mediocre	
Dest. Uso Prevalente:	Deposito-Mag	
Dest. Uso PT. Monte:	Deposito-Mag	
Dest. Uso PT. Valle:	Deposito-Mag	
Utilizzo	Disabitato	
N. Alloggi:	0	1
N. Vani:	1	17
Altezza Vani	Adeguata	
N. Famiglie:	0	1
N. Abitanti:	0	3
Titolo:	Proprietà	
Proprietà:	Privata	
Elementi Identitari Superstiti		

COD_UE	A030810	Zona	A	CM	cm	SubZona	supiggiu	Isolato	8	Unità Edilizia	10
Mappali	Foglio Catastale			Età		> 1975					
Via	VIA SPANU					n. c.	28	SPAZIO PUBBLICO			
Via	VIA SAN PIETRO					n. c.	25				

CLASSE E TIPO U.U
B3
MOD. INTERVENTO
COB

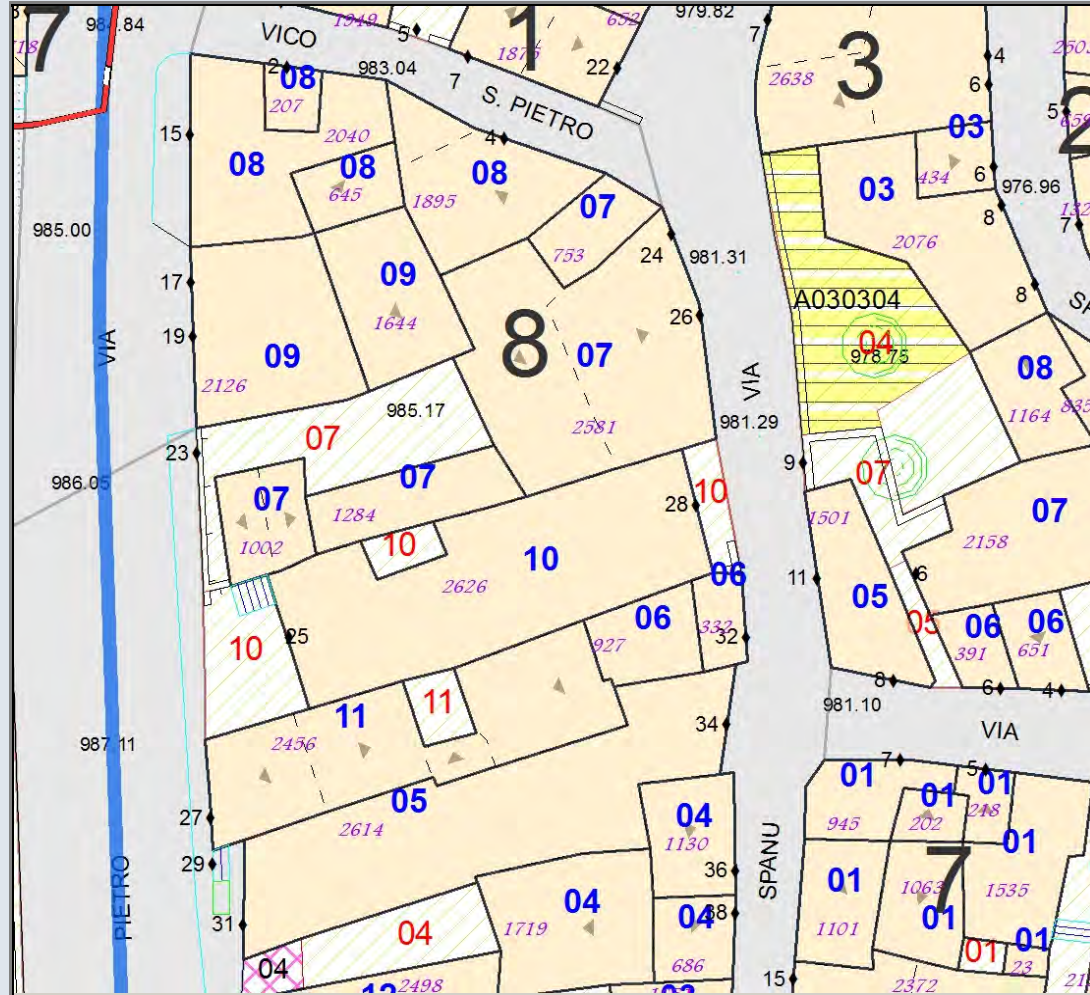


MODALITA' DI INTERVENTO-PRESCRIZIONI-VINCOLI
 Completamento di tipo B. Costruzione del piano primo su via soan Pietro con incremento di altezza non maggiore di 2,50 m. Incremento di volume non maggiore 385,00 mc. Copertura a falda doppia con gronde su via san Pietro e via spanu, manto in coppi laterizi.

A030811	Stato Attuale	Progetto
Superficie Coperta mq:	110,70	110,70
Pertinenza scoperta mq:	10,00	10,00
H1 Monte m:	6,55	6,55
H2 Valle m:	6,55	6,55
Superficie Totale mq:	120,70	120,70
Incremento Superficie mq:		0,00
Incremento Volume mc:		0,00
Volume Piano Terra mc:	332,11	332,11
Volume Totale mc:	1 339,53	1 339,53
Indice Fabbricazione mc/mq:	11,10	11,10
Indice Copertura mq/mq:	0,92	0,92
Sup. Residenziale:	201,41	201,41
Sup. Commerciale:	0,00	0,00
Sup. garage:	0,00	0,00
Altre Sup. non Residenziali:	20,00	20,00
Piani Monte:	2	2
Piani Valle:	2	2
Di cui Piani Seminterrati:	0	0
Di cui Piani Mansarda:	0	0
Strutture Verticali - finiture	Blocchicks	
Strutture Verticali - materiali	Latero-Cemen	
Strutture Orizzontali - materiali	Intonaco	
Infissi	PVC	
Tipo Copertura	Falde	
Manto Copertura	Nessuno	
Colore Pareti		
Tipologia:	Contigua	Contigua
Stato Conservaz. Complessivo	Sufficiente	
Dest. Uso Prevalente:	Residenza	
Dest. Uso PT. Monte:	Residenza	
Dest. Uso PT. Valle:	Residenza	
Utilizzo	Disabitato	
N. Alloggi:	1	1
N. Vani:	10	10
Altezza Vani	Adeguate	
N. Famiglie:	0	0
N. Abitanti:	0	0
Titolo:	Proprietà	
Proprietà:	Privata	
Elementi Identitari Superstiti		

COD_UE	A030811	Zona	A	CM	cm	SubZona	supiggiu	Isolato	8	Unità Edilizia	11
Mappali	Foglio Catastale			Età		> 1975					
Via	VIA SAN PIETRO				n. c.	27	SPAZIO PUBBLICO				

CLASSE E TIPO U.U
B2b
MOD. INTERVENTO
COA

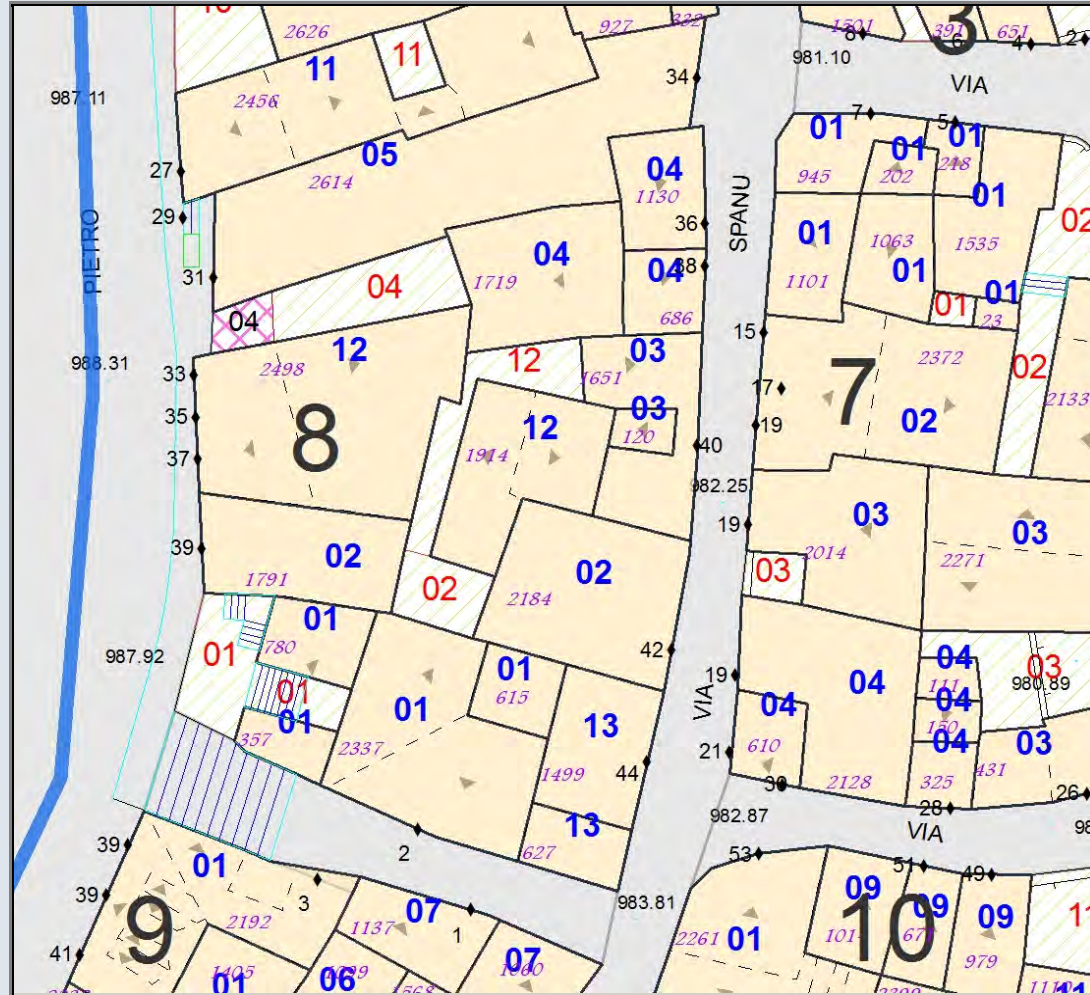


MODALITA' DI INTERVENTO-PRESCRIZIONI-VINCOLI
 Completamento di tipo A. Completamento finiture interne dell'ultimo piano, del manto di copertura da realizzare in coppi laterizi e realizzazione della tinteggiatura esterna.

A030812	Stato Attuale	Progetto
Superficie Coperta mq:	175,49	175,49
Pertinenza scoperta mq:	27,08	27,08
H1 Monte m:	8,70	8,7
H2 Valle m:	8,70	8,7
Superficie Totale mq:	202,57	202,57
Incremento Superficie mq:		0,00
Incremento Volume mc:		0,00
Volume Piano Terra mc:	526,46	526,46
Volume Totale mc:	1 771,52	1 771,52
Indice Fabbricazione mc/mq:	8,75	8,75
Indice Copertura mq/mq:	0,87	0,87
Sup. Residenziale:	180,46	180,46
Sup. Commerciale:	0,00	0,00
Sup. garage:	50,00	50,00
Altre Sup.non Residenziali:	182,00	182,00
Piani Monte:	3	3
Piani Valle:	3	3
Di cui Piani Seminterrati:	0	0
Di cui Piani Mansarda:	0	0
Strutture Verticali - finiture	Blocchicls	
Strutture Verticali - materiali	Latero-Cemen	
Strutture Orizzontali - materiali	Tinteggiatura	
Infissi	Misto	
Tipo Copertura	Falde	
Manto Copertura	Coppi	
Colore Pareti		
Tipologia:	Contigua	Contigua
Stato Conservaz.Complexivo	Buono	
Dest. Uso Prevalente:	Residenza	
Dest. Uso PT. Monte:	Residenza	
Dest. Uso PT. Valle:	Residenza	
Utilizzo	Abitato	
N. Alloggi:	1	1
N. Vani:	18	18
Altezza Vani	Adeguate	
N. Famiglie:	1	1
N. Abitanti:	1	1
Titolo:	Proprietà	
Proprietà:	Privata	
Elementi Identitari Superstiti		

COD_UE	A030812	Zona	A	CM	cm	SubZona	supiggiu	Isolato	8	Unità Edilizia	12
Mappali	Foglio Catastale			Età		> 1975					
Via	VIA SAN PIETRO			n. c.	33-37		SPAZIO PUBBLICO				

CLASSE E TIPO U.U
B2a
MOD. INTERVENTO
COA

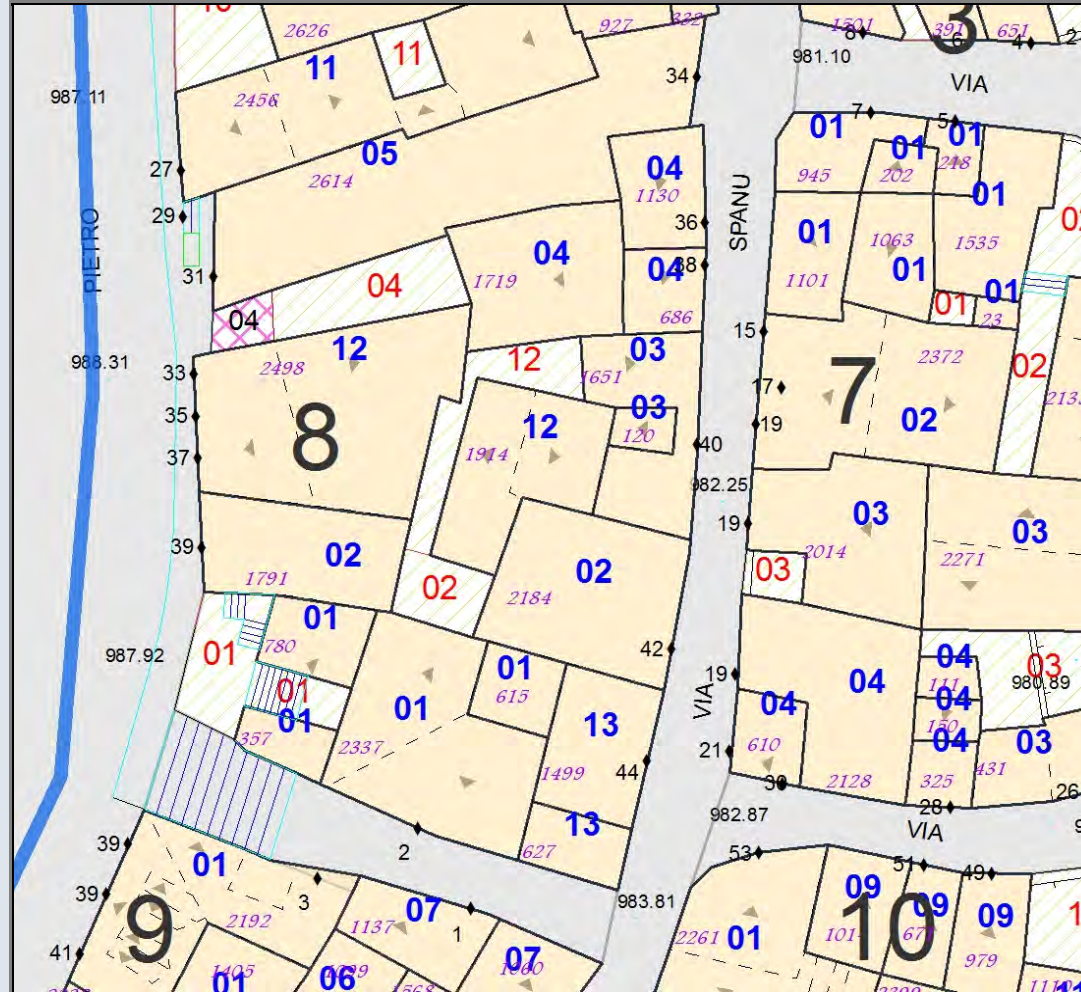


MODALITA' DI INTERVENTO-PRESCRIZIONI-VINCOLI
Completamento tipo A.

A030813	Stato Attuale	Progetto
Superficie Coperta mq:	57,23	57,23
Pertinenza scoperta mq:	0,00	0,00
H1 Monte m:	11,20	11,2
H2 Valle m:	11,20	11,2
Superficie Totale mq:	57,23	57,23
Incremento Superficie mq:		0,00
Incremento Volume mc:		0,00
Volume Piano Terra mc:	200,31	171,70
Volume Totale mc:	589,50	589,50
Indice Fabbricazione mc/mq:	10,30	10,30
Indice Copertura mq/mq:	1,00	1,00
Sup. Residenziale:	228,93	228,93
Sup. Commerciale:	0,00	0,00
Sup. garage:	0,00	0,00
Altre Sup.non Residenziali:	0,00	0,00
Piani Monte:	4	4
Piani Valle:	4	4
Di cui Piani Seminterrati:	0	0
Di cui Piani Mansarda:	0	0
Strutture Verticali - finiture	Miste	
Strutture Verticali - materiali	Latero-Cemen	
Strutture Orizzontali - materiali	Intonaco	
Infissi	Legno	
Tipo Copertura	Piana	
Manto Copertura	Nessuno	
Colore Pareti		
Tipologia:	Contigua	Contigua
Stato Conservaz.Complexivo	Mediocre	
Dest. Uso Prevalente:	Residenza	
Dest. Uso PT. Monte:	Residenza	
Dest. Uso PT. Valle:	Residenza	
Utilizzo	Abitato	
N. Alloggi:	1	1
N. Vani:	7	7
Altezza Vani	Adeguate	
N. Famiglie:	1	1
N. Abitanti:	5	5
Titolo:	Proprietà	
Proprietà:	Privata	
Elementi Identitari Superstiti		

COD_UE	A030813	Zona	A	CM	cm	SubZona	supiggiu	Isolato	8	Unità Edilizia	13	
Mappali	Foglio Catastale			Età		1931 - 1950						
Via	VIA GARIBALDI				n. c.	SPAZIO PUBBLICO						
Via	VIA SPANU				n. c.	44						

CLASSE E TIPO U.U
B2b
MOD. INTERVENTO
COA

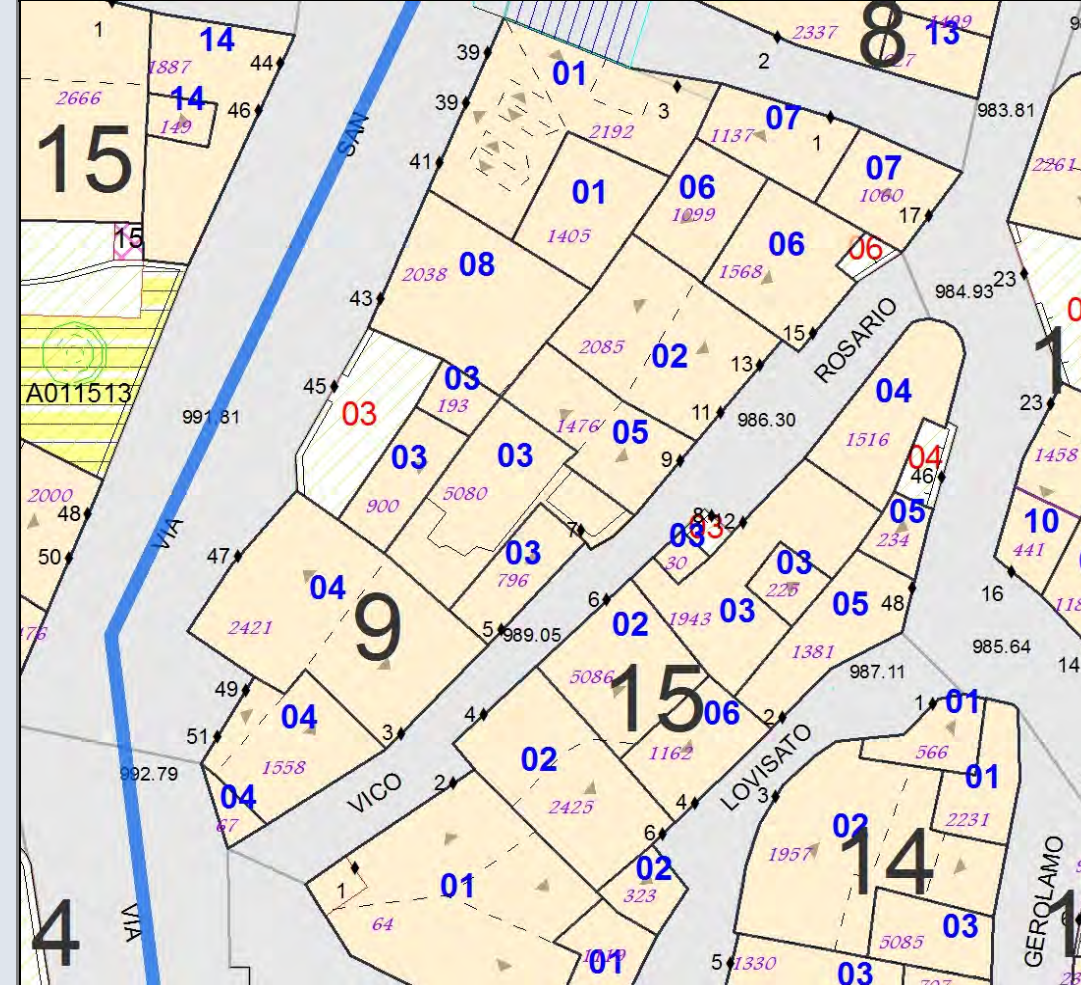



MODALITA' DI INTERVENTO-PRESCRIZIONI-VINCOLI
 Completamento di tipo A. Completamento dell'intonaco e della tinteggiatura esterna. Completamento opere di finitura interna dell'ultimo piano.

A030901	Stato Attuale	Progetto
Superficie Coperta mq:	120,08	120,08
Pertinenza scoperta mq:	0,00	0,00
H1 Monte m:	6,90	6,9
H2 Valle m:	10,90	10,9
Superficie Totale mq:	120,08	120,08
Incremento Superficie mq:		0,00
Incremento Volume mc:		0,00
Volume Piano Terra mc:	480,31	360,23
Volume Totale mc:	1 418,52	1 418,52
Indice Fabbricazione mc/mq:	11,81	11,81
Indice Copertura mq/mq:	1,00	1,00
Sup. Residenziale:	240,23	240,23
Sup. Commerciale:	0,00	0,00
Sup. garage:	100,00	100,00
Altre Sup.non Residenziali:	20,00	20,00
Piani Monte:	2	2
Piani Valle:	3	3
Di cui Piani Seminterrati:	1	1
Di cui Piani Mansarda:	0	0
Strutture Verticali - finiture	Blocchicls	
Strutture Verticali - materiali	Latero-Cemen	
Strutture Orizzontali - materiali	Intonaco	
Infissi	Legno	
Tipo Copertura	Falde	
Manto Copertura	Coppi	
Colore Pareti		
Tipologia:	Contigua	Contigua
Stato Conservaz.Complexivo	Sufficiente	
Dest. Uso Prevalente:	Residenza	
Dest. Uso PT. Monte:	Residenza	
Dest. Uso PT. Valle:	Garage-Depos	
Utilizzo	Abitato	
N. Alloggi:	2	2
N. Vani:	16	16
Altezza Vani	Adeguate	
N. Famiglie:	1	1
N. Abitanti:	3	3
Titolo:	Proprietà	
Proprietà:	Privata	
Elementi Identitari Superstiti		

COD_UE	A030901	Zona	A	CM	cm	SubZona	supiggiu	Isolato	9	Unità Edilizia	1
Mappali	Foglio Catastale			Età		> 1975					
Via	VIA GARIBALDI				n. c.		SPAZIO PUBBLICO				
Via	VIA SAN PIETRO				n. c.		39-41				

CLASSE E TIPO U.U
B2b
MOD. INTERVENTO
COA

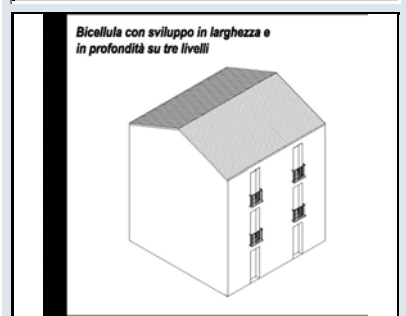
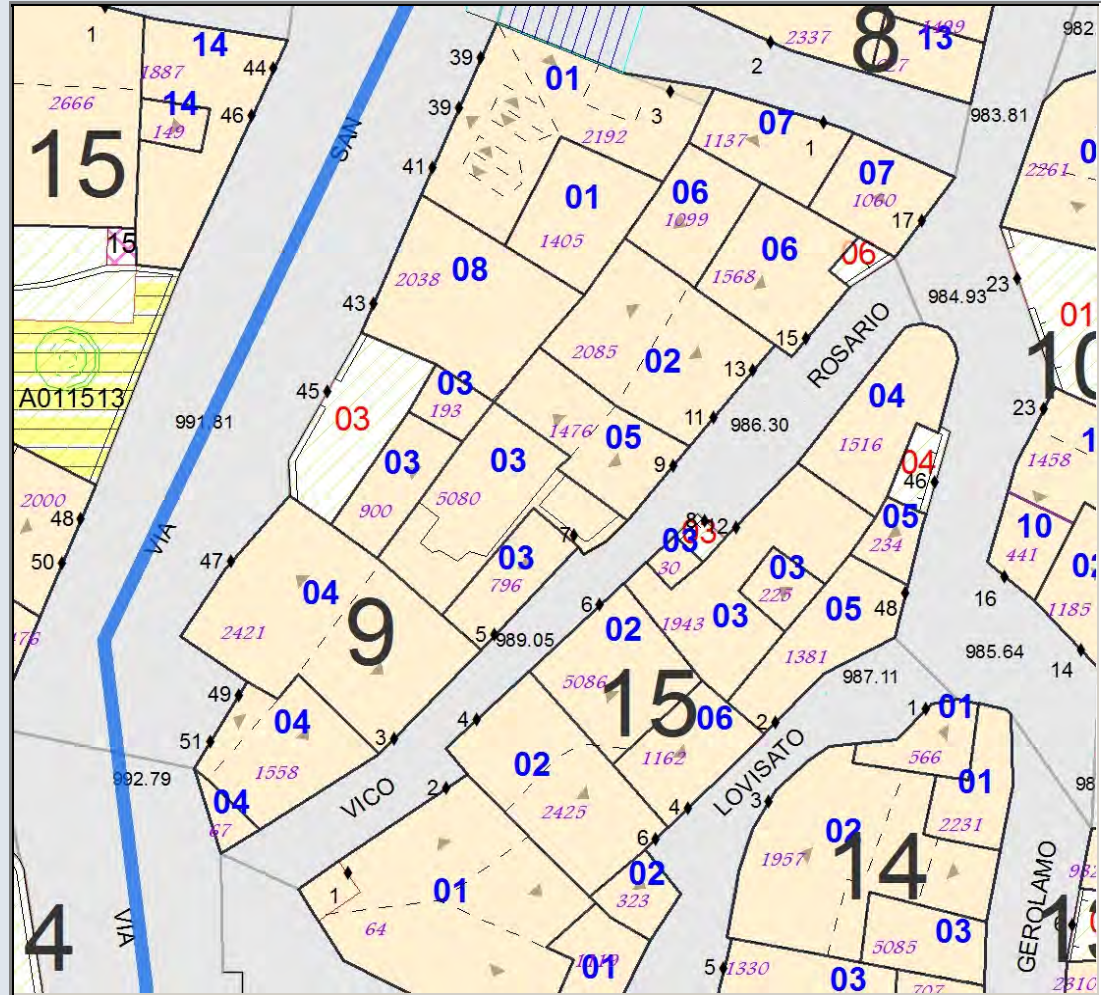


MODALITA' DI INTERVENTO-PRESCRIZIONI-VINCOLI
 Completamento di tipo A. Completamento della tinteggiatura esterna della facciata.

A030902	Stato Attuale	Progetto
Superficie Coperta mq:	68,35	68,35
Pertinenza scoperta mq:	0,00	0,00
H1 Monte m:	5,90	5,9
H2 Valle m:	5,90	5,9
Superficie Totale mq:	68,35	68,35
Incremento Superficie mq:		0,00
Incremento Volume mc:		0,00
Volume Piano Terra mc:	205,05	205,05
Volume Totale mc:	403,27	403,27
Indice Fabbricazione mc/mq:	5,90	5,90
Indice Copertura mq/mq:	1,00	1,00
Sup. Residenziale:	0,00	0,00
Sup. Commerciale:	0,00	0,00
Sup. garage:	0,00	0,00
Altre Sup.non Residenziali:	205,05	205,05
Piani Monte:	3	3
Piani Valle:	3	3
Di cui Piani Seminterrati:	0	0
Di cui Piani Mansarda:	0	0
Strutture Verticali - finiture	Pietre	
Strutture Verticali - materiali	Legno	
Strutture Orizzontali - materiali	Pietra	
Infissi	Legno	
Tipo Copertura	Falde	
Manto Copertura	Coppi	
Colore Pareti		
Tipologia:	Contigua	Contigua
Stato Conservaz. Complessivo	Scarso	
Dest. Uso Prevalente:	Altro	
Dest. Uso PT. Monte:	Deposito-Mag	
Dest. Uso PT. Valle:	Deposito-Mag	
Utilizzo	Disabitato	
N. Alloggi:	0	0
N. Vani:	6	6
Altezza Vani	Adeguate	
N. Famiglie:	0	0
N. Abitanti:	0	0
Titolo:	Proprietà	
Proprietà:	Privata	
Elementi Identitari Superstiti	I	I

COD_UE	A030902	Zona	A	CM	cm	SubZona	supiggiu	Isolato	9	Unità Edilizia	2
Mappali	Foglio Catastale			Età		1931 - 1950					
Via	VICO ROSARIO			n. c.	11-13		SPAZIO PUBBLICO				

CLASSE E TIPO U.U
A3
MOD. INTERVENTO
RER

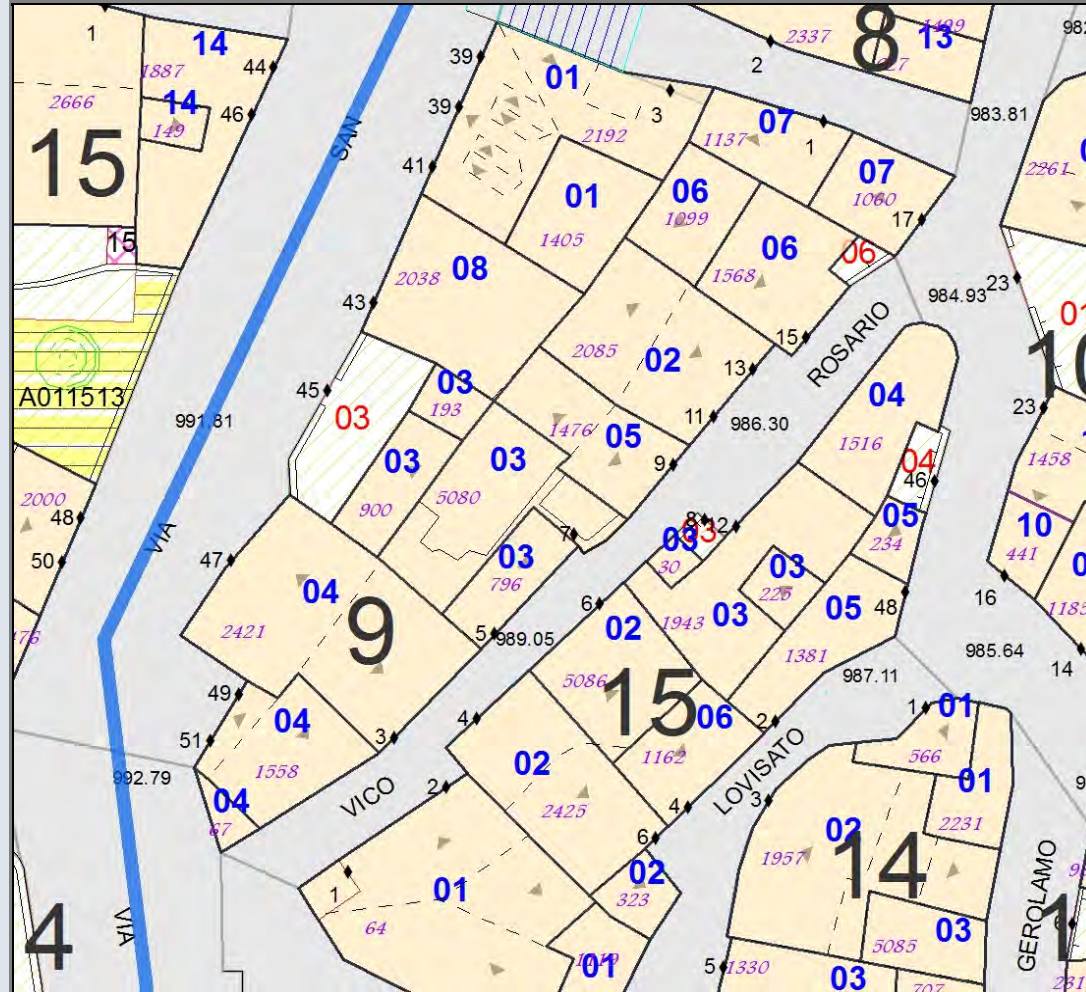


MODALITA' DI INTERVENTO-PRESCRIZIONI-VINCOLI
Restauro e Ristrutturazione edilizia

A030903	Stato Attuale	Progetto
Superficie Coperta mq:	113,92	113,92
Pertinenza scoperta mq:	37,38	37,38
H1 Monte m:	3,15	8,5
H2 Valle m:	3,15	8
Superficie Totale mq:	151,30	151,30
Incremento Superficie mq:		0,00
Incremento Volume mc:		242,00
Volume Piano Terra mc:	358,84	341,75
Volume Totale mc:	358,84	600,84
Indice Fabbricazione mc/mq:	2,37	3,97
Indice Copertura mq/mq:	0,75	0,75
Sup. Residenziale:	0,00	227,00
Sup. Commerciale:	0,00	0,00
Sup. garage:	0,00	50,00
Altre Sup. non Residenziali:	113,92	60,00
Piani Monte:	1	3
Piani Valle:	1	3
Di cui Piani Seminterrati:	0	1
Di cui Piani Mansarda:	0	0
Strutture Verticali - finiture	Miste	
Strutture Verticali - materiali	Misto	
Strutture Orizzontali - materiali	Misto	
Infissi	Misto	Legno
Tipo Copertura	Mista	Falda Doppia
Manto Copertura	Misto	Coppi
Colore Pareti		
Tipologia:	Contigua	Contigua
Stato Conservaz. Complessivo	Rudere	
Dest. Uso Prevalente:	Deposito-Mag	
Dest. Uso PT. Monte:	Deposito-Mag	
Dest. Uso PT. Valle:	Deposito-Mag	
Utilizzo	Disabitato	
N. Alloggi:	0	1
N. Vani:	2	12
Altezza Vani	Inadeguata	
N. Famiglie:	0	1
N. Abitanti:	0	5
Titolo:	Proprietà	
Proprietà:	Privata	
Elementi Identitari Superstiti		

COD_UE	A030903	Zona	A	CM	cm	SubZona	supiggiu	Isolato	9	Unità Edilizia	3
Mappali	Foglio Catastale			Età		< 1900					
Via	VIA SAN PIETRO				n. c.	45		SPAZIO PUBBLICO			
Via	VICO ROSARIO				n. c.	5-7					

CLASSE E TIPO U.U
B5
MOD. INTERVENTO
SOS



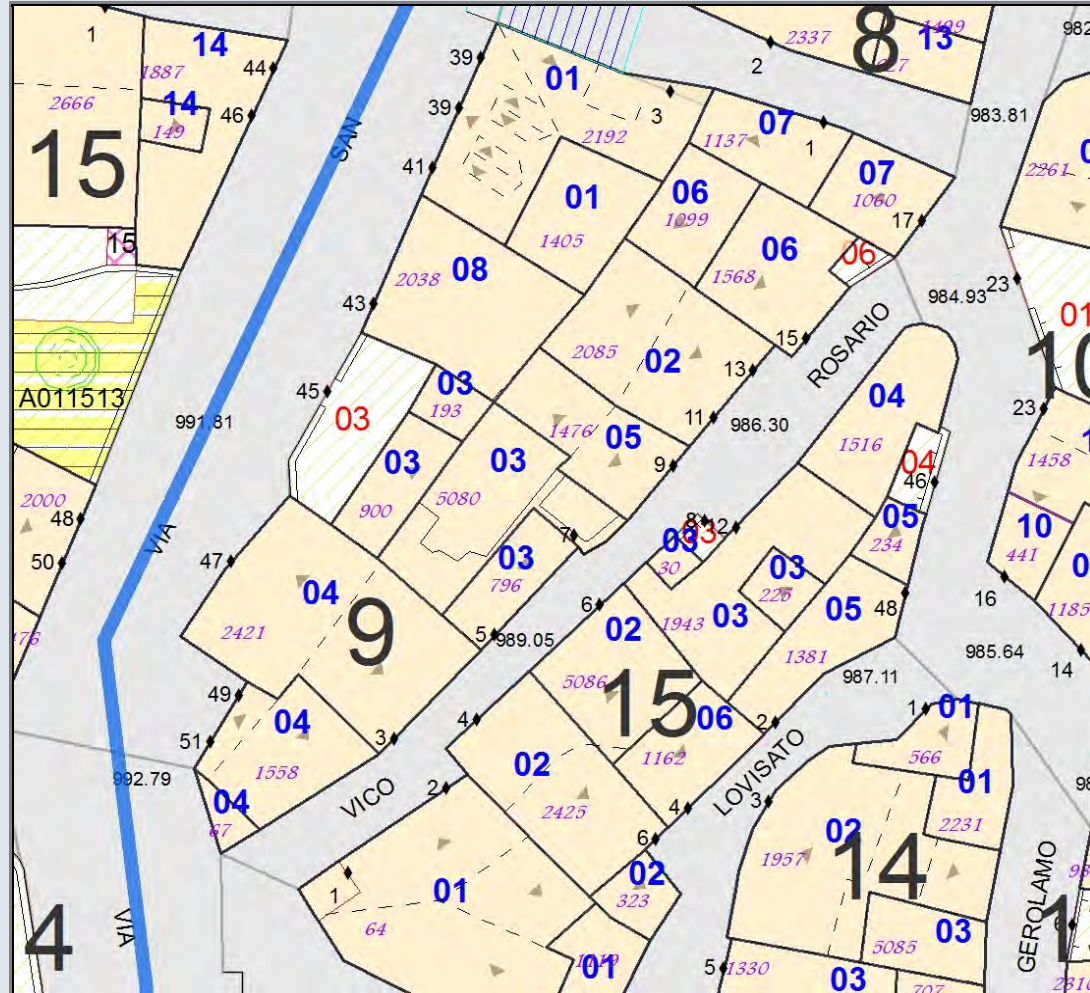
MODALITA' DI INTERVENTO-PRESCRIZIONI-VINCOLI

Sostituzione edilizia . Costruzione di un edificio composto da piano terra e piano primo. Superficie coperta non maggiore di 113,00 mq. Volume complessivo non maggiore di 905,00 mc. Altezza massima sul vico rosario non maggiore di 8,00 m. Altezza massima su via san pietro non maggiore di 8,50m . Cessione area di 2,50mq su vico Rosario per allineamento stradale. Copertura a falda doppia con gronda su vico rosario e via san pietro, e manto in coppi laterizi.


A030904	Stato Attuale	Progetto
Superficie Coperta mq:	152,58	152,58
Pertinenza scoperta mq:	0,00	0,00
H1 Monte m:	7,00	7
H2 Valle m:	12,00	12
Superficie Totale mq:	152,58	152,58
Incremento Superficie mq:		0,00
Incremento Volume mc:		0,00
Volume Piano Terra mc:	457,74	457,74
Volume Totale mc:	1 614,32	1 614,32
Indice Fabbricazione mc/mq:	10,58	10,58
Indice Copertura mq/mq:	1,00	1,00
Sup. Residenziale:	427,74	427,74
Sup. Commerciale:	0,00	0,00
Sup. garage:	30,00	30,00
Altre Sup.non Residenziali:	152,58	152,58
Piani Monte:	3	3
Piani Valle:	4	4
Di cui Piani Seminterrati:	0	0
Di cui Piani Mansarda:	0	0
Strutture Verticali - finiture	Blocchicls	
Strutture Verticali - materiali	Latero-Cemen	
Strutture Orizzontali - materiali	Tinteggiatura	
Infissi	Misto	
Tipo Copertura	Falde	
Manto Copertura	Coppi	
Colore Pareti		
Tipologia:	Contigua	Contigua
Stato Conservaz.Complexivo	Buono	
Dest. Uso Prevalente:	Residenza	
Dest. Uso PT. Monte:	Residenza	
Dest. Uso PT. Valle:	Garage-Depos	
Utilizzo	Abitato	
N. Alloggi:	2	2
N. Vani:	26	26
Altezza Vani	Adeguata	
N. Famiglie:	1	1
N. Abitanti:	2	2
Titolo:	Proprietà	
Proprietà:	Privata	
Elementi Identitari Superstiti		

COD_UE	A030904	Zona	A	CM	cm	SubZona	supiggiu	Isolato	9	Unità Edilizia	4
Mappali	Foglio Catastale			Età		1961-1975					
Via	VICO ROSARIO					n. c.	3		SPAZIO PUBBLICO		
Via	VIA SAN PIETRO					n. c.	47-41				

CLASSE E TIPO U.U
B2a
MOD. INTERVENTO
COA



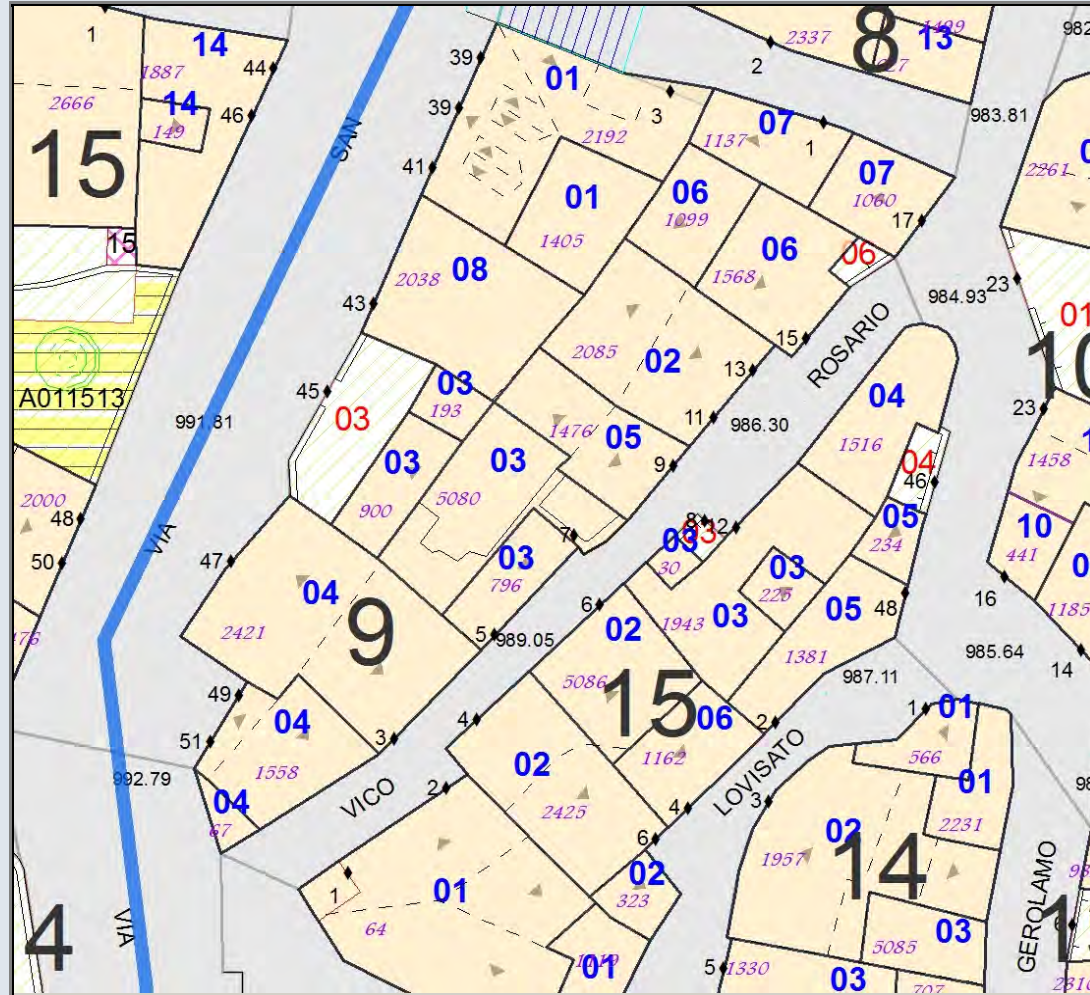
MODALITA' DI INTERVENTO-PRESCRIZIONI-VINCOLI
 Completamento tipo A.



A030905	Stato Attuale	Progetto
Superficie Coperta mq:	38,87	38,87
Pertinenza scoperta mq:	0,00	0,00
H1 Monte m:	7,95	7,95
H2 Valle m:	7,95	7,95
Superficie Totale mq:	38,87	38,87
Incremento Superficie mq:		0,00
Incremento Volume mc:		0,00
Volume Piano Terra mc:	108,84	116,61
Volume Totale mc:	309,01	309,01
Indice Fabbricazione mc/mq:	7,95	7,95
Indice Copertura mq/mq:	1,00	1,00
Sup. Residenziale:	69,74	69,74
Sup. Commerciale:	0,00	0,00
Sup. garage:	0,00	0,00
Altre Sup.non Residenziali:	8,00	8,00
Piani Monte:	2	2
Piani Valle:	2	2
Di cui Piani Seminterrati:	0	0
Di cui Piani Mansarda:	0	0
Strutture Verticali - finiture	Pietre	
Strutture Verticali - materiali	Legno	
Strutture Orizzontali - materiali	Pietra	
Infissi	Legno	
Tipo Copertura	Falde	
Manto Copertura	Misto	
Colore Pareti		
Tipologia:	Contigua	Contigua
Stato Conservaz. Complessivo	Mediocre	
Dest. Uso Prevalente:	Residenza	
Dest. Uso PT. Monte:	Residenza	
Dest. Uso PT. Valle:	Residenza	
Utilizzo	Saltuario	
N. Alloggi:	1	1
N. Vani:	6	6
Altezza Vani	Adeguate	
N. Famiglie:	0	0
N. Abitanti:	0	0
Titolo:	Proprietà	
Proprietà:	Privata	
Elementi Identitari Superstiti	I	I

COD_UE	A030905	Zona	A	CM	cm	SubZona	supiggiu	Isolato	9	Unità Edilizia	5
Mappali	Foglio Catastale			Età		1931 - 1950					
Via	VICO ROSARIO			n. c.		9		SPAZIO PUBBLICO			

CLASSE E TIPO U.U
A3
MOD. INTERVENTO
RER

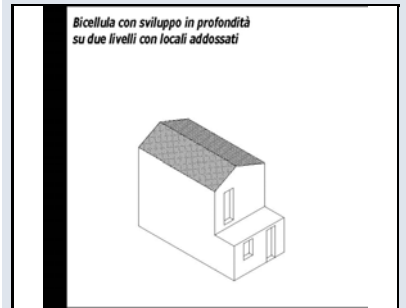

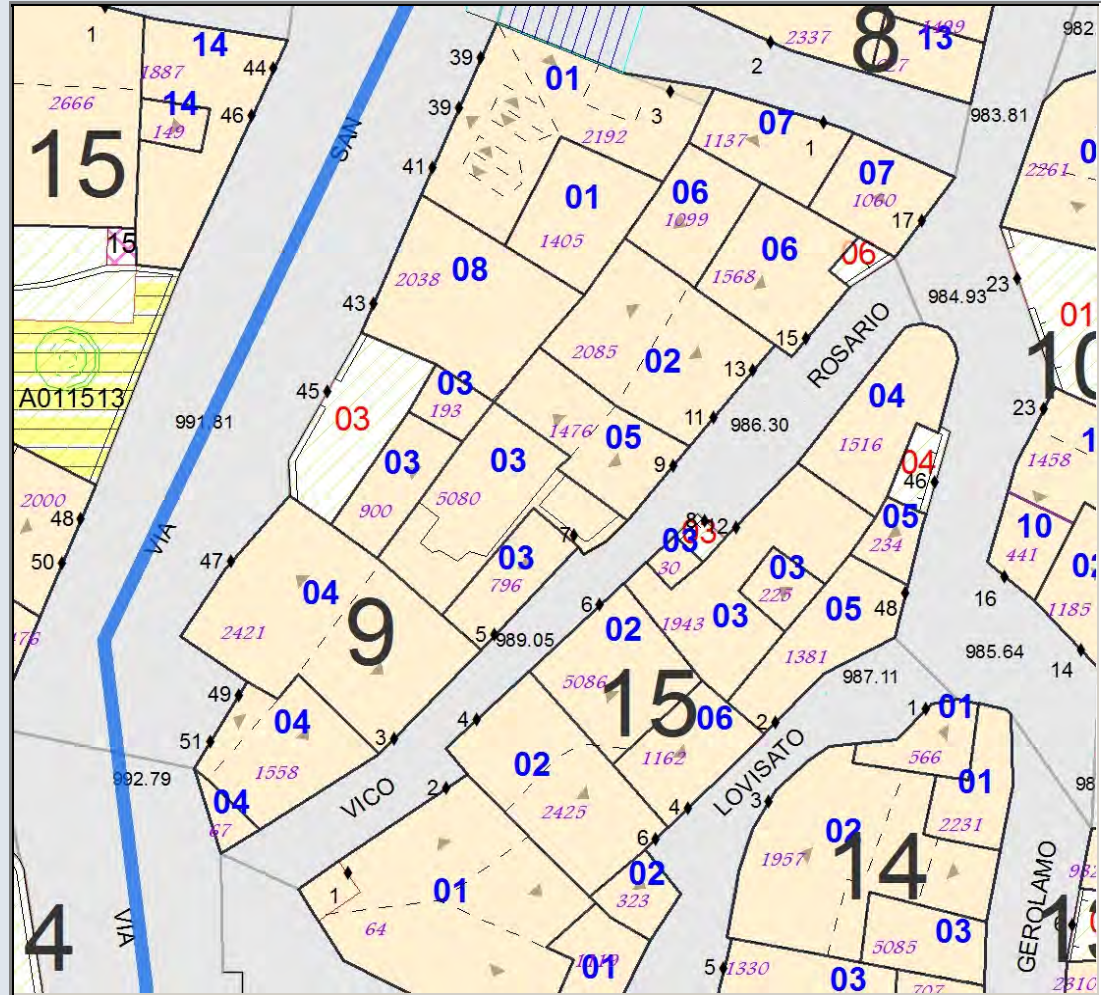


MODALITA' DI INTERVENTO-PRESCRIZIONI-VINCOLI
 Restauro e Ristrutturazione.

A030906	Stato Attuale	Progetto
Superficie Coperta mq:	69,96	69,96
Pertinenza scoperta mq:	4,41	4,41
H1 Monte m:	2,75	2,75
H2 Valle m:	2,75	2,75
Superficie Totale mq:	74,37	74,37
Incremento Superficie mq:		0,00
Incremento Volume mc:		0,00
Volume Piano Terra mc:	188,90	209,89
Volume Totale mc:	353,72	353,72
Indice Fabbricazione mc/mq:	4,76	4,76
Indice Copertura mq/mq:	0,94	0,94
Sup. Residenziale:	54,96	54,96
Sup. Commerciale:	0,00	0,00
Sup. garage:	0,00	0,00
Altre Sup. non Residenziali:	15,00	15,00
Piani Monte:	1	1
Piani Valle:	1	1
Di cui Piani Seminterrati:	0	0
Di cui Piani Mansarda:	0	0
Strutture Verticali - finiture	Pietre	
Strutture Verticali - materiali	Legno	
Strutture Orizzontali - materiali	Intonaco	
Infissi	Legno	
Tipo Copertura	Falde	
Manto Copertura	Coppi	
Colore Pareti		
Tipologia:	Contigua	Contigua
Stato Conservaz. Complessivo	Mediocre	
Dest. Uso Prevalente:	Residenza	
Dest. Uso PT. Monte:	Residenza	
Dest. Uso PT. Valle:	Residenza	
Utilizzo	Disabitato	
N. Alloggi:	1	1
N. Vani:	5	5
Altezza Vani	Adeguate	
N. Famiglie:	0	0
N. Abitanti:	0	0
Titolo:	Proprietà	
Proprietà:	Privata	
Elementi Identitari Superstiti	I	I

COD_UE	A030906	Zona	A	CM	cm	SubZona	supiggiu	Isolato	9	Unità Edilizia	6
Mappali	Foglio Catastale			Età		< 1900					
Via	VICO ROSARIO			n. c.	15	SPAZIO PUBBLICO					

CLASSE E TIPO U.U
A2
MOD. INTERVENTO
RET

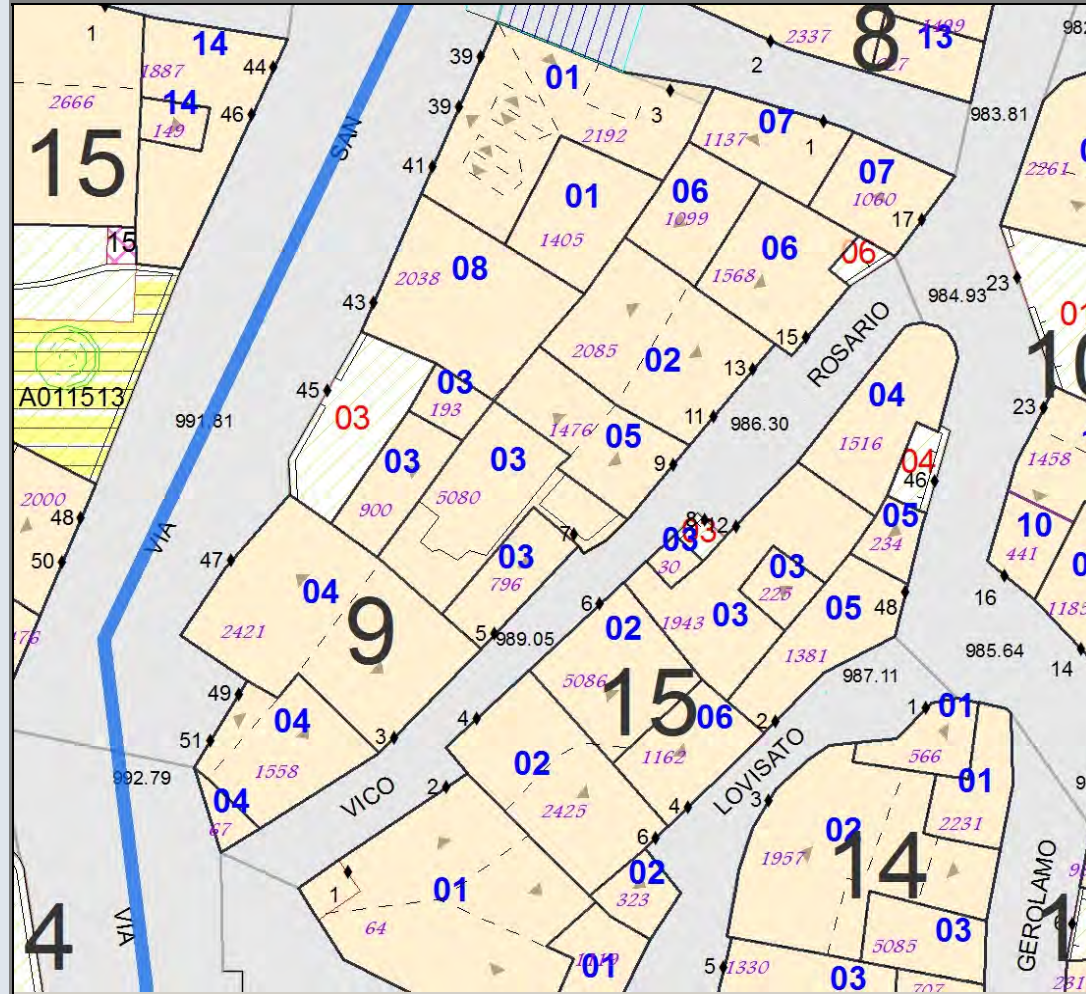


MODALITA' DI INTERVENTO-PRESCRIZIONI-VINCOLI
Restauro tipologico.

A030907	Stato Attuale	Progetto
Superficie Coperta mq:	55,00	55,00
Pertinenza scoperta mq:	0,00	0,00
H1 Monte m:	8,00	8
H2 Valle m:	3,00	3
Superficie Totale mq:	55,00	55,00
Incremento Superficie mq:		0,00
Incremento Volume mc:		0,00
Volume Piano Terra mc:	154,01	165,01
Volume Totale mc:	306,85	306,85
Indice Fabbricazione mc/mq:	5,58	5,58
Indice Copertura mq/mq:	1,00	1,00
Sup. Residenziale:	87,01	87,01
Sup. Commerciale:	0,00	0,00
Sup. garage:	26,00	26,00
Altre Sup.non Residenziali:	0,00	0,00
Piani Monte:	1	1
Piani Valle:	3	3
Di cui Piani Seminterrati:	0	0
Di cui Piani Mansarda:	0	0
Strutture Verticali - finiture	Miste	
Strutture Verticali - materiali	Misto	
Strutture Orizzontali - materiali	Misto	
Infissi	Legno	
Tipo Copertura	Falde	
Manto Copertura	Coppi	
Colore Pareti		
Tipologia:	Contigua	Contigua
Stato Conservaz. Complessivo	Mediocre	
Dest. Uso Prevalente:	Residenza	
Dest. Uso PT. Monte:	Garage-Depos	
Dest. Uso PT. Valle:	Residenza	
Utilizzo	Abitato	
N. Alloggi:	1	1
N. Vani:	7	7
Altezza Vani	Adeguate	
N. Famiglie:	0	0
N. Abitanti:	0	0
Titolo:	Proprietà	
Proprietà:	Privata	
Elementi Identitari Superstiti		

COD_UE	A030907	Zona	A	CM	cm	SubZona	supiggiu	Isolato	9	Unità Edilizia	7
Mappali	Foglio Catastale			Età		1951 - 1960					
Via	VIA GARIBALDI				n. c.	1		SPAZIO PUBBLICO			
Via	VICO ROSARIO				n. c.	17					

CLASSE E TIPO U.U
B1
MOD. INTERVENTO
RIS

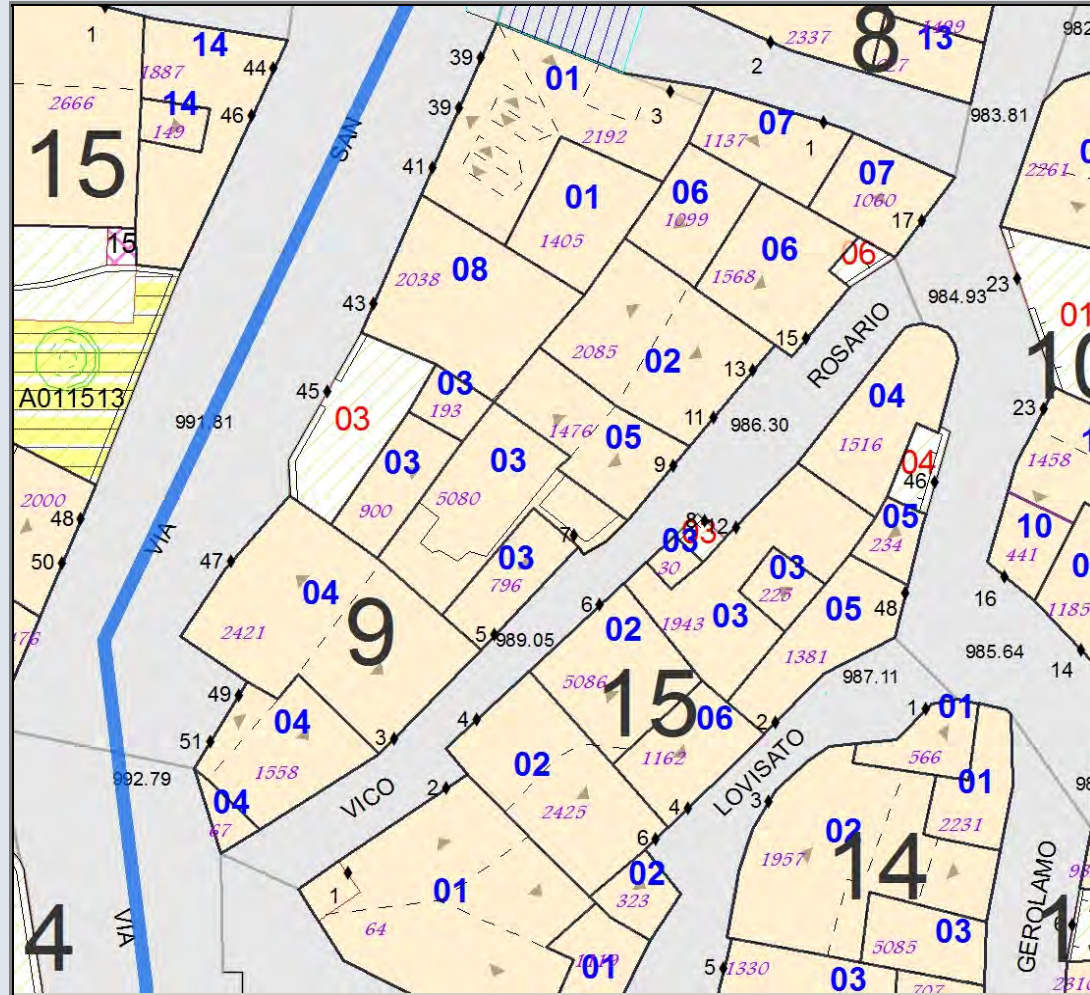


MODALITA' DI INTERVENTO-PRESCRIZIONI-VINCOLI
 Ristrutturazione edilizia.

A030908	Stato Attuale	Progetto
Superficie Coperta mq:	65,24	65,24
Pertinenza scoperta mq:	0,00	0,00
H1 Monte m:	3,50	6,9
H2 Valle m:	6,50	9,9
Superficie Totale mq:	65,24	65,24
Incremento Superficie mq:		
Incremento Volume mc:		225,00
Volume Piano Terra mc:	195,71	228,33
Volume Totale mc:	505,59	730,59
Indice Fabbricazione mc/mq:	7,75	11,20
Indice Copertura mq/mq:	1,00	1,00
Sup. Residenziale:	70,47	135,00
Sup. Commerciale:	0,00	0,00
Sup. garage:	0,00	0,00
Altre Sup. non Residenziali:	60,00	60,00
Piani Monte:	1	2
Piani Valle:	2	3
Di cui Piani Seminterrati:	1	1
Di cui Piani Mansarda:	0	0
Strutture Verticali - finiture	Blochicls	
Strutture Verticali - materiali	Latero-Cemen	
Strutture Orizzontali - materiali	Tinteggiatura	
Infissi	Misto	Alluminio
Tipo Copertura	Piana	Falda Unica
Manto Copertura	Nessuno	Coppi
Colore Pareti	Bianco	
Tipologia:	Contigua	Contigua
Stato Conservaz. Complessivo	Sufficiente	
Dest. Uso Prevalente:	Residenza	
Dest. Uso PT. Monte:	Residenza	
Dest. Uso PT. Valle:	Residenza	
Utilizzo	Abitato	
N. Alloggi:	1	1
N. Vani:	5	8
Altezza Vani	Adeguate	
N. Famiglie:	1	1
N. Abitanti:	2	3
Titolo:	Proprietà	
Proprietà:	Privata	
Elementi Identitari Superstiti		

COD_UE	A030908	Zona	A	CM	cm	SubZona	supiggiu	Isolato	9	Unità Edilizia	8
Mappali	Foglio Catastale			Età		> 1975					
Via	VIA SAN PIETRO			n. c.	43	SPAZIO PUBBLICO					

CLASSE E TIPO U.U
B3
MOD. INTERVENTO
COB

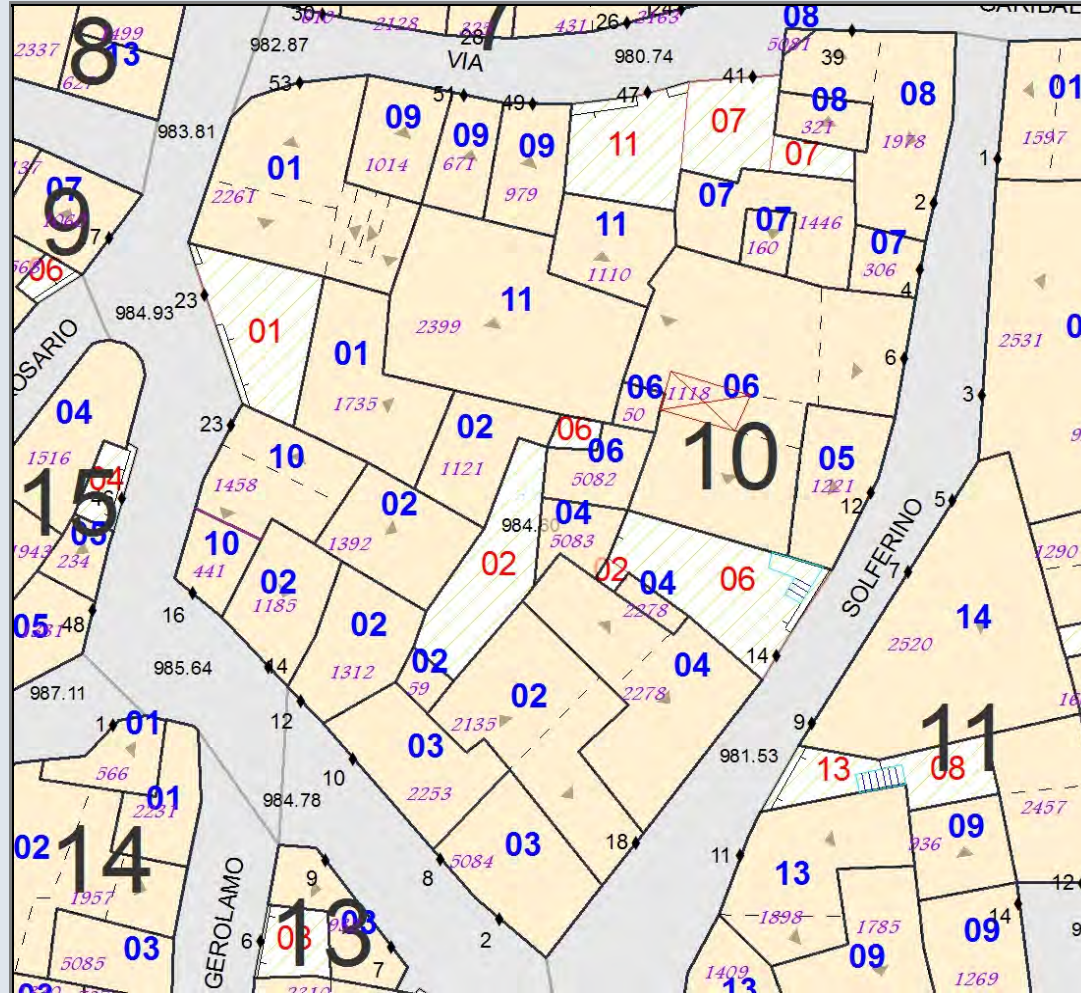


MODALITA' DI INTERVENTO-PRESCRIZIONI-VINCOLI
 Completamento tipo B per la costruzione del piano primo . Incremento di altezza fino all'altezza di gronda della UE A030901 e incremento di volume non maggiore 225,00 mc. Copertura a falde con gronda sulla via S. Pietro e manto in coppi laterizi.

A031001	Stato Attuale	Progetto
Superficie Coperta mq:	132,89	132,89
Pertinenza scoperta mq:	38,82	38,82
H1 Monte m:	5,95	5,95
H2 Valle m:	7,20	7,2
Superficie Totale mq:	171,71	171,71
Incremento Superficie mq:		0,00
Incremento Volume mc:		0,00
Volume Piano Terra mc:	372,09	398,66
Volume Totale mc:	757,97	757,97
Indice Fabbricazione mc/mq:	4,41	4,41
Indice Copertura mq/mq:	0,77	0,77
Sup. Residenziale:	196,78	196,78
Sup. Commerciale:	0,00	0,00
Sup. garage:	49,00	49,00
Altre Sup.non Residenziali:	20,00	20,00
Piani Monte:	2	2
Piani Valle:	2	2
Di cui Piani Seminterrati:	0	0
Di cui Piani Mansarda:	0	0
Strutture Verticali - finiture	Pietre	
Strutture Verticali - materiali	Latero-Cemen	
Strutture Orizzontali - materiali	Intonaco	
Infissi	Legno	
Tipo Copertura	Falde	
Manto Copertura	Coppi	
Colore Pareti		
Tipologia:	Corte	Corte
Stato Conservaz.Complessivo	Sufficiente	
Dest. Uso Prevalente:	Residenza	
Dest. Uso PT. Monte:	Garage-Depos	
Dest. Uso PT. Valle:	Residenza	
Utilizzo	Abitato	
N. Alloggi:	1	1
N. Vani:	10	10
Altezza Vani	Adeguate	
N. Famiglie:	1	1
N. Abitanti:	3	3
Titolo:	Proprietà	
Proprietà:	Privata	
Elementi Identitari Superstiti		

COD_UE	A031001	Zona	A	CM	cm	SubZona	supiggiu	Isolato	10	Unità Edilizia	1	
Mappali	Foglio Catastale			Età		1901 - 1930						
Via	VIA SPANU					n. c.	23	SPAZIO PUBBLICO				
Via	VIA GARIBALDI					n. c.	53					

CLASSE E TIPO U.U
A3
MOD. INTERVENTO
RER




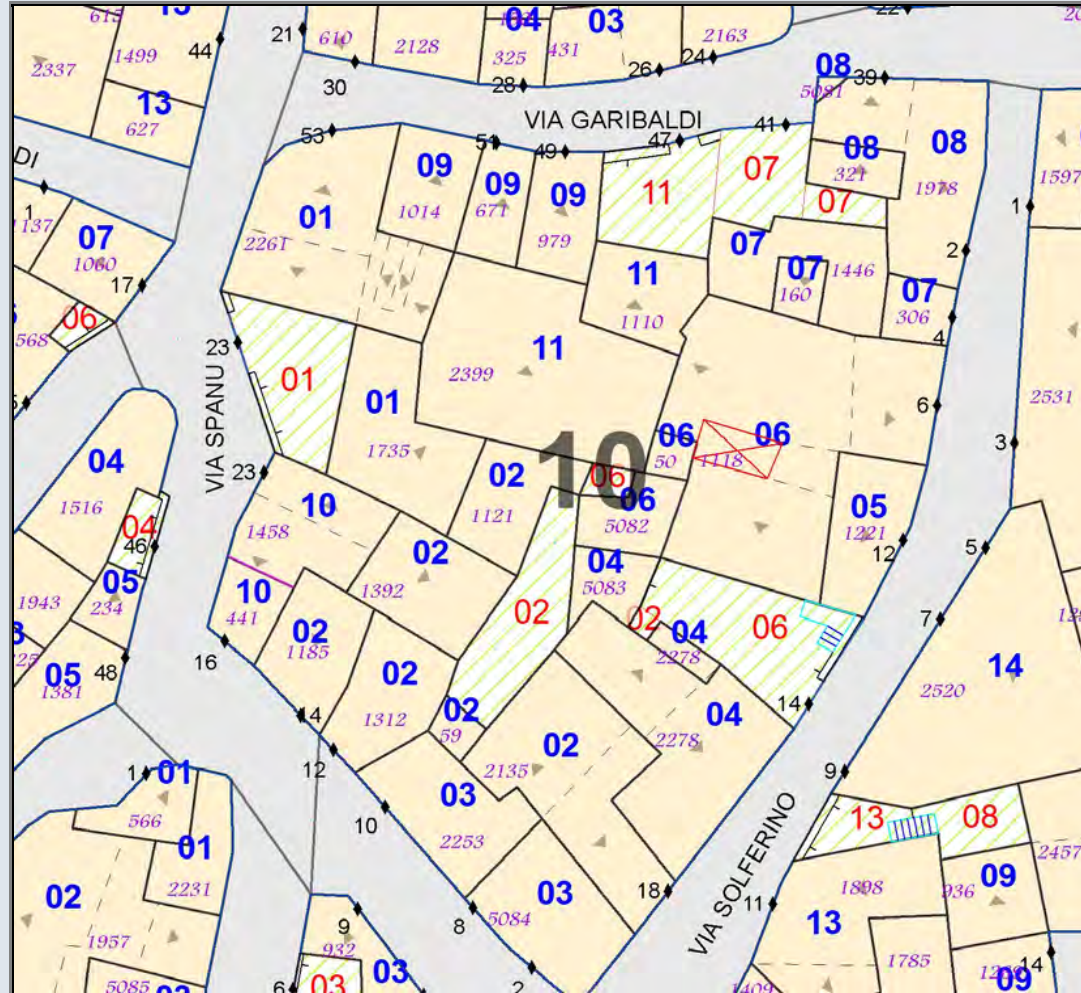
MODALITA' DI INTERVENTO-PRESCRIZIONI-VINCOLI
 Restauro e ristrutturazione. Completamento della tinteggiatura esterna



A031002	Stato Attuale	Progetto
Superficie Coperta mq:	204,22	185,91
Pertinenza scoperta mq:	39,92	58,23
H1 Monte m:	5,10	6
H2 Valle m:	2,75	6
Superficie Totale mq:	244,15	244,15
Incremento Superficie mq:		-18,31
Incremento Volume mc:		310,00
Volume Piano Terra mc:	571,82	557,74
Volume Totale mc:	850,63	1 160,63
Indice Fabbricazione mc/mq:	3,48	4,75
Indice Copertura mq/mq:	0,84	0,76
Sup. Residenziale:	132,22	270,00
Sup. Commerciale:	0,00	0,00
Sup. garage:	0,00	30,00
Altre Sup.non Residenziali:	72,00	72,00
Piani Monte:	2	2
Piani Valle:	1	2
Di cui Piani Seminterrati:	0	0
Di cui Piani Mansarda:	0	0
Strutture Verticali - finiture	Miste	
Strutture Verticali - materiali	Latero-Cemen	
Strutture Orizzontali - materiali	Non Finito	
Infissi	Legno	Legno
Tipo Copertura	Falde	Falda Doppia
Manto Copertura	Coppi	Coppi
Colore Pareti		
Tipologia:	Contigua	Contigua
Stato Conservaz.Complessivo	Mediocre	
Dest. Uso Prevalente:	Residenza	
Dest. Uso PT. Monte:	Residenza	
Dest. Uso PT. Valle:	Residenza	
Utilizzo	Abitato	
N. Alloggi:	1	1
N. Vani:	9	12
Altezza Vani	Adeguate	
N. Famiglie:	1	1
N. Abitanti:	1	4
Titolo:	Proprietà	
Proprietà:	Privata	
Elementi Identitari Superstiti		

COD_UE	A031002	Zona	A	CM	cm	SubZona	supiggiu	Isolato	10	Unità Edilizia	2
Mappali	Foglio Catastale			Età		1951 - 1960					
Via	VIA SOLFERINO					n. c.	18		SPAZIO PUBBLICO		
Via	VIA SPANU					n. c.	12-14				

CLASSE E TIPO U.U
B5
MOD. INTERVENTO
SOS

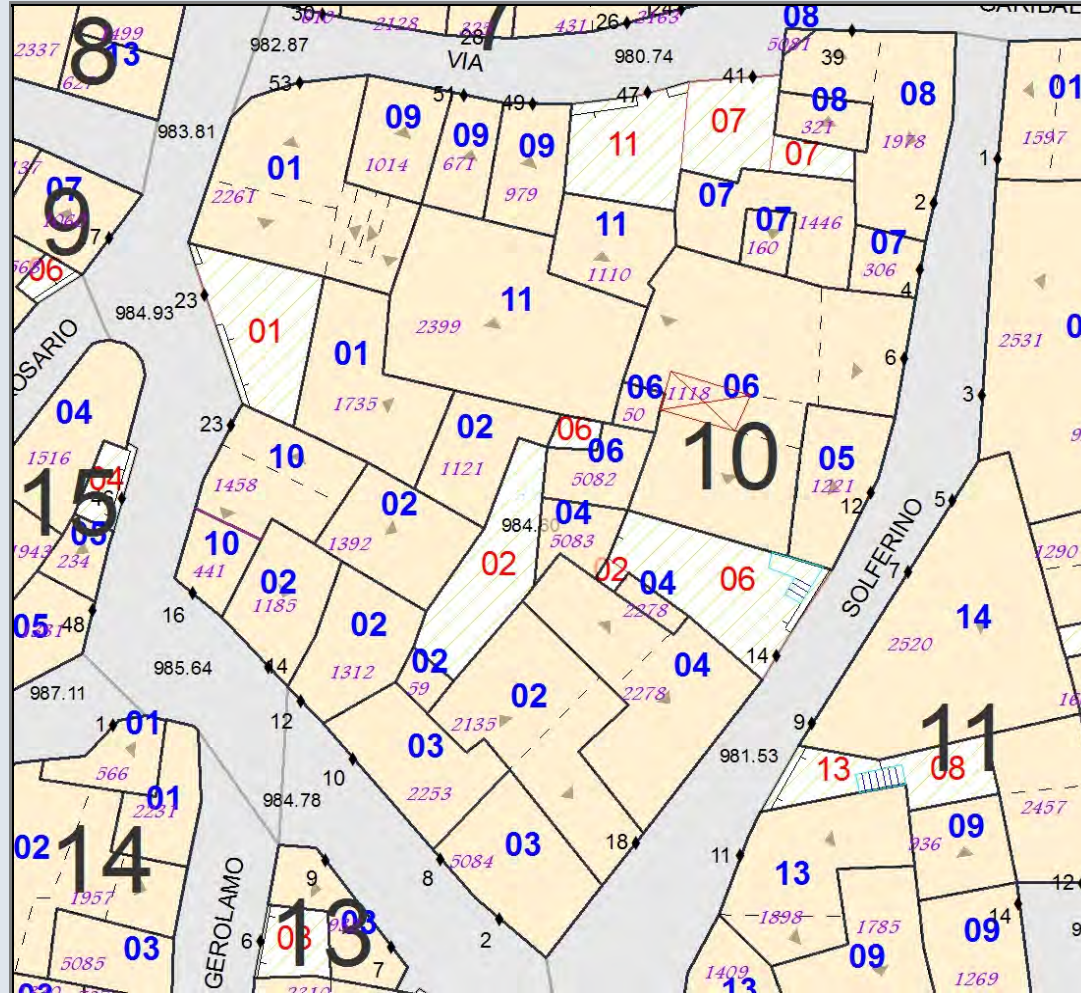


MODALITA' DI INTERVENTO-PRESCRIZIONI-VINCOLI
 Sostituzione edilizia. Costruzione di un fabbricato a due piani con altezza di gronda su via spanu e via solferino non maggiore di 6,00 m. Superficie coperta non maggiore di 150,00 mq e volume complessivo non maggiore di 900,00 mc. Mantenimento degli allineamenti stradali su via via Spanu e via Solferino. Copertura a falde e manto di copertura in coppi laterizi.

A031003	Stato Attuale	Progetto
Superficie Coperta mq:	81,99	81,99
Pertinenza scoperta mq:	0,00	0,00
H1 Monte m:	3,85	6,35
H2 Valle m:	5,30	7,8
Superficie Totale mq:	81,99	81,99
Incremento Superficie mq:		0,00
Incremento Volume mc:		205,00
Volume Piano Terra mc:	229,59	229,59
Volume Totale mc:	377,82	582,82
Indice Fabbricazione mc/mq:	4,61	7,11
Indice Copertura mq/mq:	1,00	1,00
Sup. Residenziale:	104,99	231,00
Sup. Commerciale:	0,00	0,00
Sup. garage:	20,00	20,00
Altre Sup.non Residenziali:	0,00	12,00
Piani Monte:	1	2
Piani Valle:	2	3
Di cui Piani Seminterrati:	0	0
Di cui Piani Mansarda:	0	0
Strutture Verticali - finiture	Blocchicks	
Strutture Verticali - materiali	Latero-Cemen	
Strutture Orizzontali - materiali	Tinteggiatura	
Infissi	Misto	Legno
Tipo Copertura	Piana	Padiglione
Manto Copertura	Nessuno	Coppi
Colore Pareti		
Tipologia:	Contigua	Contigua
Stato Conservaz. Complessivo	Sufficiente	
Dest. Uso Prevalente:	Residenza	
Dest. Uso PT. Monte:	Residenza	
Dest. Uso PT. Valle:	Residenza	
Utilizzo	Abitato	
N. Alloggi:	1	1
N. Vani:	7	11
Altezza Vani	Adeguate	
N. Famiglie:	1	1
N. Abitanti:	1	4
Titolo:	Proprietà	
Proprietà:	Privata	
Elementi Identitari Superstiti		

COD_UE	A031003	Zona	A	CM	cm	SubZona	supiggiu	Isolato	10	Unità Edilizia	3
Mappali	Foglio Catastale			Età		1951 - 1960					
Via	VIA SPANU				n. c.	2-10		SPAZIO PUBBLICO			

CLASSE E TIPO U.U
B3
MOD. INTERVENTO
COB

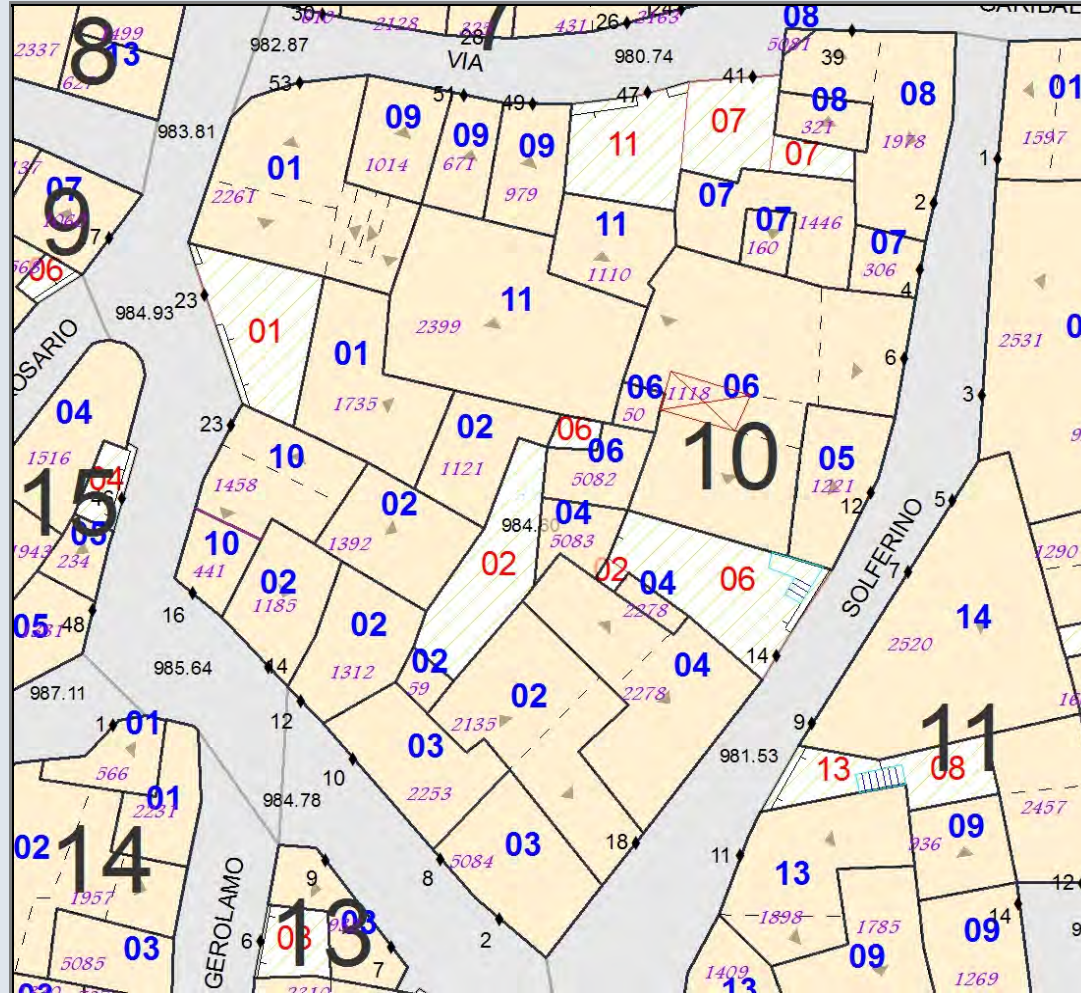


MODALITA' DI INTERVENTO-PRESCRIZIONI-VINCOLI
 Completamento tipo B. Costruzione piano secondo con incremento di altezza non maggiore di 2,50 m. incremento di volume non maggiore di 205,00 mc. Copertura a padiglione e manto in coppi laterizi.


A031004	Stato Attuale	Progetto
Superficie Coperta mq:	94,34	94,34
Pertinenza scoperta mq:	0,00	0,00
H1 Monte m:	8,65	8,65
H2 Valle m:	8,65	8,65
Superficie Totale mq:	94,34	94,34
Incremento Superficie mq:		0,00
Incremento Volume mc:		0,00
Volume Piano Terra mc:	283,01	283,01
Volume Totale mc:	721,92	721,92
Indice Fabbricazione mc/mq:	7,65	7,65
Indice Copertura mq/mq:	1,00	1,00
Sup. Residenziale:	233,01	233,01
Sup. Commerciale:	0,00	0,00
Sup. garage:	30,00	30,00
Altre Sup.non Residenziali:	20,00	20,00
Piani Monte:	3	3
Piani Valle:	3	3
Di cui Piani Seminterrati:	0	0
Di cui Piani Mansarda:	0	0
Strutture Verticali - finiture	Blocchicls	
Strutture Verticali - materiali	Latero-Cemen	
Strutture Orizzontali - materiali	Tinteggiatura	
Infissi	Legno	
Tipo Copertura	Falde	
Manto Copertura	Coppi	
Colore Pareti		
Tipologia:	Contigua	Contigua
Stato Conservaz. Complessivo	Buono	
Dest. Uso Prevalente:	Residenza	
Dest. Uso PT. Monte:	Residenza	
Dest. Uso PT. Valle:	Residenza	
Utilizzo	Disabitato	
N. Alloggi:	1	1
N. Vani:	12	12
Altezza Vani	Adeguate	
N. Famiglie:	0	0
N. Abitanti:	0	0
Titolo:	Proprietà	
Proprietà:	Privata	
Elementi Identitari Superstiti		

COD_UE	A031004	Zona	A	CM	cm	SubZona	supiggiu	Isolato	10	Unità Edilizia	4
Mappali	Foglio Catastale			Età		1961-1975					
Via	VIA SOLFERINO			n. c.	16	SPAZIO PUBBLICO					

CLASSE E TIPO U.U
B2a
MOD. INTERVENTO
COA



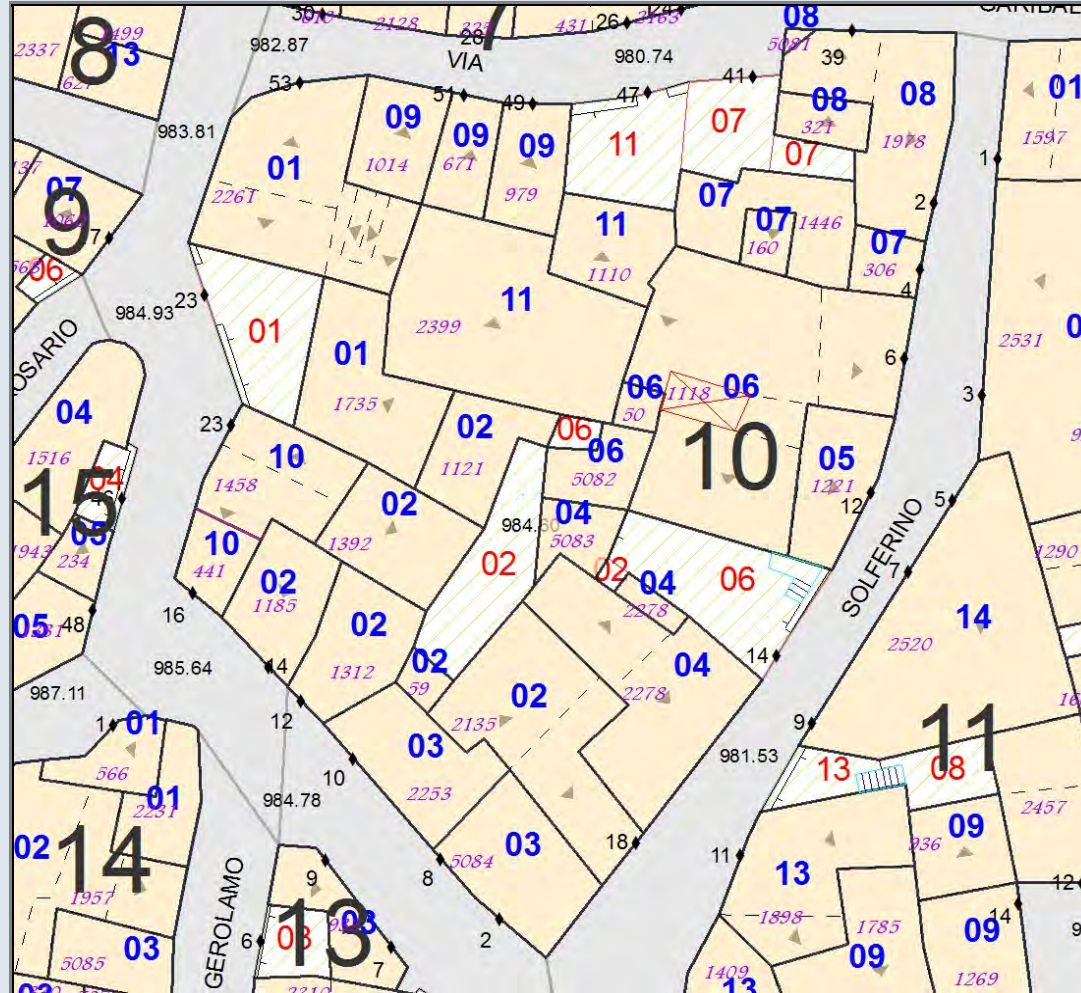

MODALITA' DI INTERVENTO-PRESCRIZIONI-VINCOLI
 Completamento tipo A.



A031005	Stato Attuale	Progetto
Superficie Coperta mq:	30,67	30,67
Pertinenza scoperta mq:	0,00	0,00
H1 Monte m:	5,00	5
H2 Valle m:	5,00	5
Superficie Totale mq:	30,67	30,67
Incremento Superficie mq:		0,00
Incremento Volume mc:		0,00
Volume Piano Terra mc:	85,89	92,02
Volume Totale mc:	153,37	153,37
Indice Fabbricazione mc/mq:	5,00	5,00
Indice Copertura mq/mq:	1,00	1,00
Sup. Residenziale:	49,35	49,35
Sup. Commerciale:	0,00	0,00
Sup. garage:	0,00	0,00
Altre Sup.non Residenziali:	12,00	12,00
Piani Monte:	2	2
Piani Valle:	2	2
Di cui Piani Seminterrati:	0	0
Di cui Piani Mansarda:	0	0
Strutture Verticali - finiture	Pietre	
Strutture Verticali - materiali	Latero-Cemen	
Strutture Orizzontali - materiali	Intonaco	
Infissi	Legno	
Tipo Copertura	Falda Unica	
Manto Copertura	Eternit	
Colore Pareti		
Tipologia:	Contigua	Contigua
Stato Conservaz. Complessivo	Sufficiente	
Dest. Uso Prevalente:	Residenza	
Dest. Uso PT. Monte:	Residenza	
Dest. Uso PT. Valle:	Residenza	
Utilizzo	Disabitato	
N. Alloggi:	1	1
N. Vani:	4	4
Altezza Vani	Adeguate	
N. Famiglie:	0	0
N. Abitanti:	0	0
Titolo:	Proprietà	
Proprietà:	Privata	
Elementi Identitari Superstiti		

COD_UE	A031005	Zona	A	CM	cm	SubZona	supiggiu	Isolato	10	Unità Edilizia	5
Mappali	Foglio Catastale			Età		1901 - 1930					
Via	VIA SOLFERINO			n. c.	12	SPAZIO PUBBLICO					

CLASSE E TIPO U.U
A3
MOD. INTERVENTO
RER

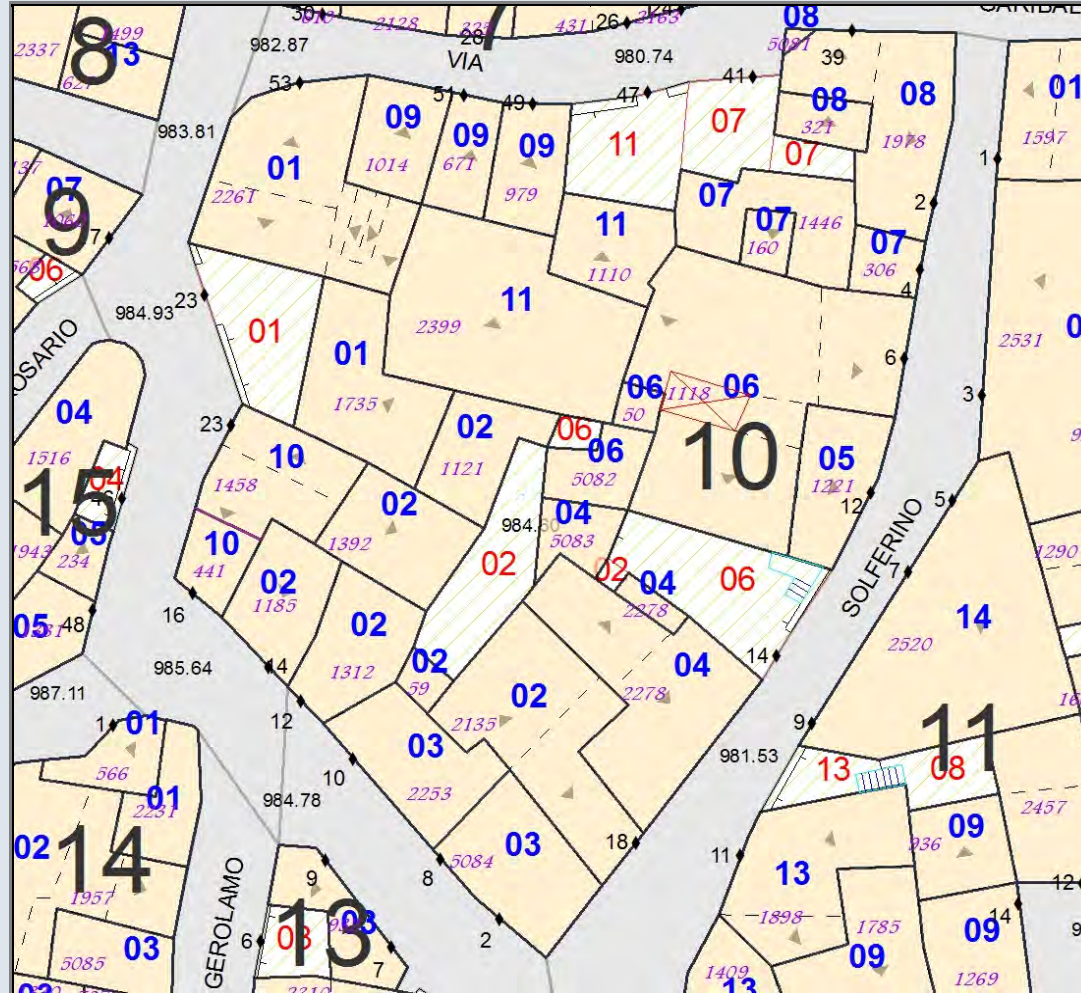


MODALITA' DI INTERVENTO-PRESCRIZIONI-VINCOLI
 Restauro e ristrutturazione. Rimozione della copertura in eternit e sostituzione con manto in coppi laterizi. Completamento della tinteggiatura esterna.

A031006	Stato Attuale	Progetto
Superficie Coperta mq:	172,32	172,32
Pertinenza scoperta mq:	52,30	52,30
H1 Monte m:	9,70	9,7
H2 Valle m:	9,70	9,7
Superficie Totale mq:	224,62	224,62
Incremento Superficie mq:		0,00
Incremento Volume mc:		0,00
Volume Piano Terra mc:	516,97	516,97
Volume Totale mc:	1 526,75	1 526,75
Indice Fabbricazione mc/mq:	6,80	6,80
Indice Copertura mq/mq:	0,77	0,77
Sup. Residenziale:	466,97	466,97
Sup. Commerciale:	0,00	0,00
Sup. garage:	30,00	30,00
Altre Sup.non Residenziali:	20,00	20,00
Piani Monte:	3	3
Piani Valle:	3	3
Di cui Piani Seminterrati:	0	0
Di cui Piani Mansarda:	0	0
Strutture Verticali - finiture	Blocchicks	
Strutture Verticali - materiali	Latero-Cemen	
Strutture Orizzontali - materiali	Tinteggiatura	
Infissi	Misto	
Tipo Copertura	Falde	
Manto Copertura	Coppi	
Colore Pareti		
Tipologia:	Contigua	Contigua
Stato Conservaz.Complessivo	Buono	
Dest. Uso Prevalente:	Residenza	
Dest. Uso PT. Monte:	Residenza	
Dest. Uso PT. Valle:	Residenza	
Utilizzo	Abitato	
N. Alloggi:	2	2
N. Vani:	22	22
Altezza Vani	Adeguate	
N. Famiglie:	1	1
N. Abitanti:	5	5
Titolo:	Proprietà	
Proprietà:	Privata	
Elementi Identitari Superstiti		

COD_UE	A031006	Zona	A	CM	cm	SubZona	supiggiu	Isolato	10	Unità Edilizia	6
Mappali	Foglio Catastale			Età		> 1975					
Via	VIA SOLFERINO				n. c.	6-12		SPAZIO PUBBLICO			

CLASSE E TIPO U.U
B2a
MOD. INTERVENTO
COA

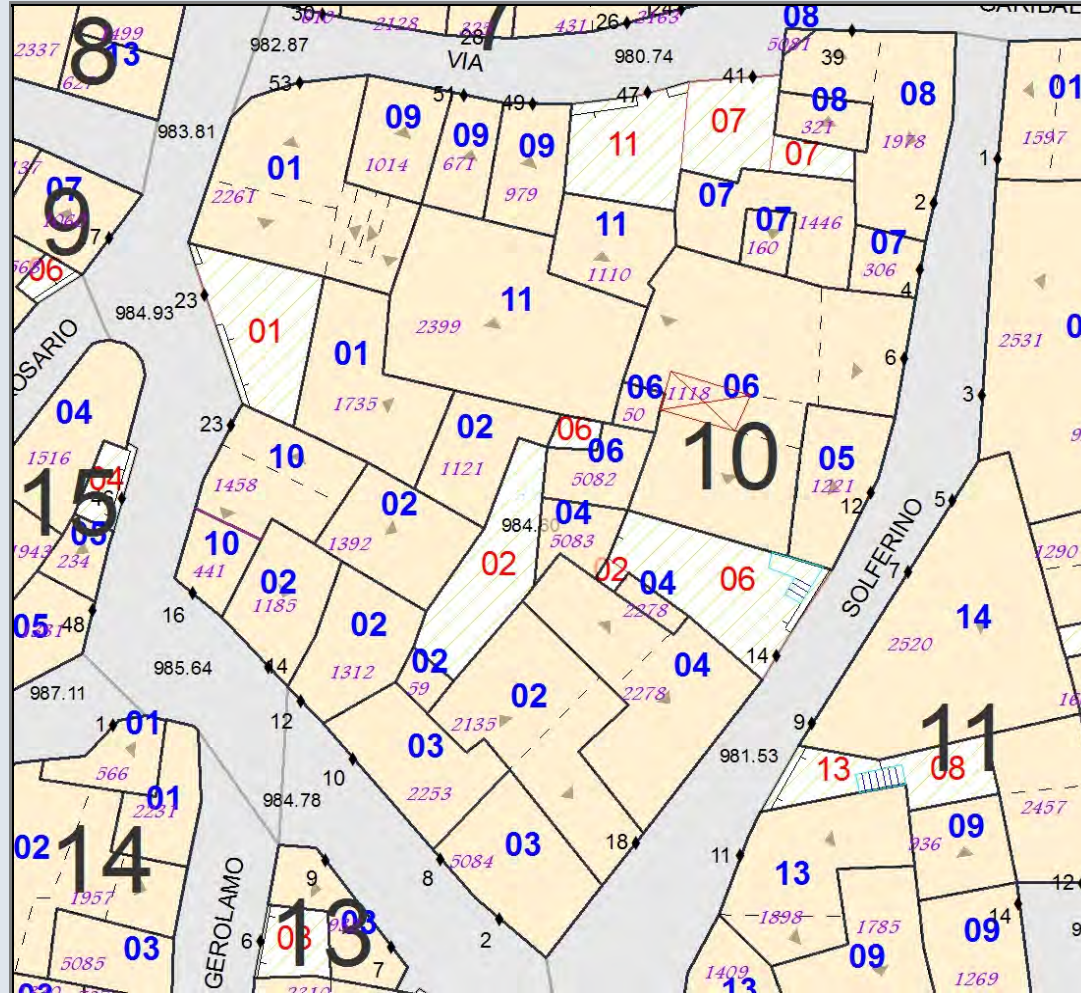


MODALITA' DI INTERVENTO-PRESCRIZIONI-VINCOLI
 Completamento tipo A.

A031007	Stato Attuale	Progetto
Superficie Coperta mq:	57,55	57,55
Pertinenza scoperta mq:	31,39	31,39
H1 Monte m:	5,45	5,45
H2 Valle m:	5,45	5,45
Superficie Totale mq:	88,94	88,94
Incremento Superficie mq:		0,00
Incremento Volume mc:		0,00
Volume Piano Terra mc:	161,13	172,64
Volume Totale mc:	370,27	370,27
Indice Fabbricazione mc/mq:	4,16	4,16
Indice Copertura mq/mq:	0,65	0,65
Sup. Residenziale:	103,09	103,09
Sup. Commerciale:	0,00	0,00
Sup. garage:	0,00	0,00
Altre Sup. non Residenziali:	12,00	12,00
Piani Monte:	2	2
Piani Valle:	2	2
Di cui Piani Seminterrati:	0	0
Di cui Piani Mansarda:	0	0
Strutture Verticali - finiture	Miste	
Strutture Verticali - materiali	Latero-Cemen	
Strutture Orizzontali - materiali	Intonaco	
Infissi	Legno	
Tipo Copertura	Piana	
Manto Copertura	Nessuno	
Colore Pareti		
Tipologia:	Contigua	Contigua
Stato Conservaz. Complessivo	Sufficiente	
Dest. Uso Prevalente:	Residenza	
Dest. Uso PT. Monte:	Residenza	
Dest. Uso PT. Valle:	Residenza	
Utilizzo	Abitato	
N. Alloggi:	1	1
N. Vani:	7	7
Altezza Vani	Adeguate	
N. Famiglie:	1	1
N. Abitanti:	1	1
Titolo:	Proprietà	
Proprietà:	Privata	
Elementi Identitari Superstiti		

COD_UE	A031007	Zona	A	CM	cm	SubZona	supiggiu	Isolato	10	Unità Edilizia	7
Mappali	Foglio Catastale			Età		1961-1975					
Via	VIA SOLFERINO				n. c.	4	SPAZIO PUBBLICO				

CLASSE E TIPO U.U
B2b
MOD. INTERVENTO
COA

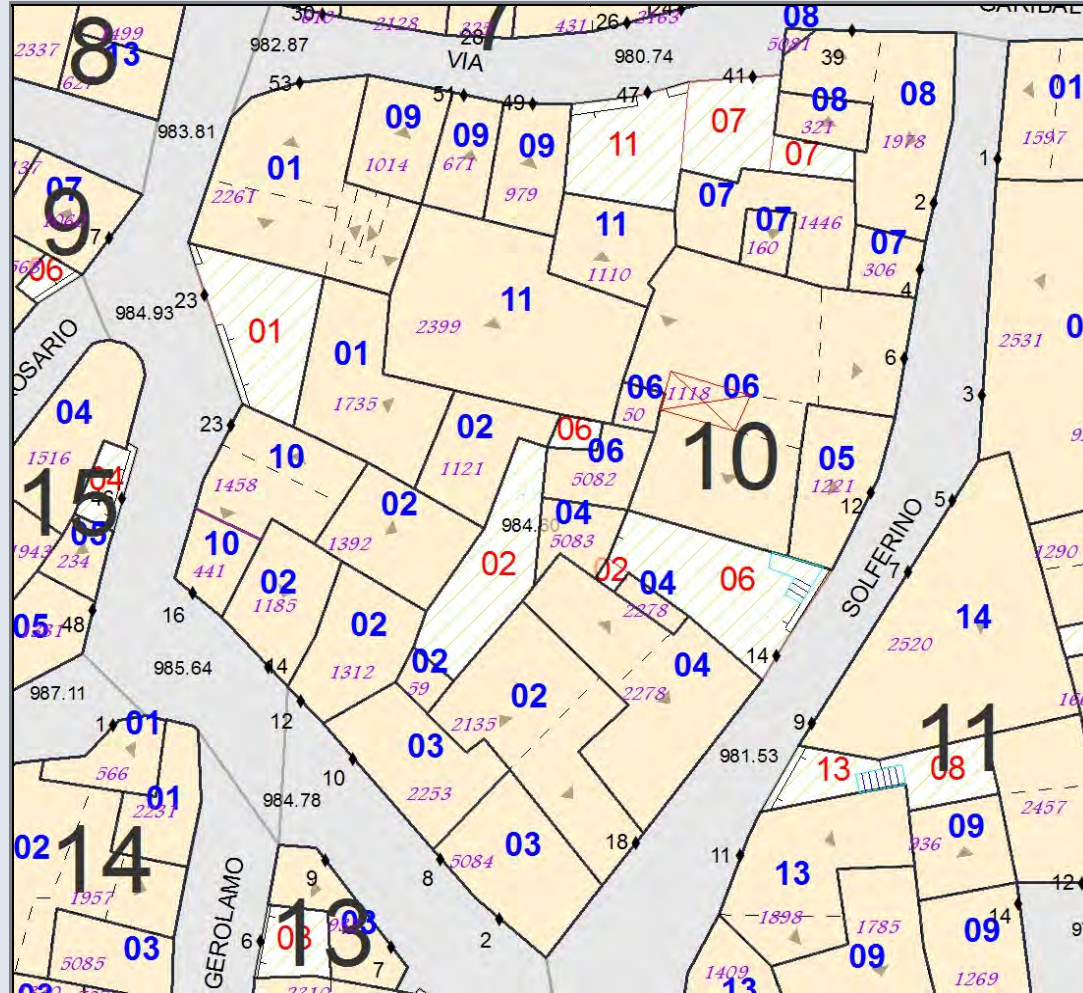


MODALITA' DI INTERVENTO-PRESCRIZIONI-VINCOLI
 Completamento di tipo A. Costruzione sottotetto con incremento di altezza non maggiore di 40,00 cm. Copertura a faldae e manto in coppi laterizi.

A031008	Stato Attuale	Progetto
Superficie Coperta mq:	73,50	73,50
Pertinenza scoperta mq:	0,00	0,00
H1 Monte m:	9,70	9,7
H2 Valle m:	10,00	10
Superficie Totale mq:	73,50	73,50
Incremento Superficie mq:		0,00
Incremento Volume mc:		0,00
Volume Piano Terra mc:	220,49	220,49
Volume Totale mc:	817,53	817,53
Indice Fabbricazione mc/mq:	11,12	11,12
Indice Copertura mq/mq:	1,00	1,00
Sup. Residenziale:	263,99	263,99
Sup. Commerciale:	0,00	0,00
Sup. garage:	0,00	0,00
Altre Sup.non Residenziali:	30,00	30,00
Piani Monte:	4	4
Piani Valle:	4	4
Di cui Piani Seminterrati:	0	0
Di cui Piani Mansarda:	0	0
Strutture Verticali - finiture	Blocchicls	
Strutture Verticali - materiali	Latero-Cemen	
Strutture Orizzontali - materiali	Tinteggiatura	
Infissi	Legno	
Tipo Copertura	Falde	
Manto Copertura	Coppi	
Colore Pareti		
Tipologia:	Contigua	Contigua
Stato Conservaz.Complessivo	Buono	
Dest. Uso Prevalente:	Residenza	
Dest. Uso PT. Monte:	Residenza	
Dest. Uso PT. Valle:	Residenza	
Utilizzo	Abitato	
N. Alloggi:	1	1
N. Vani:	13	13
Altezza Vani	Adeguate	
N. Famiglie:	2	2
N. Abitanti:	5	5
Titolo:	Proprietà	
Proprietà:	Privata	
Elementi Identitari Superstiti		

COD_UE	A031008	Zona	A	CM	cm	SubZona	supiggiu	Isolato	10	Unità Edilizia	8	
Mappali	Foglio Catastale			Età		1961-1975						
Via	VIA GARIBALDI					n. c.	39	SPAZIO PUBBLICO				
Via	VIA SOLFERINO					n. c.	2					

CLASSE E TIPO U.U
B2a
MOD. INTERVENTO
COA


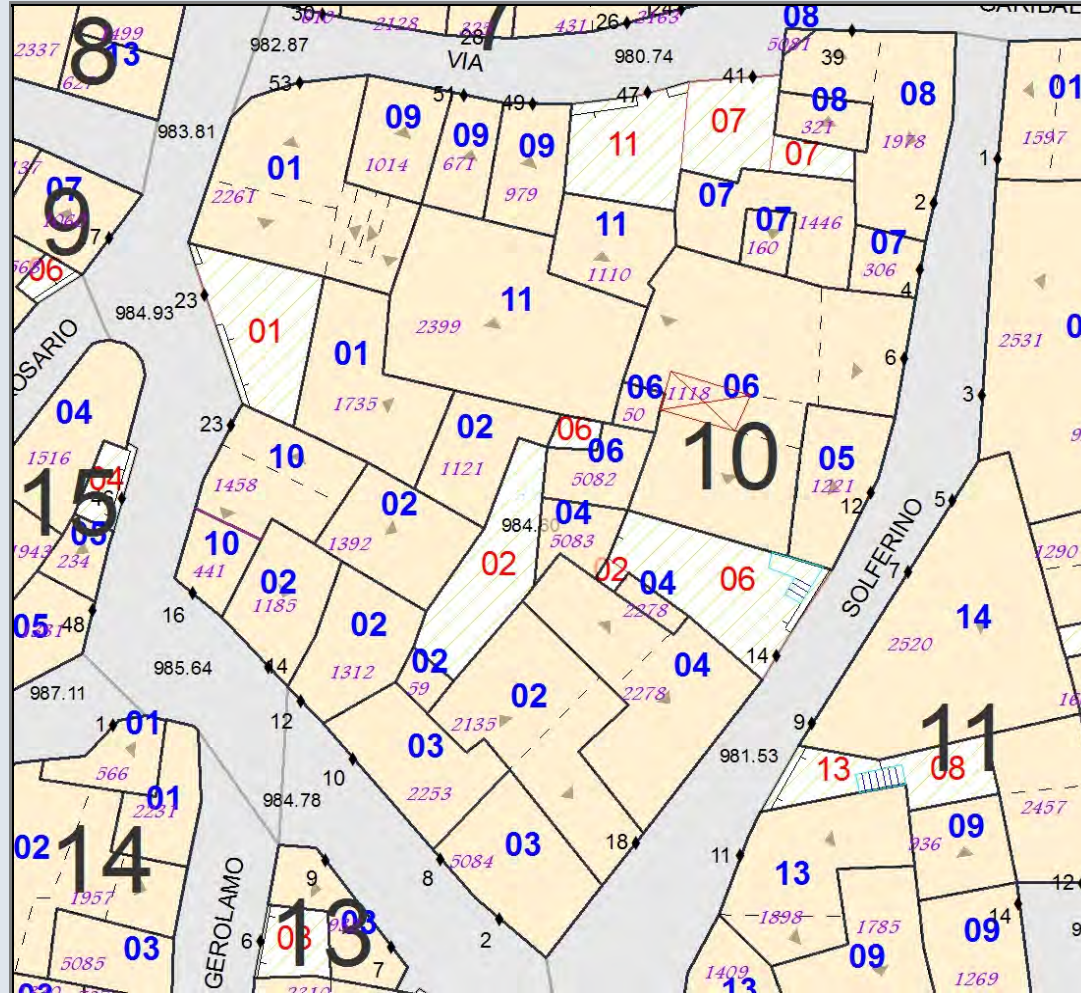


MODALITA' DI INTERVENTO-PRESCRIZIONI-VINCOLI
Completamento tipo A.

A031009	Stato Attuale	Progetto
Superficie Coperta mq:	68,64	68,64
Pertinenza scoperta mq:	0,00	0,00
H1 Monte m:	9,70	9,7
H2 Valle m:	3,00	3
Superficie Totale mq:	68,64	68,64
Incremento Superficie mq:		0,00
Incremento Volume mc:		0,00
Volume Piano Terra mc:	192,18	205,91
Volume Totale mc:	376,77	376,77
Indice Fabbricazione mc/mq:	5,49	5,49
Indice Copertura mq/mq:	1,00	1,00
Sup. Residenziale:	97,91	97,91
Sup. Commerciale:	0,00	0,00
Sup. garage:	24,00	24,00
Altre Sup.non Residenziali:	0,00	0,00
Piani Monte:	3	3
Piani Valle:	3	3
Di cui Piani Seminterrati:	0	0
Di cui Piani Mansarda:	0	0
Strutture Verticali - finiture	Blocchicls	
Strutture Verticali - materiali	Latero-Cemen	
Strutture Orizzontali - materiali	Intonaco	
Infissi	Misto	
Tipo Copertura	Mista	
Manto Copertura	Misto	
Colore Pareti		
Tipologia:	Contigua	Contigua
Stato Conservaz.Complexivo	Mediocre	
Dest. Uso Prevalente:	Residenza	
Dest. Uso PT. Monte:	Garage-Depos	
Dest. Uso PT. Valle:	Garage-Depos	
Utilizzo	Disabitato	
N. Alloggi:	1	1
N. Vani:	8	8
Altezza Vani	Adeguate	
N. Famiglie:	0	0
N. Abitanti:	0	0
Titolo:	Proprietà	
Proprietà:	Privata	
Elementi Identitari Superstiti		

COD_UE	A031009	Zona	A	CM	cm	SubZona	supiggiu	Isolato	10	Unità Edilizia	9
Mappali	Foglio Catastale			Età		1901 - 1930					
Via	VIA GARIBALDI			n. c.		49-51		SPAZIO PUBBLICO			

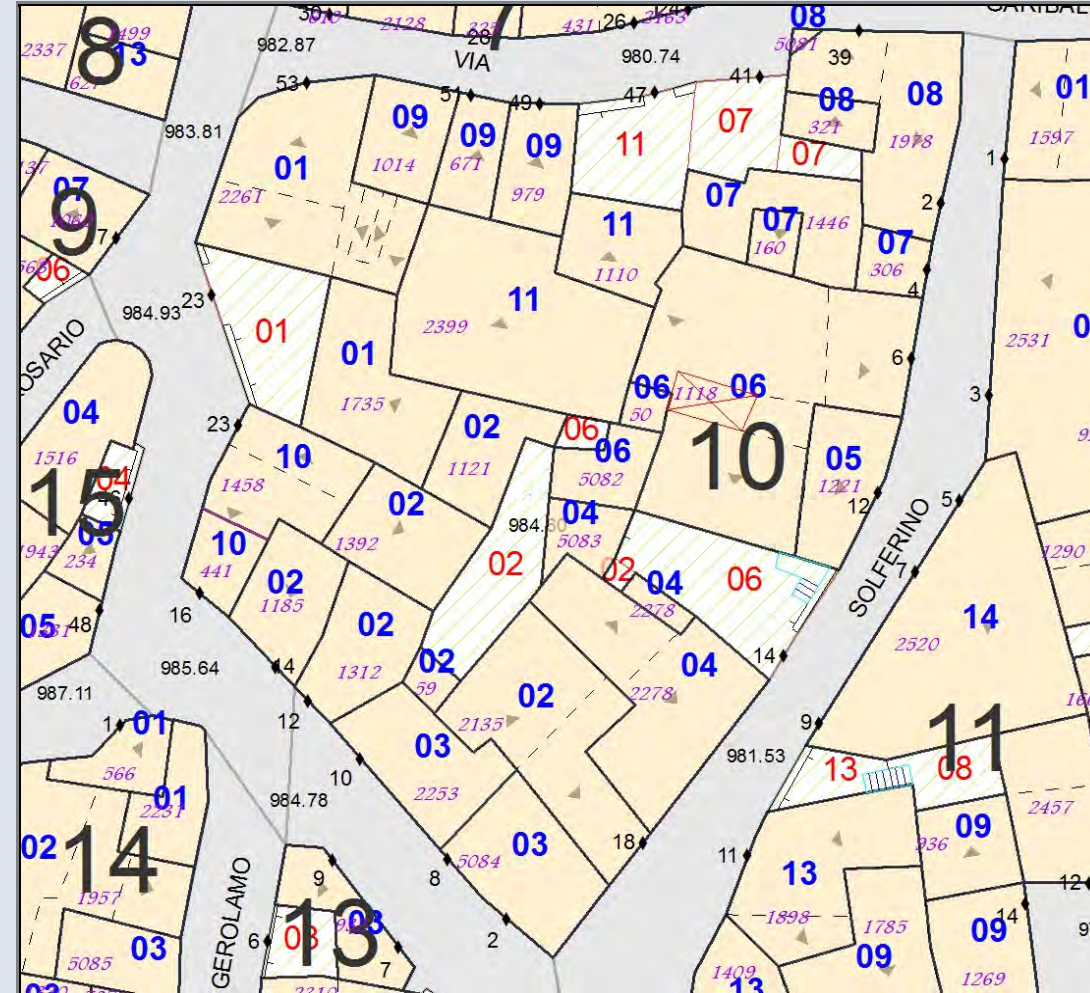
CLASSE E TIPO U.U
A3
MOD. INTERVENTO
RER



MODALITA' DI INTERVENTO-PRESCRIZIONI-VINCOLI
 Restauro e ristrutturazione. Completamento intonaco e tinteggiatura esterna

A031010	Stato Attuale	Progetto
Superficie Coperta mq:	52,75	52,75
Pertinenza scoperta mq:	0,00	0,00
H1 Monte m:	2,00	2
H2 Valle m:	4,10	4,1
Superficie Totale mq:	52,75	52,75
Incremento Superficie mq:		0,00
Incremento Volume mc:		0,00
Volume Piano Terra mc:	142,44	142,44
Volume Totale mc:	186,50	186,50
Indice Fabbricazione mc/mq:	3,54	3,54
Indice Copertura mq/mq:	1,00	1,00
Sup. Residenziale:	0,00	52,00
Sup. Commerciale:	0,00	0,00
Sup. garage:	0,00	0,00
Altre Sup.non Residenziali:	52,75	52,75
Piani Monte:	1	1
Piani Valle:	1	1
Di cui Piani Seminterrati:	0	0
Di cui Piani Mansarda:	0	0
Strutture Verticali - finiture	Pietre	
Strutture Verticali - materiali	Legno	
Strutture Orizzontali - materiali	Pietra	
Infissi	Legno	Legno
Tipo Copertura	Falde	Falda Doppia
Manto Copertura	Coppi	Coppi
Colore Pareti		
Tipologia:	Contigua	Contigua
Stato Conservaz. Complessivo	Scarso	
Dest. Uso Prevalente:	Deposito-Mag	
Dest. Uso PT. Monte:	Deposito-Mag	
Dest. Uso PT. Valle:	Deposito-Mag	
Utilizzo	Disabitato	
N. Alloggi:	0	1
N. Vani:	4	4
Altezza Vani	Adeguate	
N. Famiglie:	0	1
N. Abitanti:	0	2
Titolo:	Proprietà	
Proprietà:	Privata	
Elementi Identitari Superstiti	I	I

COD_UE	A031010	Zona	A	CM	cm	SubZona	supiggiu	Isolato	10	Unità Edilizia	10
Mappali	Foglio Catastale			Età		< 1900					
Via	VIA SPANU				n. c.	23-16		SPAZIO PUBBLICO			



MODALITA' DI INTERVENTO-PRESCRIZIONI-VINCOLI

Restauro tipologico.

CLASSE E TIPO U.U

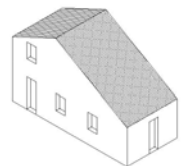
A2

MOD. INTERVENTO

RET



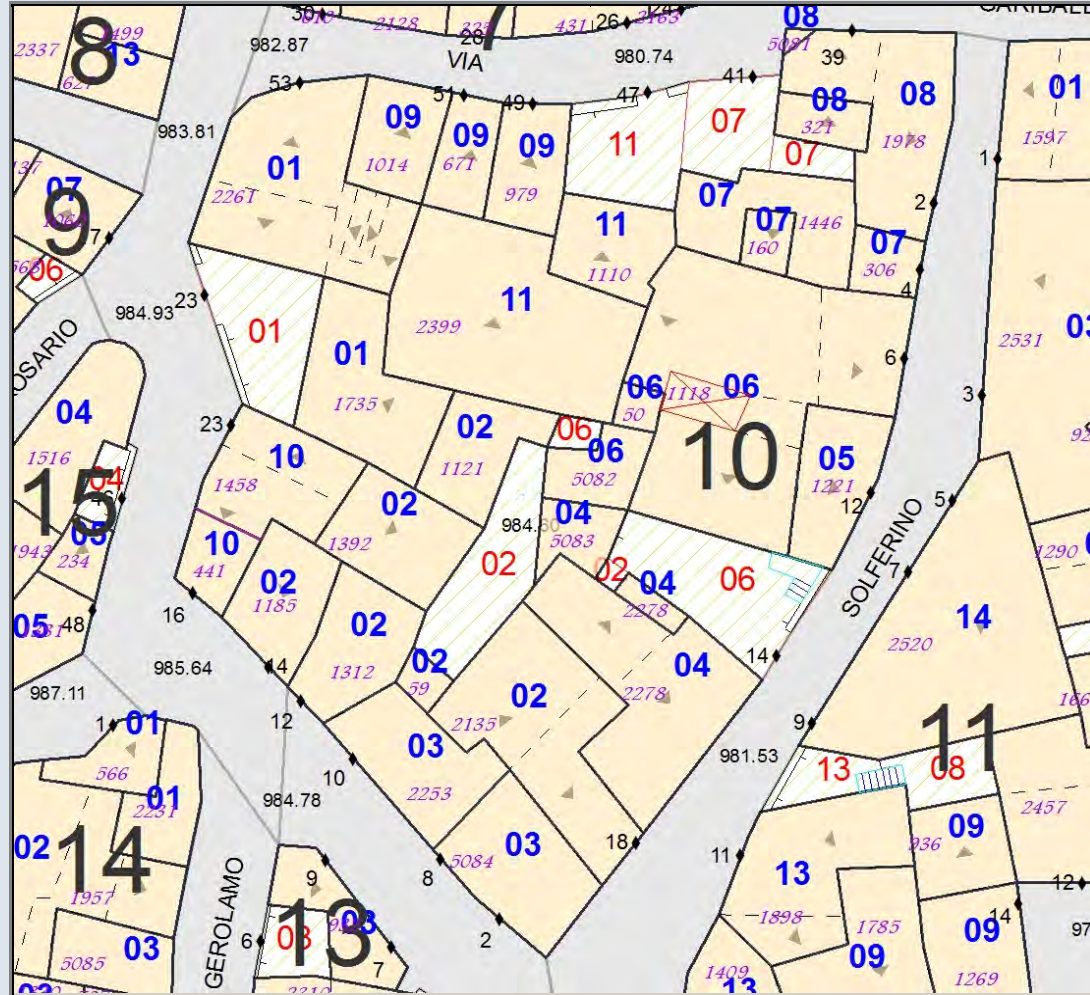
Tre cellule con sviluppo in larghezza su due livelli



A031011	Stato Attuale	Progetto
Superficie Coperta mq:	130,51	130,51
Pertinenza scoperta mq:	33,33	33,33
H1 Monte m:	9,10	9,1
H2 Valle m:	9,10	9,1
Superficie Totale mq:	163,84	163,84
Incremento Superficie mq:		0,00
Incremento Volume mc:		0,00
Volume Piano Terra mc:	391,54	391,54
Volume Totale mc:	1 126,54	1 126,54
Indice Fabbricazione mc/mq:	6,88	6,88
Indice Copertura mq/mq:	0,80	0,80
Sup. Residenziale:	371,54	371,54
Sup. Commerciale:	0,00	0,00
Sup. garage:	0,00	0,00
Altre Sup.non Residenziali:	20,00	20,00
Piani Monte:	3	3
Piani Valle:	3	3
Di cui Piani Seminterrati:		
Di cui Piani Mansarda:		
Strutture Verticali - finiture	Blocchicls	
Strutture Verticali - materiali	Latero-Cemen	
Strutture Orizzontali - materiali	Tinteggiatura	
Infissi	Legno	
Tipo Copertura	Falde	
Manto Copertura	Coppi	
Colore Pareti		
Tipologia:	Corte	Corte
Stato Conservaz.Complexivo	Buono	
Dest. Uso Prevalente:	Residenza	
Dest. Uso PT. Monte:	Residenza	
Dest. Uso PT. Valle:	Residenza	
Utilizzo	Disabitato	
N. Alloggi:	1	1
N. Vani:	15	15
Altezza Vani	Adeguata	
N. Famiglie:	0	0
N. Abitanti:	0	0
Titolo:	Proprietà	
Proprietà:	Privata	
Elementi Identitari Superstiti		

COD_UE	A031011	Zona	A	CM	cm	SubZona	supiggiu	Isolato	10	Unità Edilizia	11
Mappali	Foglio Catastale			Età		> 1975					
Via	VIA GARIBALDI			n. c.		47		SPAZIO PUBBLICO			

CLASSE E TIPO U.U
B2a
MOD. INTERVENTO
COA

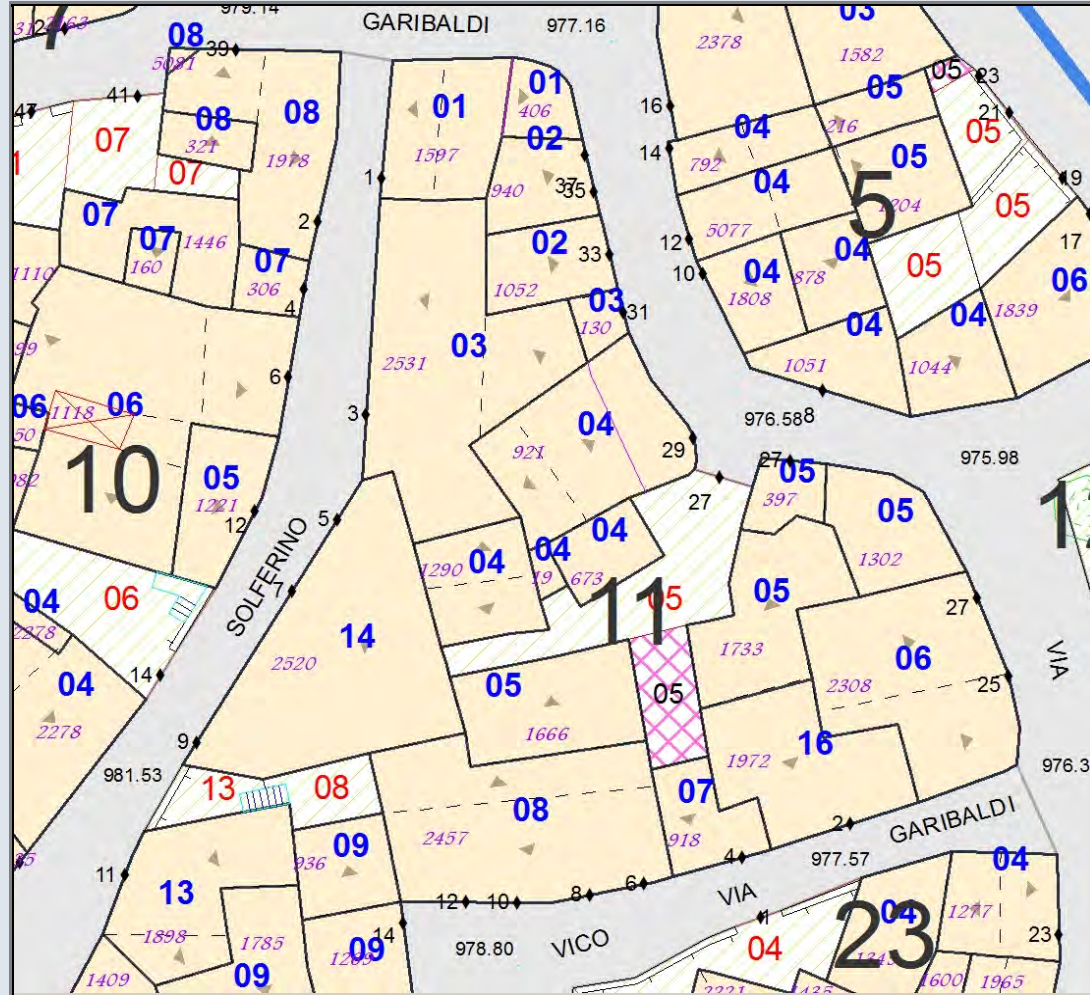


MODALITA' DI INTERVENTO-PRESCRIZIONI-VINCOLI
Completamento tipo A.

A031101	Stato Attuale	Progetto
Superficie Coperta mq:	57,22	57,22
Pertinenza scoperta mq:	0,00	0,00
H1 Monte m:	5,40	5,4
H2 Valle m:	6,20	6,2
Superficie Totale mq:	57,22	57,22
Incremento Superficie mq:		0,00
Incremento Volume mc:		0,00
Volume Piano Terra mc:	171,66	171,66
Volume Totale mc:	368,04	368,04
Indice Fabbricazione mc/mq:	6,43	6,43
Indice Copertura mq/mq:	1,00	1,00
Sup. Residenziale:	151,66	151,66
Sup. Commerciale:	0,00	0,00
Sup. garage:	0,00	0,00
Altre Sup.non Residenziali:	0,00	0,00
Piani Monte:	3	3
Piani Valle:	3	3
Di cui Piani Seminterrati:	0	0
Di cui Piani Mansarda:	0	0
Strutture Verticali - finiture	Pietre	
Strutture Verticali - materiali	Legno	
Strutture Orizzontali - materiali	Intonaco	
Infissi	Legno	
Tipo Copertura	Falde	
Manto Copertura	Coppi	
Colore Pareti		
Tipologia:	Contigua	Contigua
Stato Conservaz. Complessivo	Sufficiente	
Dest. Uso Prevalente:	Residenza	
Dest. Uso PT. Monte:	Residenza	
Dest. Uso PT. Valle:	Residenza	
Utilizzo	Abitato	
N. Alloggi:	1	1
N. Vani:	9	9
Altezza Vani	Adeguate	
N. Famiglie:	1	1
N. Abitanti:	1	1
Titolo:	Proprietà	
Proprietà:	Privata	
Elementi Identitari Superstiti	I	I

COD_UE	A031101	Zona	A	CM	cm	SubZona	supiggiu	Isolato	11	Unità Edilizia	1
Mappali	Foglio Catastale			Età		< 1900					
Via	VIA GARIBALDI				n. c.		SPAZIO PUBBLICO				
Via	VIA SOLFERINO				n. c.		1				

CLASSE E TIPO U.U
A2
MOD. INTERVENTO
RET

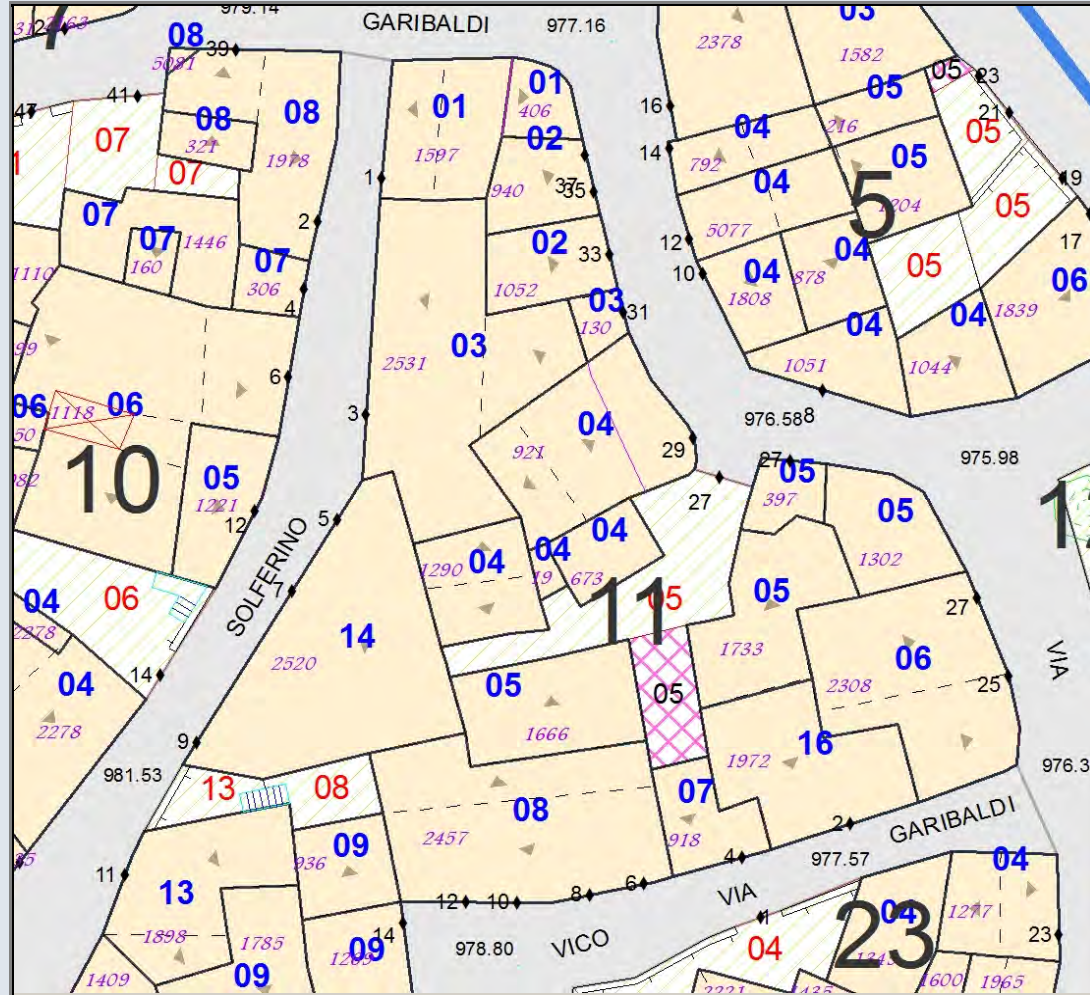


MODALITA' DI INTERVENTO-PRESCRIZIONI-VINCOLI
 Restauro con vincolo tipologico. Restauro della copertura e consolidamento delle murature.

A031102	Stato Attuale	Progetto
Superficie Coperta mq:	50,13	50,13
Pertinenza scoperta mq:	0,00	0,00
H1 Monte m:	2,35	4,85
H2 Valle m:	4,85	4,85
Superficie Totale mq:	50,13	50,13
Incremento Superficie mq:		0,00
Incremento Volume mc:		60,00
Volume Piano Terra mc:	150,39	140,36
Volume Totale mc:	184,07	244,07
Indice Fabbricazione mc/mq:	3,67	4,87
Indice Copertura mq/mq:	1,00	1,00
Sup. Residenziale:	0,00	74,00
Sup. Commerciale:	0,00	0,00
Sup. garage:	26,00	26,00
Altre Sup.non Residenziali:	50,26	50,26
Piani Monte:	1	2
Piani Valle:	2	2
Di cui Piani Seminterrati:	0	0
Di cui Piani Mansarda:	0	0
Strutture Verticali - finiture	Miste	
Strutture Verticali - materiali	Misto	
Strutture Orizzontali - materiali	Misto	
Infissi	Misto	Legno
Tipo Copertura	Falda Unica	Falda Unica
Manto Copertura	Coppi	Coppi
Colore Pareti		
Tipologia:	Contigua	Contigua
Stato Conservaz. Complessivo	Mediocre	
Dest. Uso Prevalente:	Altro	
Dest. Uso PT. Monte:	Altro	
Dest. Uso PT. Valle:	Altro	
Utilizzo	Disabitato	
N. Alloggi:	0	1
N. Vani:	3	7
Altezza Vani	Adeguate	
N. Famiglie:	0	1
N. Abitanti:	0	2
Titolo:	Proprietà	
Proprietà:	Privata	
Elementi Identitari Superstiti		

COD_UE	A031102	Zona	A	CM	cm	SubZona	supiggiu	Isolato	11	Unità Edilizia	2
Mappali	Foglio Catastale			Età		1931 - 1950					
Via	VIA GARIBALDI			n. c.		33-37		SPAZIO PUBBLICO			

CLASSE E TIPO U.U
B3
MOD. INTERVENTO
COB

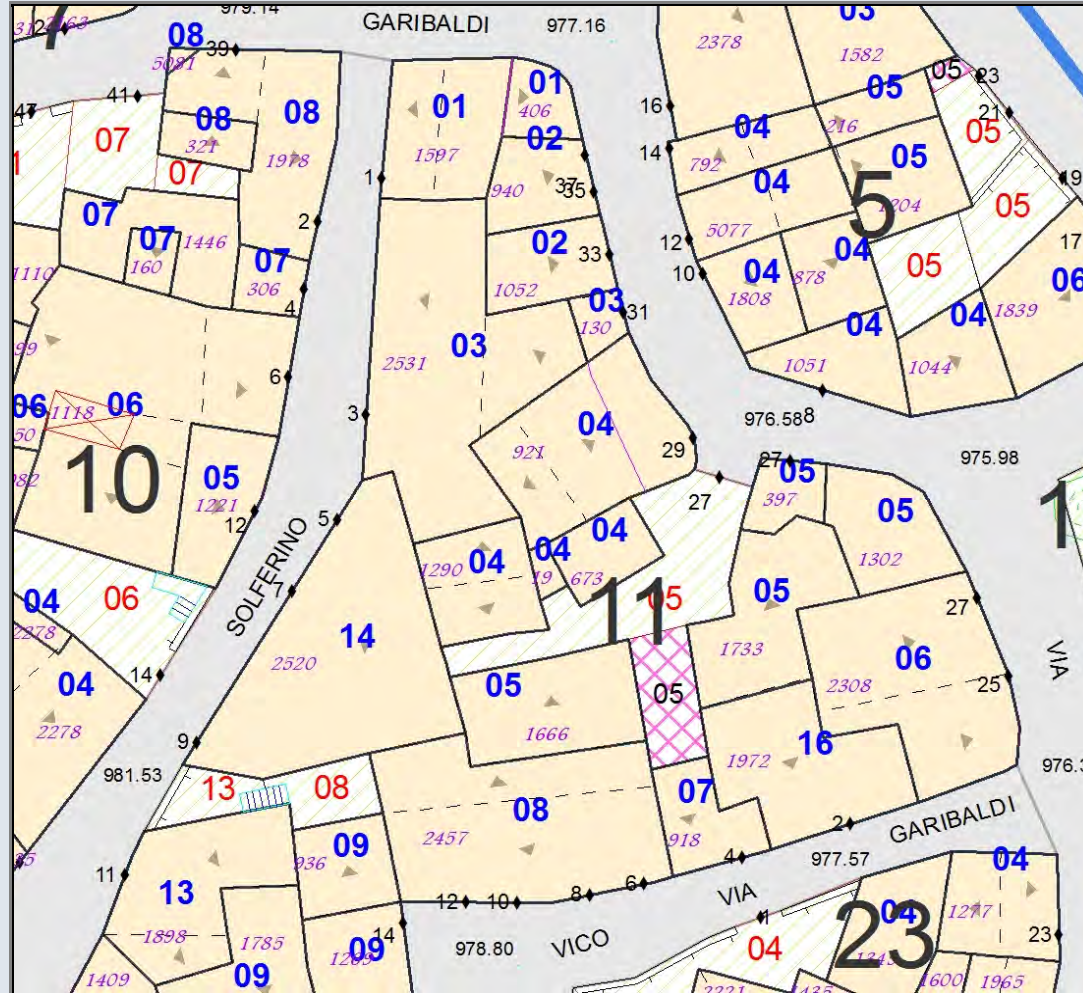


MODALITA' DI INTERVENTO-PRESCRIZIONI-VINCOLI
 Completamento tipo B. Costruzione del piano primo sulla uv 940 con altezza di gronda non maggiore di 4,85 m (come UV 1052), incremento di volume non maggiore di 60 mc. Copertura a falda unica a e manto in coppi laterizzi. Realizzazione dell'intonaco e della tinteggiatura della facciata.

A031103	Stato Attuale	Progetto
Superficie Coperta mq:	133,10	133,10
Pertinenza scoperta mq:	0,00	0,00
H1 Monte m:	6,90	6,9
H2 Valle m:	7,00	7
Superficie Totale mq:	133,10	133,10
Incremento Superficie mq:		0,00
Incremento Volume mc:		0,00
Volume Piano Terra mc:	399,29	399,29
Volume Totale mc:	1 270,28	1 270,28
Indice Fabbricazione mc/mq:	9,54	9,54
Indice Copertura mq/mq:	1,00	1,00
Sup. Residenziale:	266,29	266,29
Sup. Commerciale:	0,00	0,00
Sup. garage:	30,00	30,00
Altre Sup.non Residenziali:	103,00	103,00
Piani Monte:	3	3
Piani Valle:	3	3
Di cui Piani Seminterrati:	0	0
Di cui Piani Mansarda:	0	0
Strutture Verticali - finiture	Blocchicls	
Strutture Verticali - materiali	Latero-Cemen	
Strutture Orizzontali - materiali	Tinteggiatura	
Infissi	Misto	
Tipo Copertura	Falde	
Manto Copertura	Coppi	
Colore Pareti		
Tipologia:	Contigua	Contigua
Stato Conservaz.Complexivo	Buono	
Dest. Uso Prevalente:	Residenza	
Dest. Uso PT. Monte:	Garage	
Dest. Uso PT. Valle:	Residenza	
Utilizzo	Abitato	
N. Alloggi:	1	1
N. Vani:	18	18
Altezza Vani	Adeguata	
N. Famiglie:	1	1
N. Abitanti:	2	2
Titolo:	Proprietà	
Proprietà:	Privata	
Elementi Identitari Superstiti		

COD_UE	A031103	Zona	A	CM	cm	SubZona	supiggiu	Isolato	11	Unità Edilizia	3
Mappali	Foglio Catastale			Età		1951 - 1960					
Via	VIA GARIBALDI					n. c.	31	SPAZIO PUBBLICO			
Via	VIA SOLFERINO					n. c.	3				

CLASSE E TIPO U.U
B2a
MOD. INTERVENTO
COA

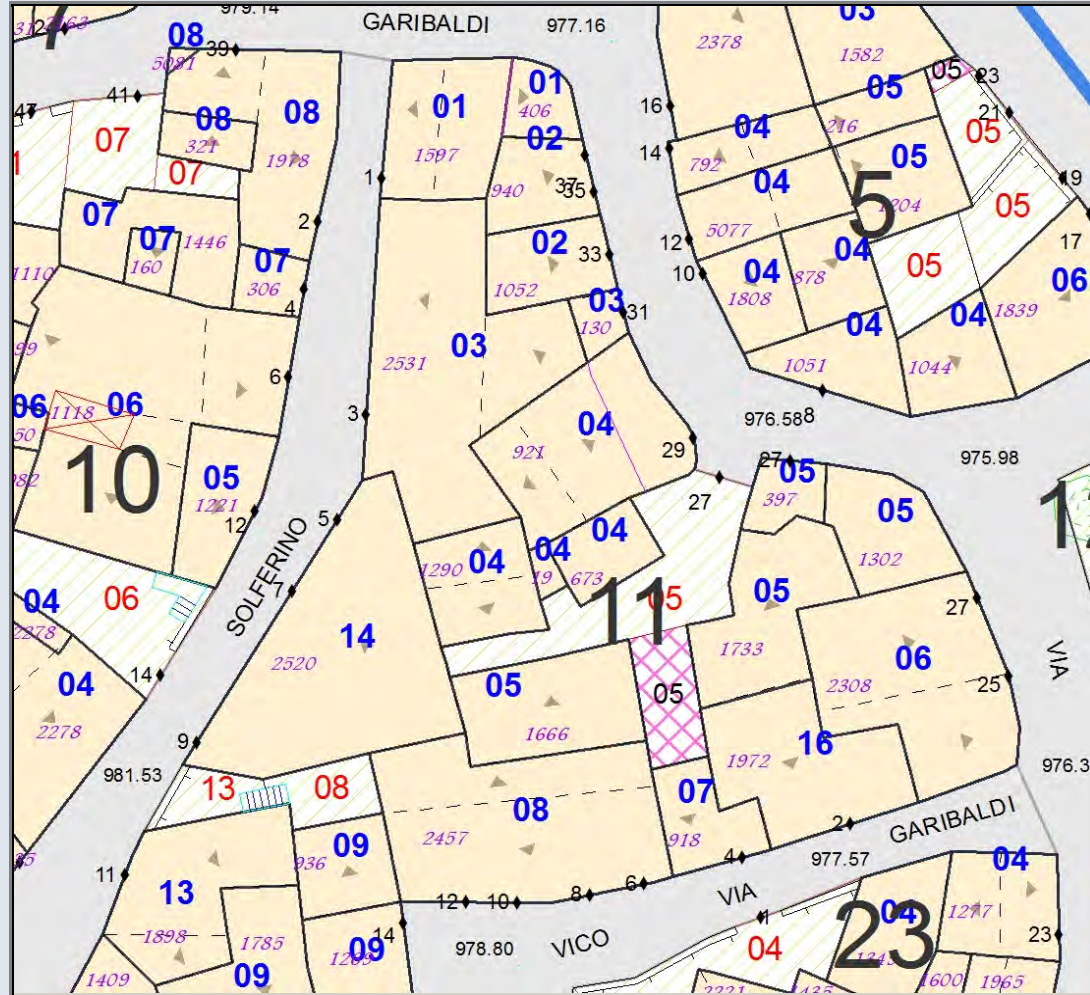


MODALITA' DI INTERVENTO-PRESCRIZIONI-VINCOLI
 Completamento tipo A.



A031104	Stato Attuale	Progetto
Superficie Coperta mq:	124,98	124,98
Pertinenza scoperta mq:	0,00	0,00
H1 Monte m:	3,10	3,1
H2 Valle m:	6,60	6,6
Superficie Totale mq:	124,98	124,98
Incremento Superficie mq:		0,00
Incremento Volume mc:		0,00
Volume Piano Terra mc:	374,94	374,94
Volume Totale mc:	558,74	558,74
Indice Fabbricazione mc/mq:	4,47	4,47
Indice Copertura mq/mq:	1,00	1,00
Sup. Residenziale:	0,00	0,00
Sup. Commerciale:	0,00	0,00
Sup. garage:	18,00	18,00
Altre Sup. non Residenziali:	161,96	161,96
Piani Monte:	1	1
Piani Valle:	2	2
Di cui Piani Seminterrati:	0	0
Di cui Piani Mansarda:	0	0
Strutture Verticali - finiture	Miste	
Strutture Verticali - materiali	Misto	
Strutture Orizzontali - materiali	Misto	
Infissi	Misto	
Tipo Copertura	Mista	
Manto Copertura	Misto	
Colore Pareti		
Tipologia:	Corte	Corte
Stato Conservaz. Complessivo	Mediocre	
Dest. Uso Prevalente:	Garage-Depos	
Dest. Uso PT. Monte:	Deposito-Mag	
Dest. Uso PT. Valle:	Deposito-Mag	
Utilizzo	Disabitato	
N. Alloggi:	0	0
N. Vani:	7	7
Altezza Vani	Adeguate	
N. Famiglie:	0	0
N. Abitanti:	0	0
Titolo:	Proprietà	
Proprietà:	Privata	
Elementi Identitari Superstiti	I	I

COD_UE	A031104	Zona	A	CM	cm	SubZona	supiggiu	Isolato	11	Unità Edilizia	4
Mappali	Foglio Catastale			Età		< 1900					
Via	VIA GARIBALDI			n. c.		29		SPAZIO PUBBLICO			



MODALITA' DI INTERVENTO-PRESCRIZIONI-VINCOLI

Restauro e ristrutturazione. Restauro tipologico della UV 921. Costruzione sottotetto sulla UV 673 con incremento di altezza di gronda non maggiore di 40.00 cm, copertura a falda unica con gronda sul cortile e manto in coppi laterizi, realizzazione dell'intonaco e della tinteggiatura della facciata.

CLASSE E TIPO U.U

A3

MOD. INTERVENTO

RER




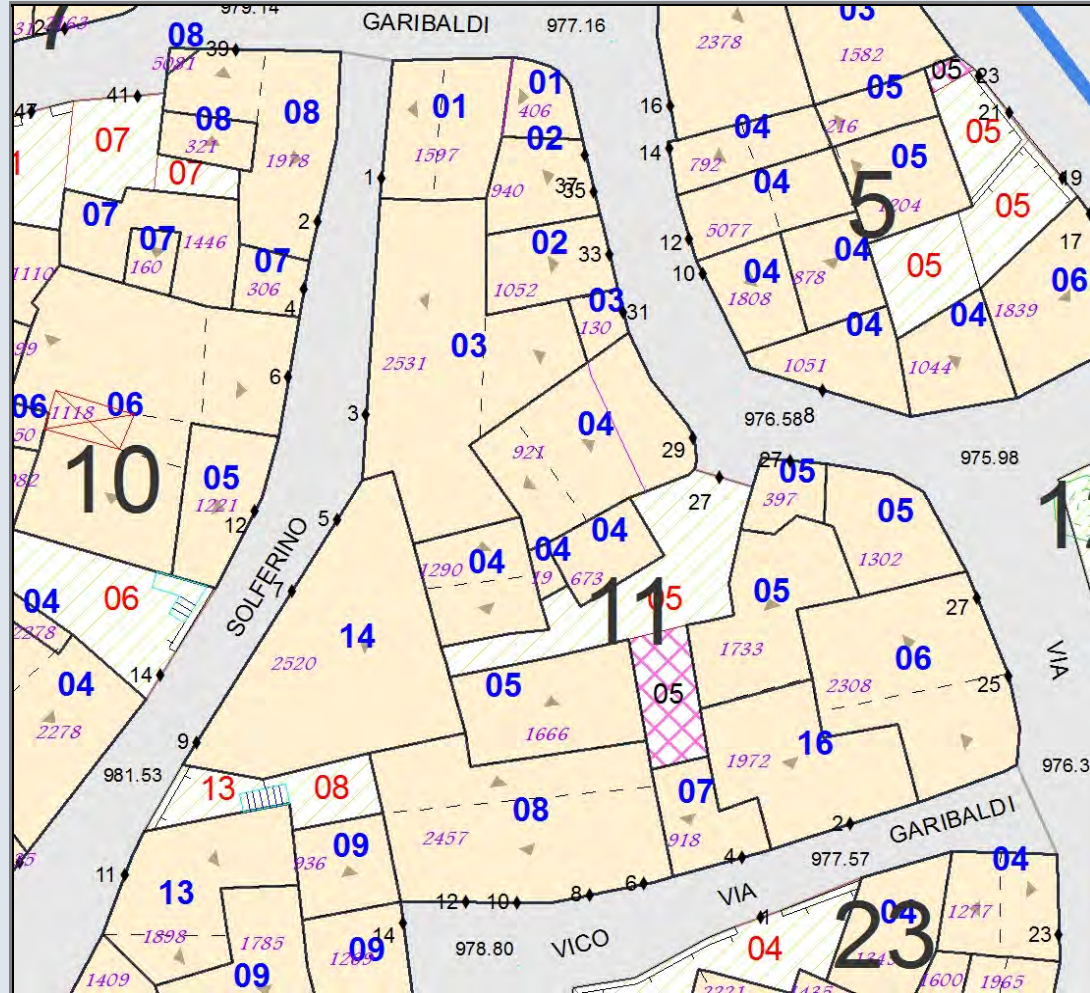
Monocellula con sviluppo in larghezza su un livello



A031105	Stato Attuale	Progetto
Superficie Coperta mq:	164,67	143,00
Pertinenza scoperta mq:	60,63	82,30
H1 Monte m:	5,75	8
H2 Valle m:	7,30	8
Superficie Totale mq:	225,31	225,31
Incremento Superficie mq:		-21,67
Incremento Volume mc:		0,00
Volume Piano Terra mc:	358,06	328,19
Volume Totale mc:	782,12	782,12
Indice Fabbricazione mc/mq:	3,47	3,47
Indice Copertura mq/mq:	0,73	0,63
Sup. Residenziale:	92,66	92,66
Sup. Commerciale:	0,00	0,00
Sup. garage:	0,00	0,00
Altre Sup.non Residenziali:	146,79	146,79
Piani Monte:	2	3
Piani Valle:	2	3
Di cui Piani Seminterrati:	0	0
Di cui Piani Mansarda:	0	0
Strutture Verticali - finiture	Miste	
Strutture Verticali - materiali	Misto	
Strutture Orizzontali - materiali	Misto	
Infissi	Legno	Legno
Tipo Copertura	Falde	Falda Doppia
Manto Copertura	Coppi	Coppi
Colore Pareti		
Tipologia:	Corte	Corte
Stato Conservaz.Complessivo	Scarso	
Dest. Uso Prevalente:	Residenza	
Dest. Uso PT. Monte:	Residenza	
Dest. Uso PT. Valle:	Deposito-Mag	
Utilizzo	Disabitato	
N. Alloggi:	1	1
N. Vani:	8	16
Altezza Vani	Adeguata	
N. Famiglie:	0	1
N. Abitanti:	0	4
Titolo:	Proprietà	
Proprietà:	Privata	
Elementi Identitari Superstiti	I	

COD_UE	A031105	Zona	A	CM	cm	SubZona	supiggiu	Isolato	11	Unità Edilizia	5
Mappali	Foglio Catastale			Età		1901 - 1930					
Via	VIA GARIBALDI				n. c.	27		SPAZIO PUBBLICO			

CLASSE E TIPO U.U
B5
MOD. INTERVENTO
SOS

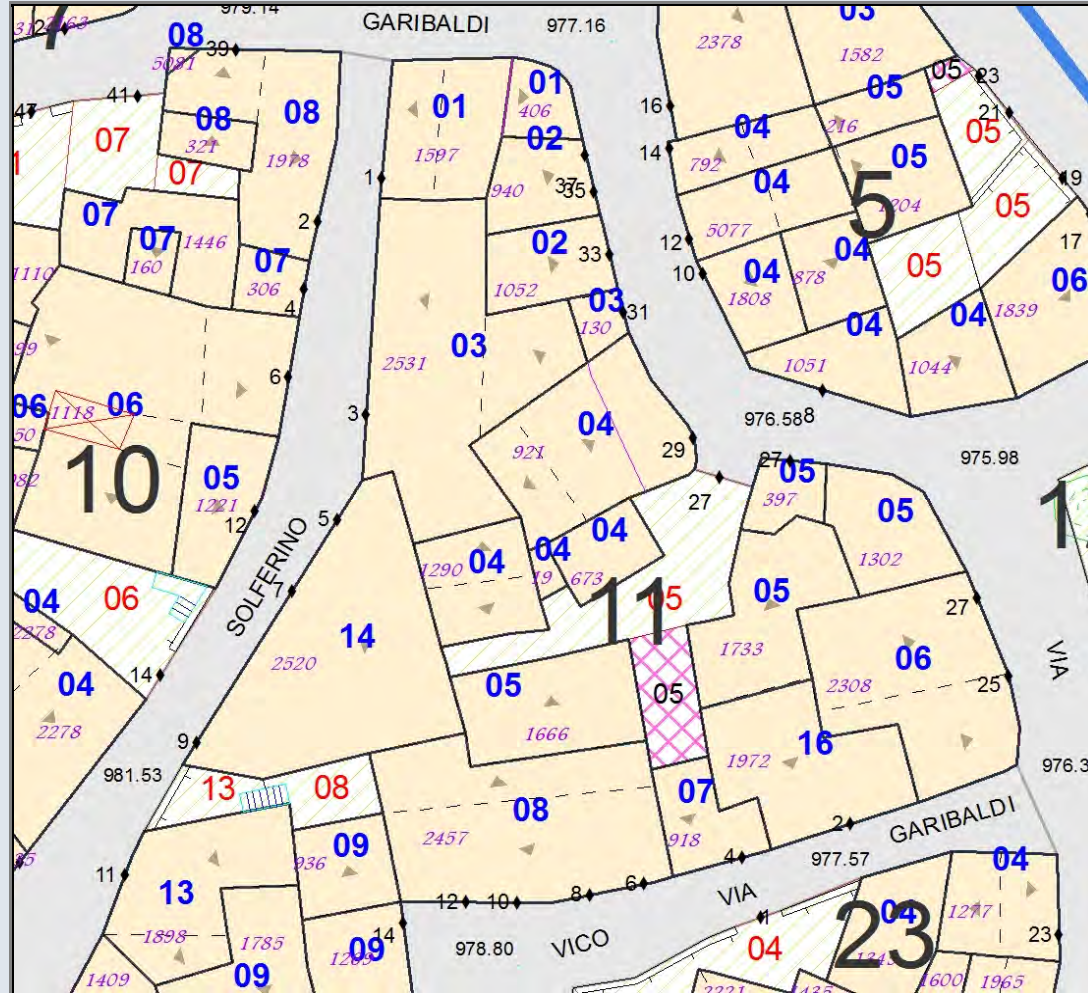


MODALITA' DI INTERVENTO-PRESCRIZIONI-VINCOLI
 Sostituzione edilizia. Costruzione di un fabbricato composto di piano terra, primo e secondo, Con superficie coperta non maggiore di 143,00 mq e volume non maggiore di 1144,00 mc. Altezza massima sulla via Garibaldi non maggiore di 8,00 m. Copertura a falda doppia e manto in coppi laterizi.

A031106	Stato Attuale	Progetto
Superficie Coperta mq:	90,15	90,15
Pertinenza scoperta mq:	0,00	0,00
H1 Monte m:	8,60	8,6
H2 Valle m:	8,60	8,6
Superficie Totale mq:	90,15	90,15
Incremento Superficie mq:		0,00
Incremento Volume mc:		0,00
Volume Piano Terra mc:	270,45	270,45
Volume Totale mc:	775,28	775,28
Indice Fabbricazione mc/mq:	8,60	8,60
Indice Copertura mq/mq:	1,00	1,00
Sup. Residenziale:	250,45	250,45
Sup. Commerciale:	0,00	0,00
Sup. garage:	0,00	0,00
Altre Sup.non Residenziali:	20,00	20,00
Piani Monte:	3	3
Piani Valle:	3	3
Di cui Piani Seminterrati:	0	0
Di cui Piani Mansarda:	0	0
Strutture Verticali - finiture	Miste	
Strutture Verticali - materiali	Latero-Cemen	
Strutture Orizzontali - materiali	Tinteggiatura	
Infissi	Legno	
Tipo Copertura	Falde	
Manto Copertura	Coppi	
Colore Pareti		
Tipologia:	Contigua	Contigua
Stato Conservaz. Complessivo	Buono	
Dest. Uso Prevalente:	Residenza	
Dest. Uso PT. Monte:	Residenza	
Dest. Uso PT. Valle:	Residenza	
Utilizzo	Abitato	
N. Alloggi:	2	2
N. Vani:	12	12
Altezza Vani	Adeguate	
N. Famiglie:	1	1
N. Abitanti:	1	1
Titolo:	Proprietà	
Proprietà:	Privata	
Elementi Identitari Superstiti		

COD_UE	A031106	Zona	A	CM	cm	SubZona	supiggiu	Isolato	11	Unità Edilizia	6
Mappali	Foglio Catastale			Età		1961-1975					
Via	VIA GARIBALDI			n. c.		25-27		SPAZIO PUBBLICO			

CLASSE E TIPO U.U
B2a
MOD. INTERVENTO
COA




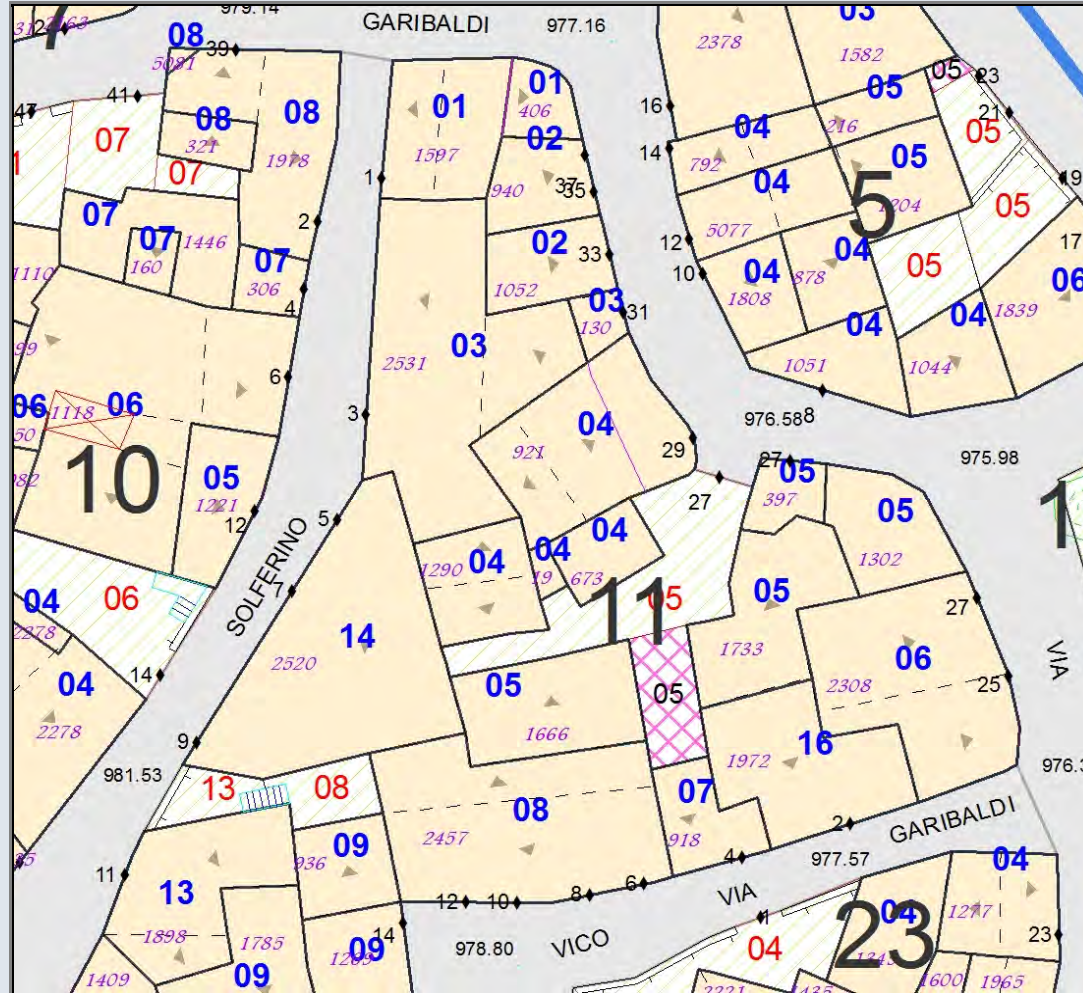
MODALITA' DI INTERVENTO-PRESCRIZIONI-VINCOLI
 Completamento tipo A.



A031107	Stato Attuale	Progetto
Superficie Coperta mq:	23,23	23,23
Pertinenza scoperta mq:	0,00	0,00
H1 Monte m:	4,90	4,9
H2 Valle m:	4,90	4,9
Superficie Totale mq:	23,23	23,23
Incremento Superficie mq:		0,00
Incremento Volume mc:		0,00
Volume Piano Terra mc:	58,08	69,69
Volume Totale mc:	113,83	113,83
Indice Fabbricazione mc/mq:	4,90	4,90
Indice Copertura mq/mq:	1,00	1,00
Sup. Residenziale:	46,46	46,46
Sup. Commerciale:	0,00	0,00
Sup. garage:	0,00	0,00
Altre Sup.non Residenziali:	0,00	0,00
Piani Monte:	2	2
Piani Valle:	2	2
Di cui Piani Seminterrati:	0	0
Di cui Piani Mansarda:	0	0
Strutture Verticali - finiture	Pietre	
Strutture Verticali - materiali	Legno	
Strutture Orizzontali - materiali	Intonaco	
Infissi	Legno	
Tipo Copertura	Falda Unica	
Manto Copertura	Coppi	
Colore Pareti		
Tipologia:	Contigua	Contigua
Stato Conservaz.Complessivo	Mediocre	
Dest. Uso Prevalente:	Residenza	
Dest. Uso PT. Monte:	Residenza	
Dest. Uso PT. Valle:	Residenza	
Utilizzo	Disabitato	
N. Alloggi:	0	0
N. Vani:	4	4
Altezza Vani	Adeguate	
N. Famiglie:	0	0
N. Abitanti:	0	0
Titolo:	Proprietà	
Proprietà:	Privata	
Elementi Identitari Superstiti	I	I

COD_UE	A031107	Zona	A	CM	cm	SubZona	supiggiu	Isolato	11	Unità Edilizia	7
Mappali	Foglio Catastale			Età		1931 - 1950					
Via	VIA GARIBALDI				n. c.	4	SPAZIO PUBBLICO				

CLASSE E TIPO U.U
A2
MOD. INTERVENTO
RET

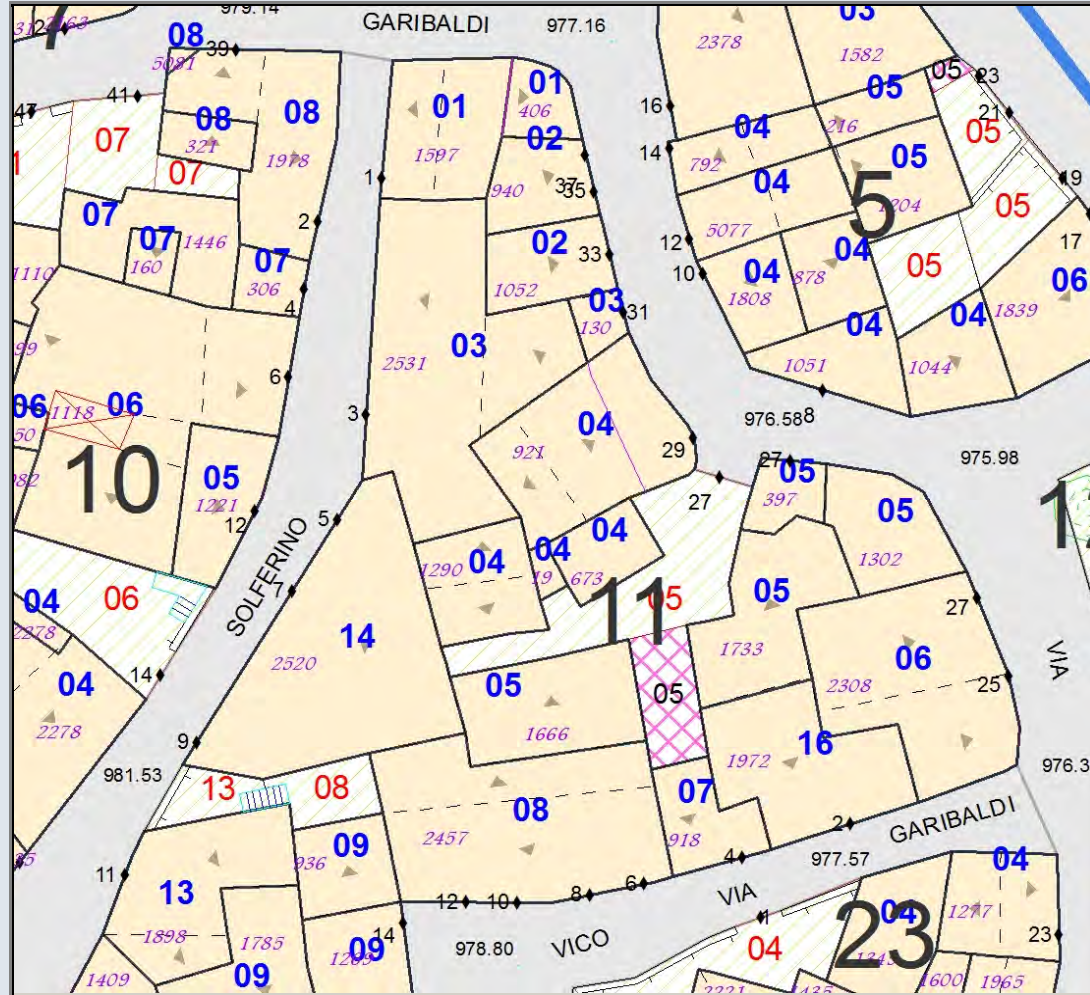


MODALITA' DI INTERVENTO-PRESCRIZIONI-VINCOLI
 Restauro con vincolo tipologico.

A031108	Stato Attuale	Progetto
Superficie Coperta mq:	110,90	110,90
Pertinenza scoperta mq:	14,87	14,87
H1 Monte m:	9,00	9
H2 Valle m:	9,00	9
Superficie Totale mq:	125,77	125,77
Incremento Superficie mq:		0,00
Incremento Volume mc:		0,00
Volume Piano Terra mc:	332,69	332,69
Volume Totale mc:	998,08	998,08
Indice Fabbricazione mc/mq:	7,94	7,94
Indice Copertura mq/mq:	0,88	0,88
Sup. Residenziale:	171,79	282,69
Sup. Commerciale:	0,00	0,00
Sup. garage:	50,00	50,00
Altre Sup.non Residenziali:	110,90	110,90
Piani Monte:	3	3
Piani Valle:	3	3
Di cui Piani Seminterrati:	0	0
Di cui Piani Mansarda:	0	0
Strutture Verticali - finiture	Blocchicls	
Strutture Verticali - materiali	Latero-Cemen	
Strutture Orizzontali - materiali	Non Finito	
Infissi	Misto	Legno
Tipo Copertura	Falde	Falda Doppia
Manto Copertura	Nessuno	Coppi
Colore Pareti		
Tipologia:	Contigua	Contigua
Stato Conservaz.Complexivo	Sufficiente	
Dest. Uso Prevalente:	Residenza	
Dest. Uso PT. Monte:	Residenza	
Dest. Uso PT. Valle:	Residenza	
Utilizzo	Abitato	
N. Alloggi:	1	2
N. Vani:	10	15
Altezza Vani	Adeguate	
N. Famiglie:	1	2
N. Abitanti:	4	7
Titolo:	Proprietà	
Proprietà:	Privata	
Elementi Identitari Superstiti		

COD_UE	A031108	Zona	A	CM	cm	SubZona	supiggiu	Isolato	11	Unità Edilizia	8
Mappali	Foglio Catastale			Età		> 1975					
Via	VICO GARIBALDI				n. c.	6-12		SPAZIO PUBBLICO			

CLASSE E TIPO U.U
B2b
MOD. INTERVENTO
COA

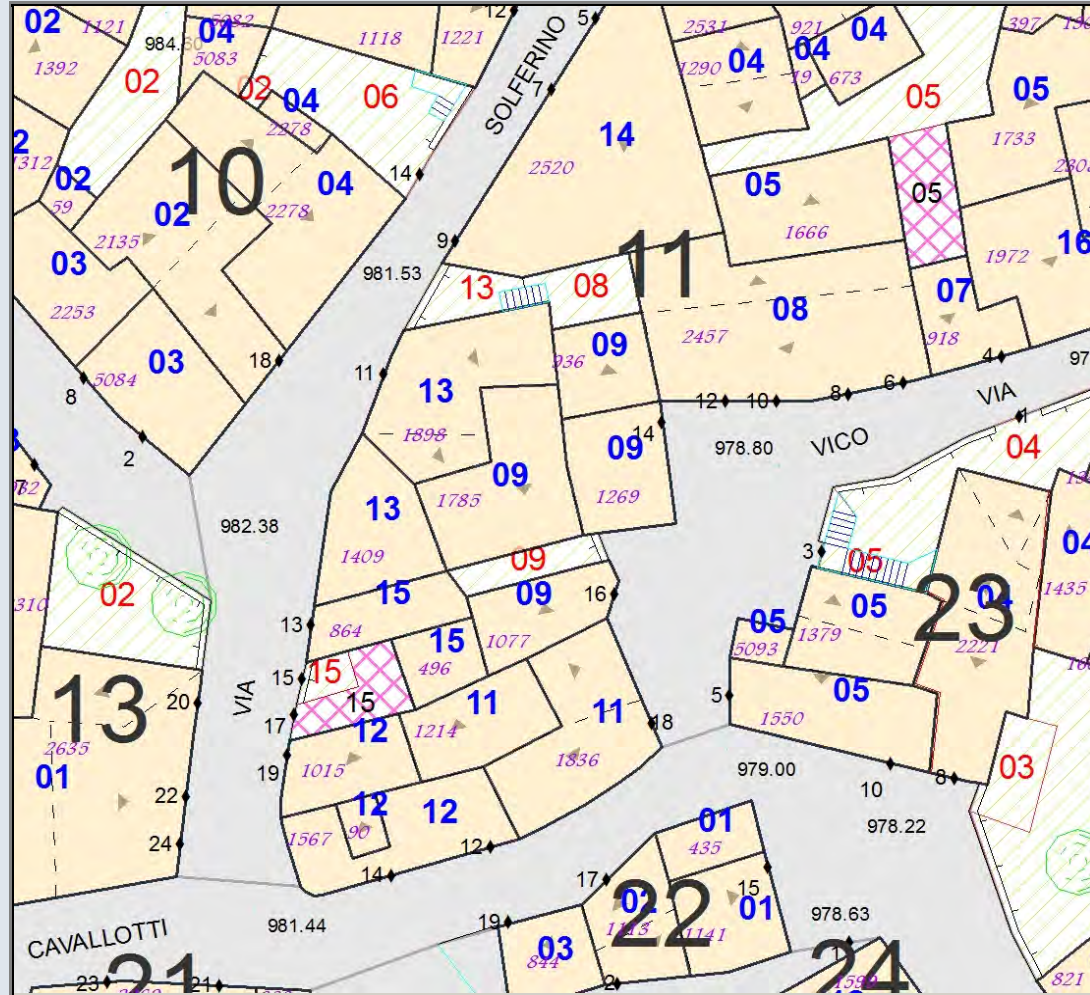


MODALITA' DI INTERVENTO-PRESCRIZIONI-VINCOLI
 Completamento di tipo A. Completamento dell'ultimo piano. Realizzazione dell'intonaco e della tinteggiatura della facciata.

A031109	Stato Attuale	Progetto
Superficie Coperta mq:	134,24	134,24
Pertinenza scoperta mq:	12,37	12,37
H1 Monte m:	9,00	9
H2 Valle m:	6,10	8,6
Superficie Totale mq:	146,61	146,61
Incremento Superficie mq:		0,00
Incremento Volume mc:		270,00
Volume Piano Terra mc:	402,72	402,72
Volume Totale mc:	976,37	1 246,37
Indice Fabbricazione mc/mq:	6,66	8,50
Indice Copertura mq/mq:	0,92	0,92
Sup. Residenziale:	226,48	333,00
Sup. Commerciale:	0,00	0,00
Sup. garage:	0,00	0,00
Altre Sup. non Residenziali:	42,00	42,00
Piani Monte:	3	3
Piani Valle:	2	3
Di cui Piani Seminterrati:	0	0
Di cui Piani Mansarda:	0	0
Strutture Verticali - finiture	Miste	
Strutture Verticali - materiali	Misto	
Strutture Orizzontali - materiali	Misto	
Infissi	Misto	Legno
Tipo Copertura	Mista	Falda Doppia
Manto Copertura	Misto	Coppi
Colore Pareti		
Tipologia:	Contigua	Contigua
Stato Conservaz. Complessivo	Sufficiente	
Dest. Uso Prevalente:	Residenza	
Dest. Uso PT. Monte:	Residenza	
Dest. Uso PT. Valle:	Residenza	
Utilizzo	Abitato	
N. Alloggi:	1	1
N. Vani:	11	16
Altezza Vani	Adeguate	
N. Famiglie:	1	1
N. Abitanti:	2	5
Titolo:	Proprietà	
Proprietà:	Privata	
Elementi Identitari Superstiti		

COD_UE	A031109	Zona	A	CM	cm	SubZona	supiggiu	Isolato	11	Unità Edilizia	9
Mappali	Foglio Catastale			Età		1961-1975					
Via	VICO CAVOUR				n. c.	14-16		SPAZIO PUBBLICO			

CLASSE E TIPO U.U
B3
MOD. INTERVENTO
COB

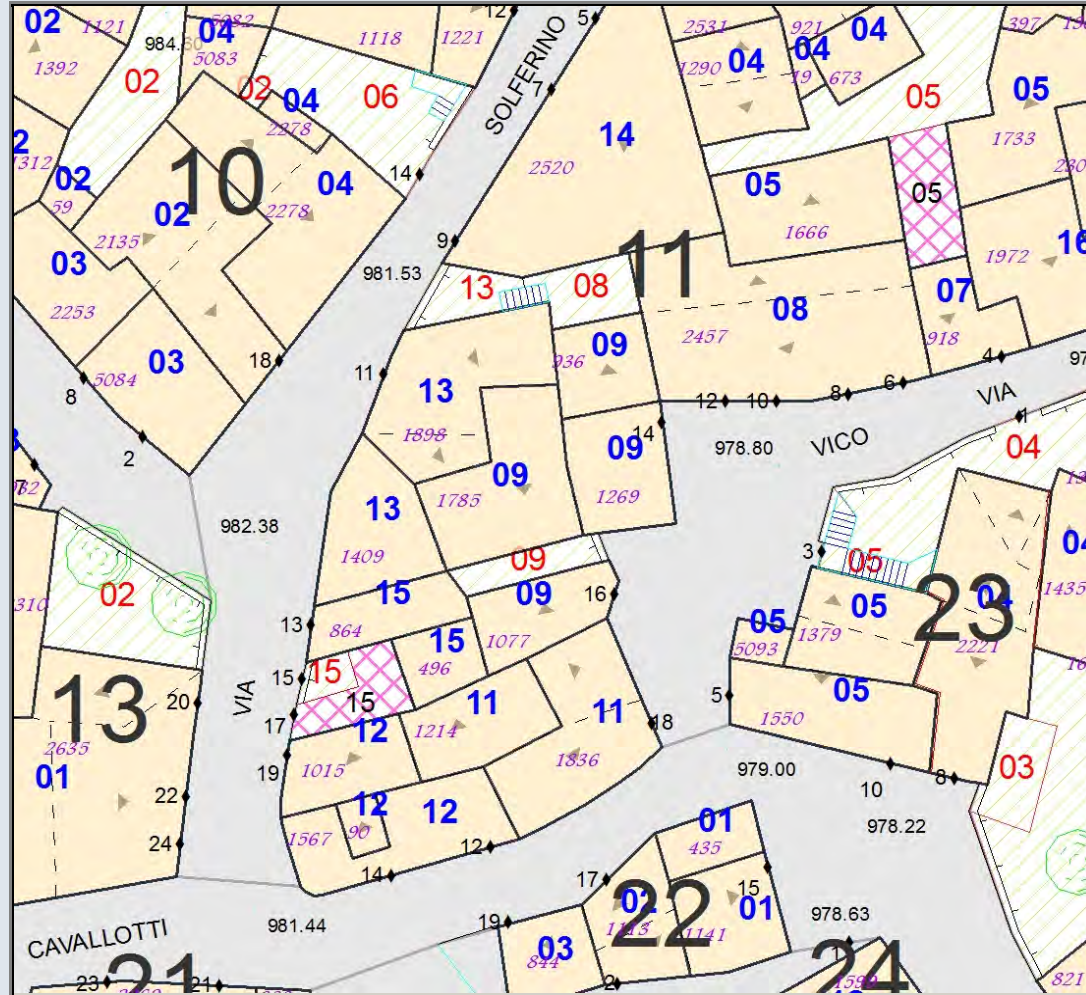


MODALITA' DI INTERVENTO-PRESCRIZIONI-VINCOLI
 Completamento di tipo B. Costruzione piano secondo sulle uv 936 - 1269 e 1785. Con incremento di altezza di gronda non maggiore di 2,50 m e di volume non maggiore di 270 mc. Copertura a falda doppia con gronda sulla via cavour e manto in coppi laterizi. Restauro tipologico sulla uv 1077.

A031111	Stato Attuale	Progetto
Superficie Coperta mq:	84,45	84,45
Pertinenza scoperta mq:	0,00	0,00
H1 Monte m:	7,90	7,9
H2 Valle m:	7,90	7,9
Superficie Totale mq:	84,45	84,45
Incremento Superficie mq:		0,00
Incremento Volume mc:		0,00
Volume Piano Terra mc:	253,35	253,35
Volume Totale mc:	593,14	593,14
Indice Fabbricazione mc/mq:	7,02	7,02
Indice Copertura mq/mq:	1,00	1,00
Sup. Residenziale:	238,35	238,35
Sup. Commerciale:	0,00	0,00
Sup. garage:	0,00	0,00
Altre Sup.non Residenziali:	15,00	15,00
Piani Monte:	3	3
Piani Valle:	3	3
Di cui Piani Seminterrati:	0	0
Di cui Piani Mansarda:	0	0
Strutture Verticali - finiture	Blocchicls	
Strutture Verticali - materiali	Latero-Cemen	
Strutture Orizzontali - materiali	Intonaco	
Infissi	Legno	
Tipo Copertura	Falde	
Manto Copertura	Coppi	
Colore Pareti		
Tipologia:	Contigua	Contigua
Stato Conservaz.Complexivo	Sufficiente	
Dest. Uso Prevalente:	Residenza	
Dest. Uso PT. Monte:	Residenza	
Dest. Uso PT. Valle:	Residenza	
Utilizzo	Disabitato	
N. Alloggi:	1	1
N. Vani:	10	10
Altezza Vani	Adeguate	
N. Famiglie:	0	0
N. Abitanti:	0	0
Titolo:	Proprietà	
Proprietà:	Privata	
Elementi Identitari Superstiti		

COD_UE	A031111	Zona	A	CM	cm	SubZona	supiggiu	Isolato	11	Unità Edilizia	11
Mappali	Foglio Catastale			Età		1951 - 1960					
Via	VIA CAVALLOTTI				n. c.	SPAZIO PUBBLICO					
Via	VICO GARIBALDI				n. c.	18					

CLASSE E TIPO U.U
B2b
MOD. INTERVENTO
COA

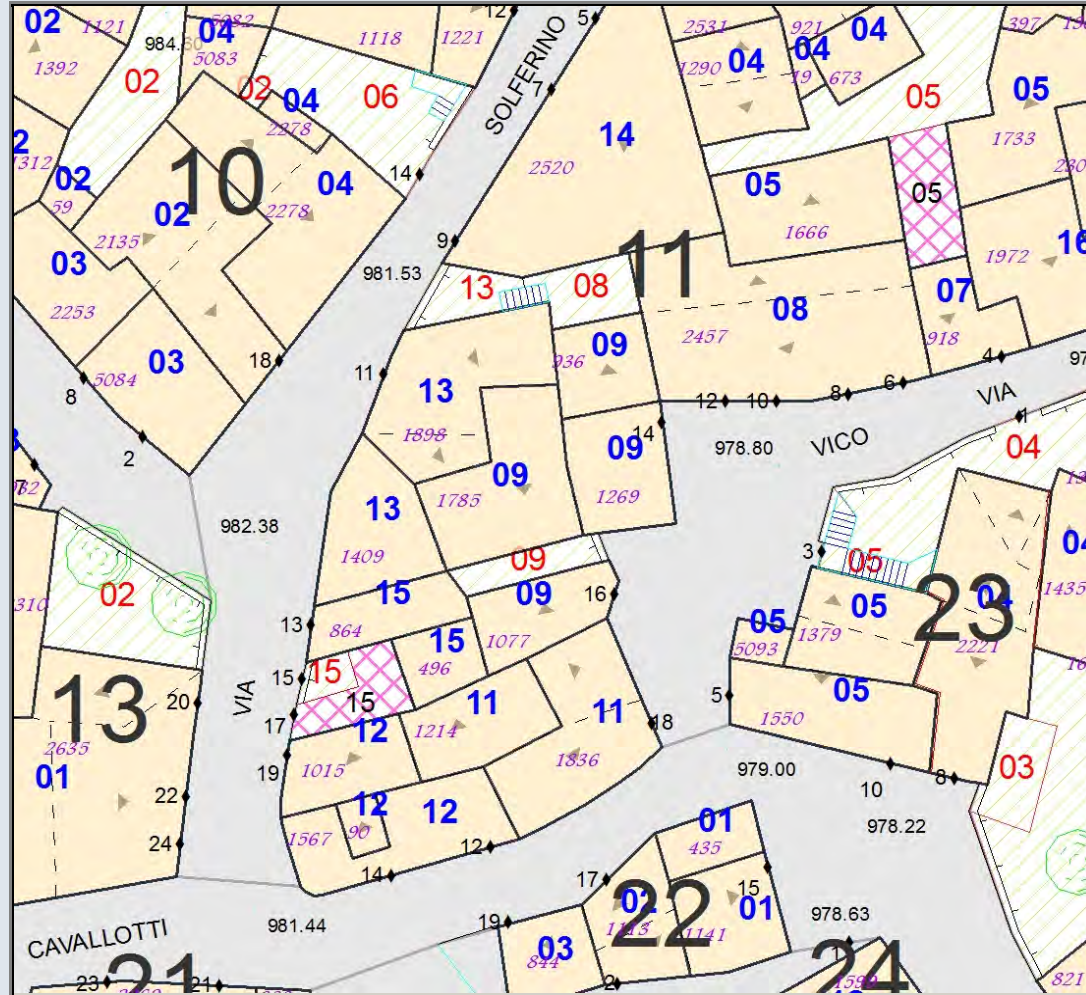


MODALITA' DI INTERVENTO-PRESCRIZIONI-VINCOLI
 Completamento di tipo A. Realizzazione delle tinteggiatura esterna.

A031112	Stato Attuale	Progetto
Superficie Coperta mq:	74,10	74,10
Pertinenza scoperta mq:	0,00	0,00
H1 Monte m:	4,00	4
H2 Valle m:	7,70	7,7
Superficie Totale mq:	74,10	74,10
Incremento Superficie mq:		0,00
Incremento Volume mc:		0,00
Volume Piano Terra mc:	222,31	222,31
Volume Totale mc:	434,05	434,05
Indice Fabbricazione mc/mq:	5,86	5,86
Indice Copertura mq/mq:	1,00	1,00
Sup. Residenziale:	128,21	128,21
Sup. Commerciale:	0,00	0,00
Sup. garage:	0,00	0,00
Altre Sup. non Residenziali:	20,00	20,00
Piani Monte:	2	2
Piani Valle:	2	2
Di cui Piani Seminterrati:	0	0
Di cui Piani Mansarda:	0	0
Strutture Verticali - finiture	Miste	
Strutture Verticali - materiali	Latero-Cemen	
Strutture Orizzontali - materiali	Intonaco	
Infissi	Alluminio	
Tipo Copertura	Piana	
Manto Copertura	Nessuno	
Colore Pareti		
Tipologia:	Contigua	Contigua
Stato Conservaz. Complessivo	Mediocre	
Dest. Uso Prevalente:	Residenza	
Dest. Uso PT. Monte:	Residenza	
Dest. Uso PT. Valle:	Residenza	
Utilizzo	Disabitato	
N. Alloggi:	1	1
N. Vani:	8	8
Altezza Vani	Adeguate	
N. Famiglie:	0	0
N. Abitanti:	0	0
Titolo:	Proprietà	
Proprietà:	Privata	
Elementi Identitari Superstiti		

COD_UE	A031112	Zona	A	CM	cm	SubZona	supiggiu	Isolato	11	Unità Edilizia	12
Mappali	Foglio Catastale			Età		1951 - 1960					
Via	VIA SOLFERINO				n. c.	19		SPAZIO PUBBLICO			
Via	VIA CAVALLOTTI				n. c.	12-14					

CLASSE E TIPO U.U
B2b
MOD. INTERVENTO
COA

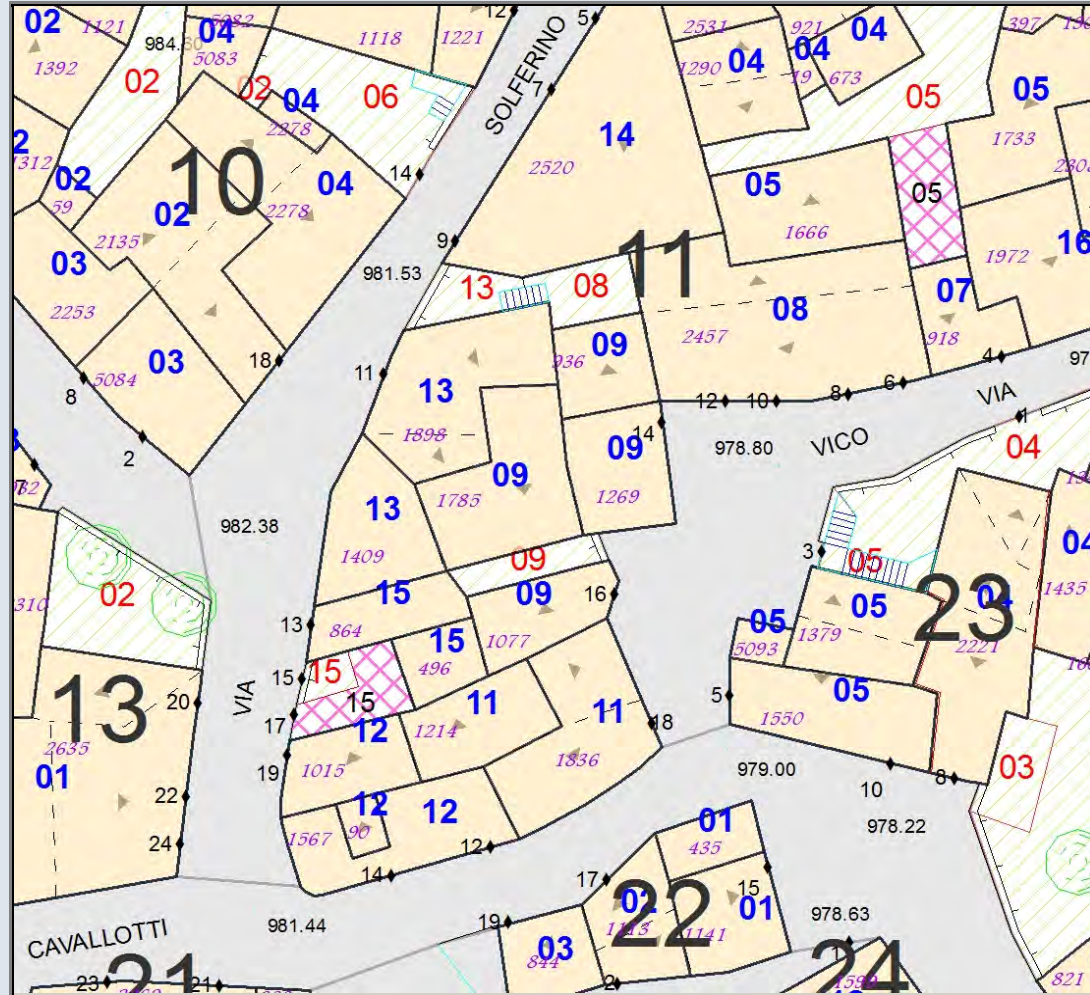


MODALITA' DI INTERVENTO-PRESCRIZIONI-VINCOLI
 Completamento di tipo A. Costruzione del sottotetto con incremento di altezza di gronda non maggiore di 40 cm sulla via cavallotti. Copertura a padiglione. Manto di copertura in coppi laterizi. Completamento intonaco della tinteggiatura esterna.

A031113	Stato Attuale	Progetto
Superficie Coperta mq:	93,35	93,35
Pertinenza scoperta mq:	14,23	14,23
H1 Monte m:	3,10	6
H2 Valle m:	3,10	6
Superficie Totale mq:	107,58	107,58
Incremento Superficie mq:		0,00
Incremento Volume mc:		130,00
Volume Piano Terra mc:	289,38	289,38
Volume Totale mc:	431,67	561,67
Indice Fabbricazione mc/mq:	4,01	5,22
Indice Copertura mq/mq:	0,87	0,87
Sup. Residenziale:	63,35	156,00
Sup. Commerciale:	0,00	0,00
Sup. garage:	0,00	30,00
Altre Sup. non Residenziali:	30,00	30,00
Piani Monte:	1	2
Piani Valle:	1	2
Di cui Piani Seminterrati:	0	0
Di cui Piani Mansarda:	0	0
Strutture Verticali - finiture	Blocchicls	
Strutture Verticali - materiali	Latero-Cemen	
Strutture Orizzontali - materiali	Tinteggiatura	
Infissi	Misto	Legno
Tipo Copertura	Piana	Falda Unica
Manto Copertura	Nessuno	Coppi
Colore Pareti		
Tipologia:	Contigua	Contigua
Stato Conservaz. Complessivo	Sufficiente	
Dest. Uso Prevalente:	Residenza	
Dest. Uso PT. Monte:	Residenza	
Dest. Uso PT. Valle:	Residenza	
Utilizzo	Abitato	
N. Alloggi:	1	1
N. Vani:	5	9
Altezza Vani	Adeguate	
N. Famiglie:	1	1
N. Abitanti:	1	3
Titolo:	Proprietà	
Proprietà:	Privata	
Elementi Identitari Superstiti		

COD_UE	A031113	Zona	A	CM	cm	SubZona	supiggiu	Isolato	11	Unità Edilizia	13
Mappali	Foglio Catastale			Età		> 1975					
Via	VIA SOLFERINO			n. c.	11	SPAZIO PUBBLICO					

CLASSE E TIPO U.U
B3
MOD. INTERVENTO
COB

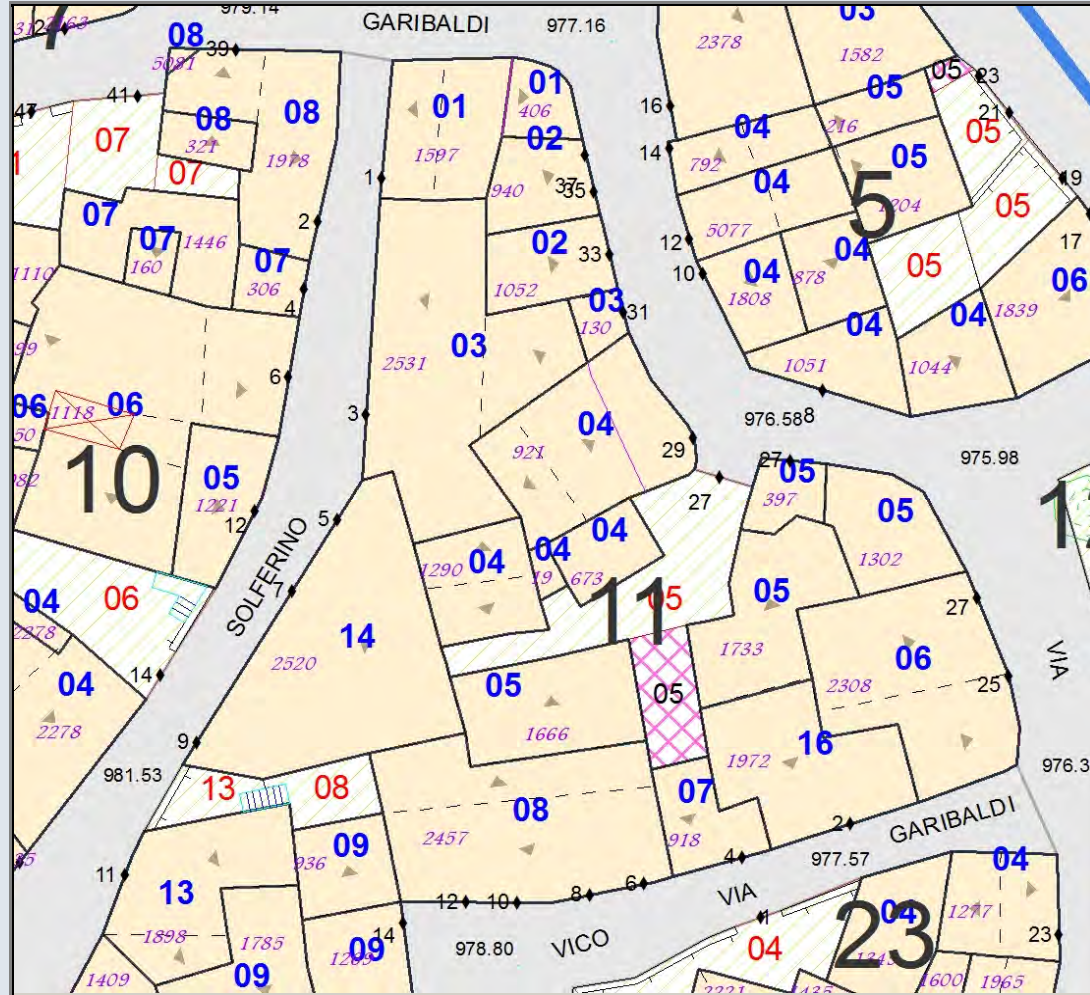


MODALITA' DI INTERVENTO-PRESCRIZIONI-VINCOLI
 Completamento tipo B. Completamento piano primo con altezza di gronda non maggiore di 6,00 m su via solferino, incremento di volume non maggiore di 130 mc. Copertura a falda unica con gronda su via solferino, manto in coppi laterizi.

A031114	Stato Attuale	Progetto
Superficie Coperta mq:	122,38	122,38
Pertinenza scoperta mq:	0,00	0,00
H1 Monte m:	10,40	10,4
H2 Valle m:	10,40	10,4
Superficie Totale mq:	122,38	122,38
Incremento Superficie mq:		0,00
Incremento Volume mc:		0,00
Volume Piano Terra mc:	367,15	367,15
Volume Totale mc:	1 272,77	1 272,77
Indice Fabbricazione mc/mq:	10,40	10,40
Indice Copertura mq/mq:	1,00	1,00
Sup. Residenziale:	342,15	342,15
Sup. Commerciale:	0,00	0,00
Sup. garage:	25,00	25,00
Altre Sup.non Residenziali:	0,00	0,00
Piani Monte:	3	3
Piani Valle:	3	3
Di cui Piani Seminterrati:	0	0
Di cui Piani Mansarda:	0	0
Strutture Verticali - finiture	Blocchicls	
Strutture Verticali - materiali	Latero-Cemen	
Strutture Orizzontali - materiali	Non Finito	
Infissi	Legno	
Tipo Copertura	Falda Unica	
Manto Copertura	Misto	
Colore Pareti		
Tipologia:	Contigua	Contigua
Stato Conservaz. Complessivo	Sufficiente	
Dest. Uso Prevalente:	Residenza	
Dest. Uso PT. Monte:	Residenza	
Dest. Uso PT. Valle:	Residenza	
Utilizzo	Abitato	
N. Alloggi:	3	3
N. Vani:	18	18
Altezza Vani	Adeguate	
N. Famiglie:	2	2
N. Abitanti:	10	10
Titolo:	Proprietà	
Proprietà:	Privata	
Elementi Identitari Superstiti		

COD_UE	A031114	Zona	A	CM	cm	SubZona	supiggiu	Isolato	11	Unità Edilizia	14
Mappali	Foglio Catastale			Età		> 1975					
Via	VIA SOLFERINO			n. c.		5-7-9		SPAZIO PUBBLICO			

CLASSE E TIPO U.U
B2b
MOD. INTERVENTO
COA

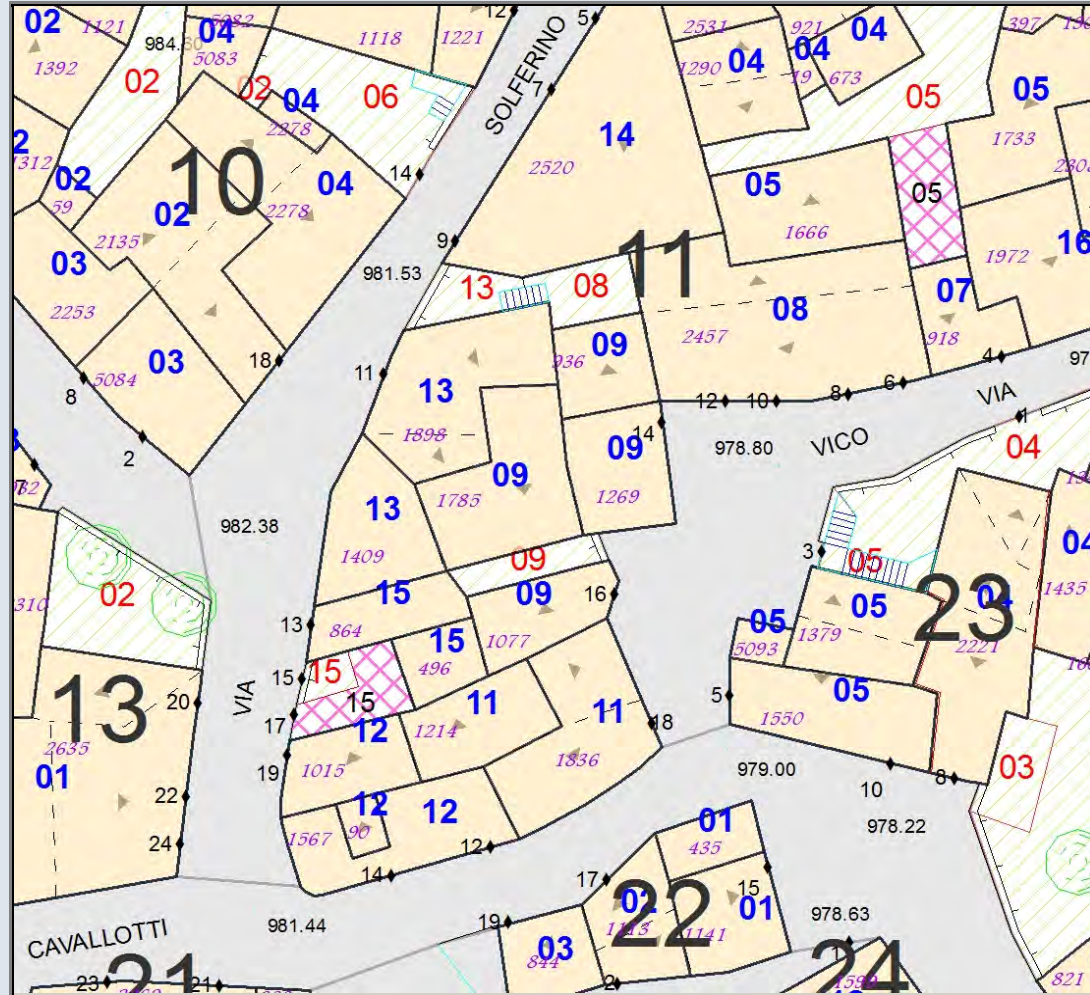


MODALITA' DI INTERVENTO-PRESCRIZIONI-VINCOLI
 Completamento di tipo A. Realizzazione dell'intonaco e della tinteggiatura della facciata.

A031115	Stato Attuale	Progetto
Superficie Coperta mq:	53,39	59,39
Pertinenza scoperta mq:	5,59	-0,41
H1 Monte m:	3,10	6
H2 Valle m:	3,10	6
Superficie Totale mq:	58,98	58,98
Incremento Superficie mq:		6,00
Incremento Volume mc:		206,00
Volume Piano Terra mc:	115,67	129,94
Volume Totale mc:	106,27	312,27
Indice Fabbricazione mc/mq:	1,80	5,29
Indice Copertura mq/mq:	0,91	1,01
Sup. Residenziale:	0,00	52,00
Sup. Commerciale:	0,00	0,00
Sup. garage:	37,31	22,00
Altre Sup.non Residenziali:	0,00	0,00
Piani Monte:	1	2
Piani Valle:	1	2
Di cui Piani Seminterrati:	0	0
Di cui Piani Mansarda:	0	0
Strutture Verticali - finiture	Blocchicls	
Strutture Verticali - materiali	Latero-Cemen	
Strutture Orizzontali - materiali	Non Finito	
Infissi	Ferro	Legno
Tipo Copertura	Piana	Falde
Manto Copertura	Nessuno	Coppi
Colore Pareti		
Tipologia:	Corte	Corte
Stato Conservaz.Complessivo	Mediocre	
Dest. Uso Prevalente:	Garage	
Dest. Uso PT. Monte:	Garage	
Dest. Uso PT. Valle:	Garage	
Utilizzo	Abitato	
N. Alloggi:	0	1
N. Vani:	3	6
Altezza Vani	Adeguate	
N. Famiglie:	0	1
N. Abitanti:	0	3
Titolo:	Proprietà	
Proprietà:	Privata	
Elementi Identitari Superstiti		

COD_UE	A031115	Zona	A	CM	cm	SubZona	supiggiu	Isolato	11	Unità Edilizia	15
Mappali	Foglio Catastale			Età		> 1975					
Via	VIA SOLFERINO			n. c.		13-17		SPAZIO PUBBLICO			

CLASSE E TIPO U.U
B3
MOD. INTERVENTO
COB



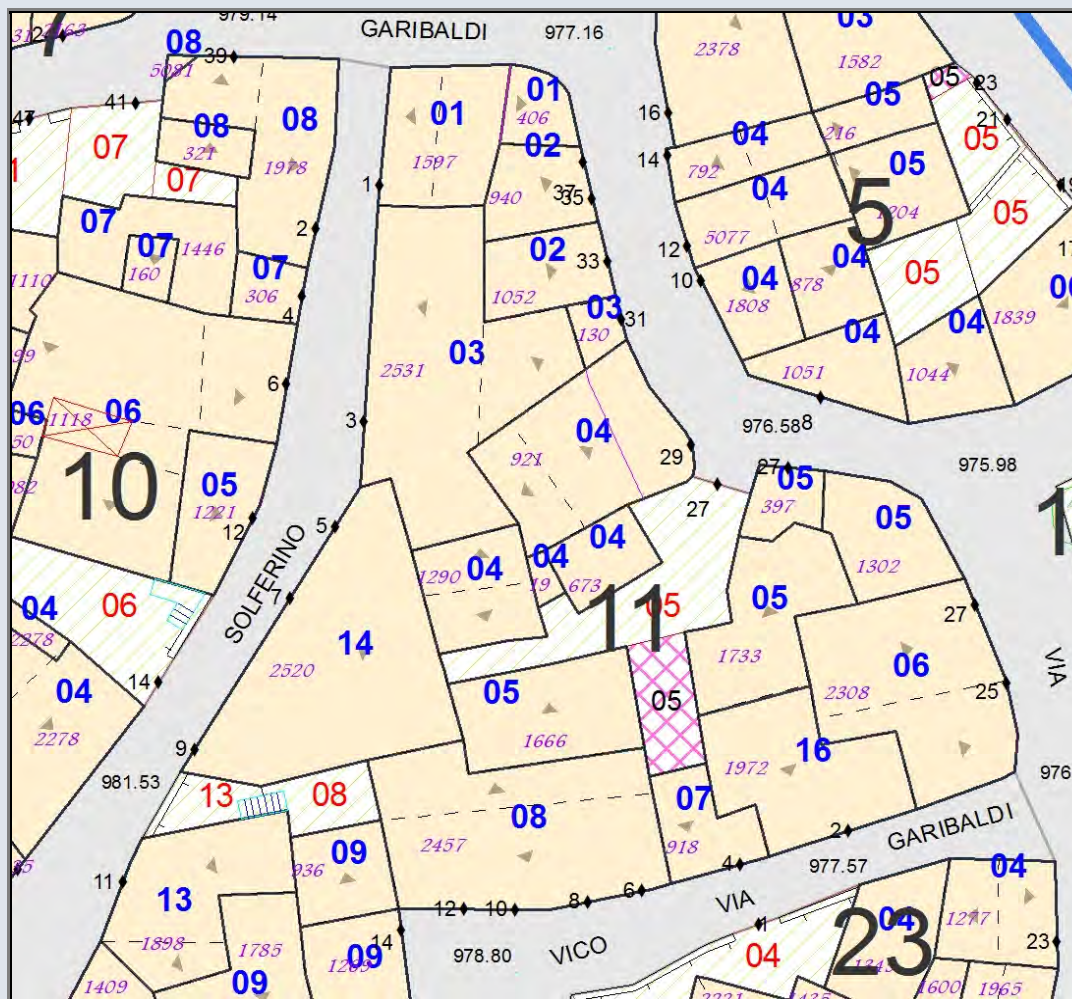

MODALITA' DI INTERVENTO-PRESCRIZIONI-VINCOLI

Completamento di tipo B. Costruzione piano primo sulla UV 864 e 496 con incremento di altezza sulla via solferino non maggiore di 2,90 m. e incremento di volume non maggiore di 120,00 mc. Demolizione della tettoia per realizzare una pertinenza scoperta di superficie pari a 22 mq. Copertura a falde con gronda su via solferino e manto in coppi laterizi.

A031116	Stato Attuale	Progetto
Superficie Coperta mq:	61,01	61,01
Pertinenza scoperta mq:	0,00	0,00
H1 Monte m:	8,90	8,9
H2 Valle m:	8,90	8,9
Superficie Totale mq:	61,01	61,01
Incremento Superficie mq:		0,00
Incremento Volume mc:		0,00
Volume Piano Terra mc:	183,02	183,02
Volume Totale mc:	542,95	542,95
Indice Fabbricazione mc/mq:	8,90	8,90
Indice Copertura mq/mq:	1,00	1,00
Sup. Residenziale:	168,02	168,02
Sup. Commerciale:	0,00	0,00
Sup. garage:	0,00	0,00
Altre Sup.non Residenziali:	15,00	15,00
Piani Monte:	3	3
Piani Valle:	3	3
Di cui Piani Seminterrati:	0	0
Di cui Piani Mansarda:	0	0
Strutture Verticali - finiture	Blocchicks	
Strutture Verticali - materiali	Latero-Cemen	
Strutture Orizzontali - materiali	Non Finito	
Infissi	PVC	
Tipo Copertura	Falda Unica	
Manto Copertura	Pannelli	
Colore Pareti		
Tipologia:	Contigua	Contigua
Stato Conservaz.Complessivo	Buono	
Dest. Uso Prevalente:	Residenza	
Dest. Uso PT. Monte:	Residenza	
Dest. Uso PT. Valle:	Residenza	
Utilizzo	Abitato	
N. Alloggi:	1	1
N. Vani:	9	9
Altezza Vani	Adeguata	
N. Famiglie:	1	1
N. Abitanti:	2	2
Titolo:	Proprietà	
Proprietà:	Privata	
Elementi Identitari Superstiti		

COD_UE	A031116	Zona	A	CM	cm	SubZona	supiggiu	Isolato	11	Unità Edilizia	16
Mappali	Foglio Catastale			Età		1961-1975					
Via	VICO GARIBALDI				n. c.	2		SPAZIO PUBBLICO			

CLASSE E TIPO U.U
B2b
MOD. INTERVENTO
COA


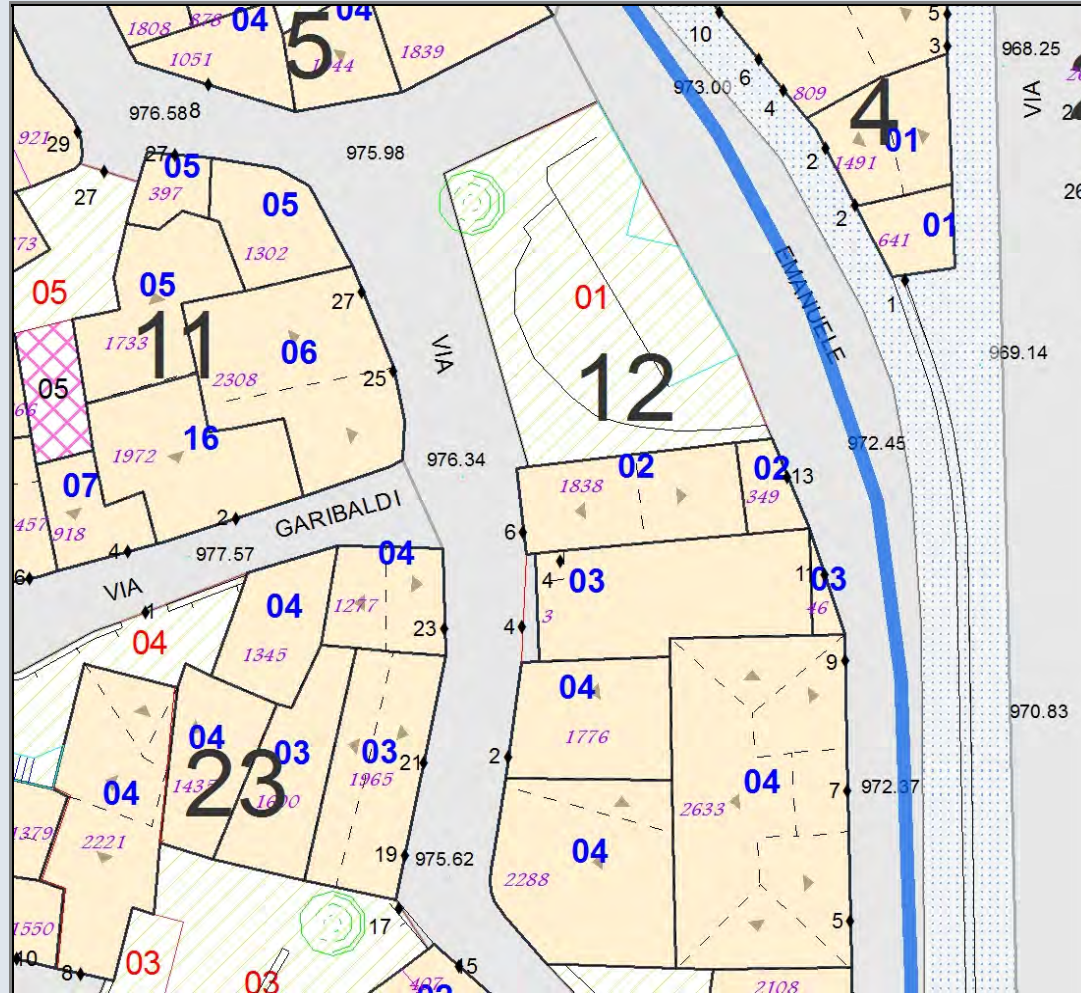


MODALITA' DI INTERVENTO-PRESCRIZIONI-VINCOLI
 Completamento di tipo A. Realizzazione intonaco e tinteggiatura.

A031201	Stato Attuale	Progetto
Superficie Coperta mq:	0,00	0,00
Pertinenza scoperta mq:	192,57	192,57
H1 Monte m:	0,00	0
H2 Valle m:	0,00	0
Superficie Totale mq:	192,57	192,57
Incremento Superficie mq:		0,00
Incremento Volume mc:		0,00
Volume Piano Terra mc:	0,00	0,00
Volume Totale mc:	0,00	0,00
Indice Fabbricazione mc/mq:	0,00	0,00
Indice Copertura mq/mq:	0,00	0,00
Sup. Residenziale:		
Sup. Commerciale:	0,00	0,00
Sup. garage:	0,00	0,00
Altre Sup.non Residenziali:	0,00	0,00
Piani Monte:		
Piani Valle:		
Di cui Piani Seminterrati:		
Di cui Piani Mansarda:		
Strutture Verticali - finiture		
Strutture Verticali - materiali		
Strutture Orizzontali - materiali		
Infissi		
Tipo Copertura		
Manto Copertura		
Colore Pareti		
Tipologia:		
Stato Conservaz. Complessivo	Non Rilevato	
Dest. Uso Prevalente:	Non rilavata	
Dest. Uso PT. Monte:	Non rilavata	
Dest. Uso PT. Valle:	Non rilavata	
Utilizzo	Servizio Pubbl	
N. Alloggi:	0	0
N. Vani:	0	0
Altezza Vani	Non Rilevata	
N. Famiglie:	0	0
N. Abitanti:	0	0
Titolo:	Proprietà	
Proprietà:	Privata	
Elementi Identitari Superstiti		

COD_UE	A031201	Zona	A	CM	cm	SubZona	supiggiu	Isolato	12	Unità Edilizia	1
Mappali	Foglio Catastale			Età		> 1975					
Via	CORSO VITTORIO EMANUELE			n. c.		SPAZIO PUBBLICO					
											S3

CLASSE E TIPO U.U
D
MOD. INTERVENTO

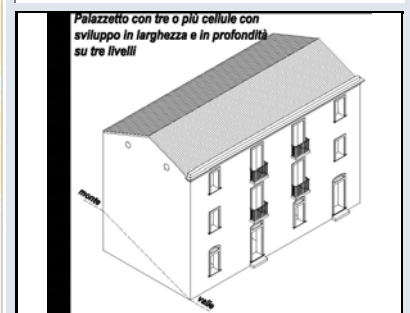

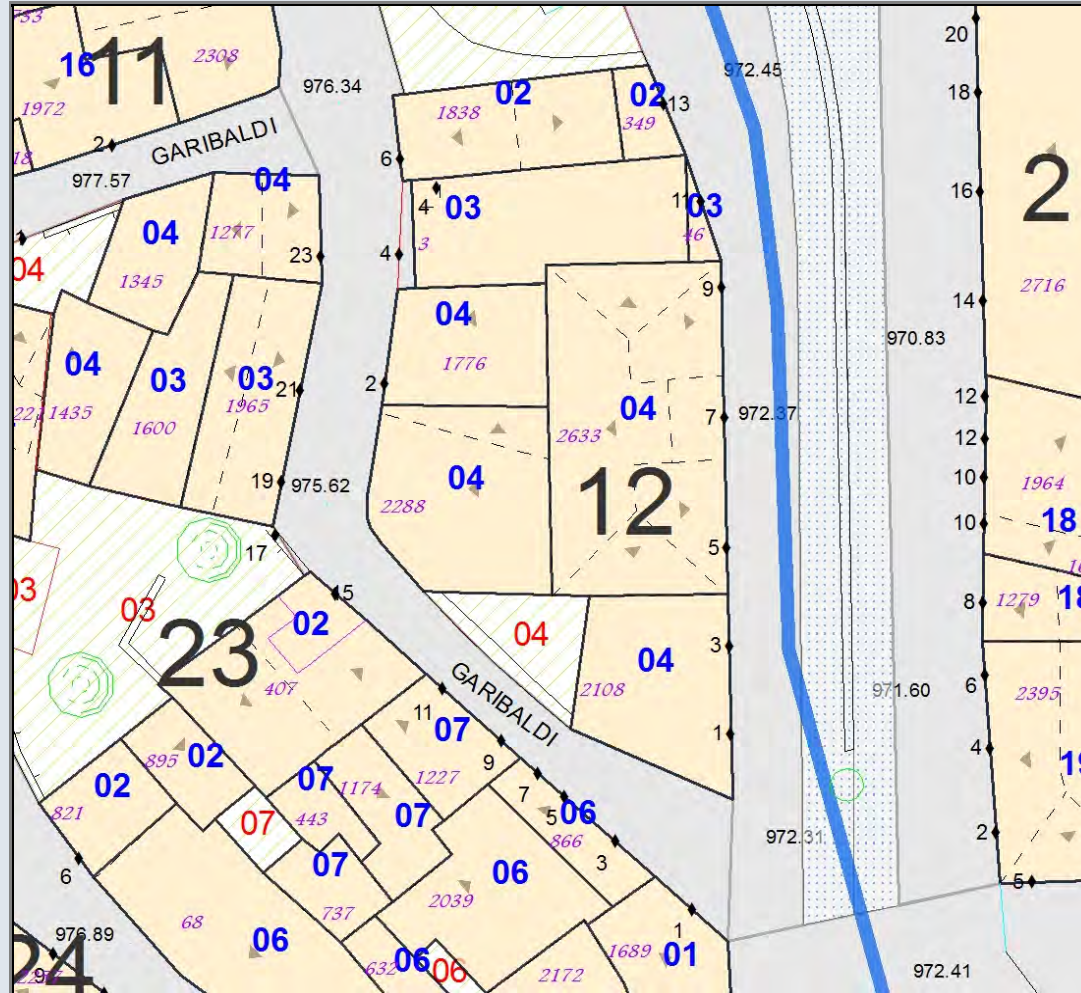


MODALITA' DI INTERVENTO-PRESCRIZIONI-VINCOLI
 Piazza Vittorio Emanuele Pubblica.

A031204	Stato Attuale	Progetto
Superficie Coperta mq:	366,55	366,55
Pertinenza scoperta mq:	31,46	31,46
H1 Monte m:	12,80	12,8
H2 Valle m:	7,30	7,3
Superficie Totale mq:	398,01	398,01
Incremento Superficie mq:		0,00
Incremento Volume mc:		0,00
Volume Piano Terra mc:	1 099,64	1 099,64
Volume Totale mc:	3 586,47	3 586,47
Indice Fabbricazione mc/mq:	9,01	9,01
Indice Copertura mq/mq:	0,92	0,92
Sup. Residenziale:	478,64	478,64
Sup. Commerciale:	150,00	150,00
Sup. garage:	35,00	35,00
Altre Sup.non Residenziali:	296,00	296,00
Piani Monte:	2	2
Piani Valle:	3	3
Di cui Piani Seminterrati:	1	1
Di cui Piani Mansarda:	0	0
Strutture Verticali - finiture	Pietre	
Strutture Verticali - materiali	Latero-Cemen	
Strutture Orizzontali - materiali	Tinteggiatura	
Infissi	Misto	
Tipo Copertura	Padiglione	
Manto Copertura	Coppi	
Colore Pareti		
Tipologia:	Contigua	Contigua
Stato Conservaz. Complessivo	Sufficiente	
Dest. Uso Prevalente:	Residenza	
Dest. Uso PT. Monte:	Garage-Depos	
Dest. Uso PT. Valle:	Commercio-Ar	
Utilizzo	Disabitato	
N. Alloggi:	1	1
N. Vani:	20	20
Altezza Vani	Adeguate	
N. Famiglie:	0	0
N. Abitanti:	0	0
Titolo:	Proprietà	
Proprietà:	Privata	
Elementi Identitari Superstiti	I	I

COD_UE	A031204	Zona	A	CM	cm	SubZona	supiggiu	Isolato	12	Unità Edilizia	4
Mappali	Foglio Catastale			Età		1901 - 1930					
Via	VIA GARIBALDI					n. c.	2		SPAZIO PUBBLICO		
Via	CORSO VITTORIO EMANUELE					n. c.	1-9				

CLASSE E TIPO U.U
A2
MOD. INTERVENTO
RET

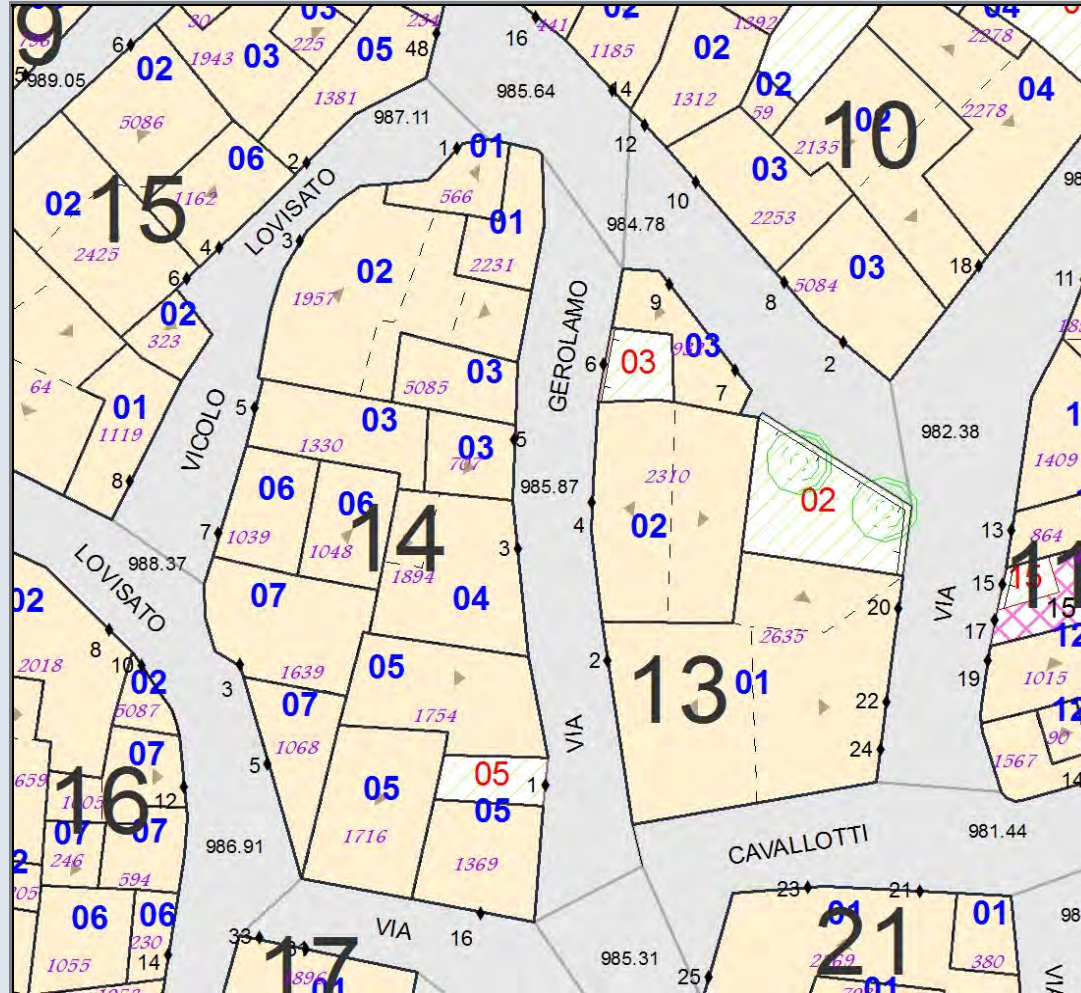


MODALITA' DI INTERVENTO-PRESCRIZIONI-VINCOLI
Restauro tipologico.

A031301	Stato Attuale	Progetto
Superficie Coperta mq:	159,49	159,49
Pertinenza scoperta mq:	0,00	0,00
H1 Monte m:	5,45	5,45
H2 Valle m:	9,50	9,5
Superficie Totale mq:	159,49	159,49
Incremento Superficie mq:		0,00
Incremento Volume mc:		0,00
Volume Piano Terra mc:	637,96	637,96
Volume Totale mc:	1 515,16	1 515,16
Indice Fabbricazione mc/mq:	9,50	9,50
Indice Copertura mq/mq:	1,00	1,00
Sup. Residenziale:	0,00	318,98
Sup. Commerciale:	0,00	0,00
Sup. garage:	159,49	50,49
Altre Sup.non Residenziali:	318,98	100,00
Piani Monte:	2	2
Piani Valle:	3	3
Di cui Piani Seminterrati:	1	1
Di cui Piani Mansarda:	0	0
Strutture Verticali - finiture	Miste	
Strutture Verticali - materiali	Latero-Cemen	
Strutture Orizzontali - materiali	Non Finito	
Infissi	Nessuno	Legno
Tipo Copertura	Falde	Falda Doppia
Manto Copertura	Nessuno	Coppi
Colore Pareti		
Tipologia:	Contigua	Contigua
Stato Conservaz. Complessivo	Mediocre	
Dest. Uso Prevalente:	Altro	
Dest. Uso PT. Monte:	Altro	
Dest. Uso PT. Valle:	Altro	
Utilizzo	Disabitato	
N. Alloggi:	0	2
N. Vani:	3	19
Altezza Vani	Adeguate	
N. Famiglie:	0	2
N. Abitanti:	0	7
Titolo:	Proprietà	
Proprietà:	Privata	
Elementi Identitari Superstiti		

COD_UE	A031301	Zona	A	CM	cm	SubZona	supiggiu	Isolato	13	Unità Edilizia	1
Mappali	Foglio Catastale			Età		> 1975					
Via	VIA GEROLAMO				n. c.	2		SPAZIO PUBBLICO			
Via	VIA SOLFERINO				n. c.	20-24					

CLASSE E TIPO U.U
B2b
MOD. INTERVENTO
COA


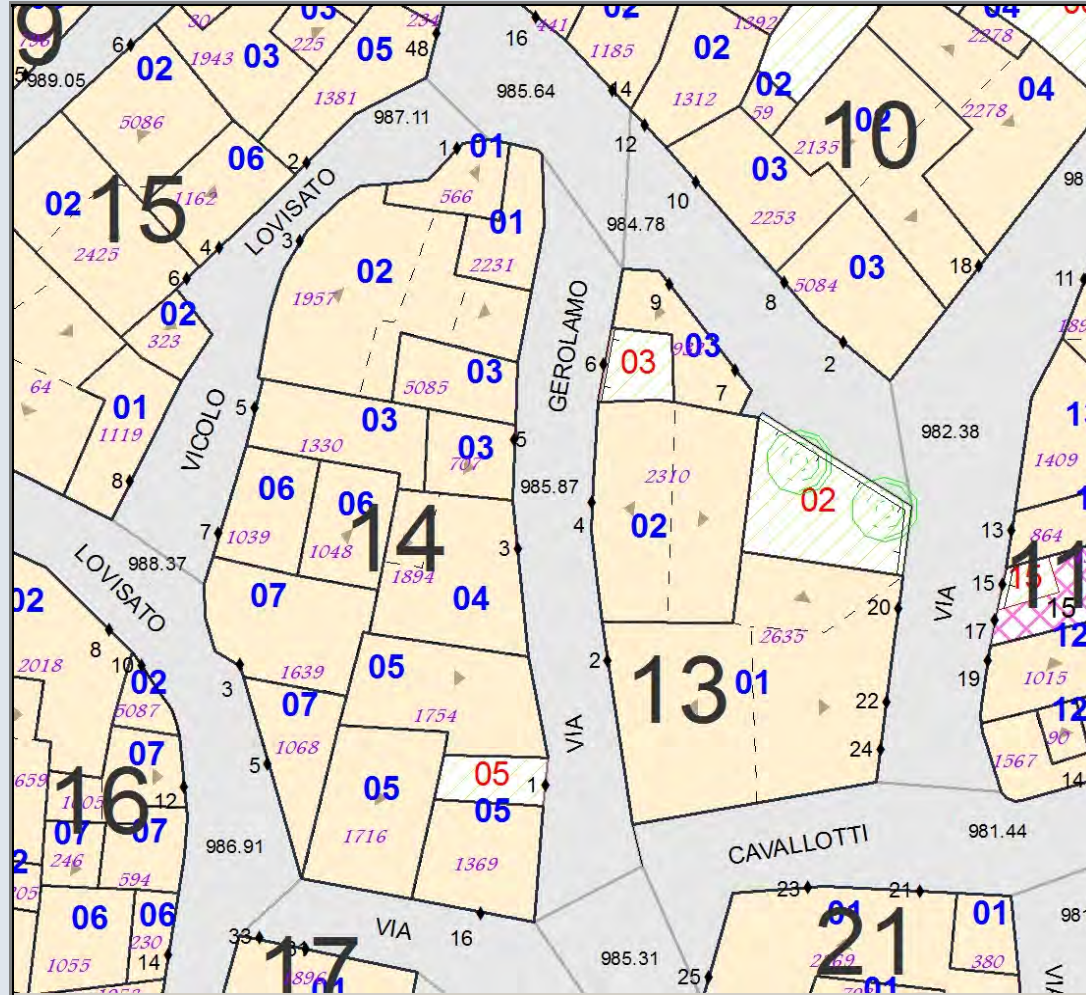


MODALITA' DI INTERVENTO-PRESCRIZIONI-VINCOLI
 Completamento di tipo A. Completamento intero edificio.

A031302	Stato Attuale	Progetto
Superficie Coperta mq:	89,19	89,19
Pertinenza scoperta mq:	46,90	46,90
H1 Monte m:	55,50	55,5
H2 Valle m:	9,50	9,5
Superficie Totale mq:	136,09	136,09
Incremento Superficie mq:		0,00
Incremento Volume mc:		0,00
Volume Piano Terra mc:	312,16	267,56
Volume Totale mc:	847,28	847,28
Indice Fabbricazione mc/mq:	6,23	6,23
Indice Copertura mq/mq:	0,66	0,66
Sup. Residenziale:	158,37	158,37
Sup. Commerciale:	0,00	0,00
Sup. garage:	0,00	0,00
Altre Sup.non Residenziali:	109,19	109,19
Piani Monte:	2	2
Piani Valle:	3	3
Di cui Piani Seminterrati:	1	1
Di cui Piani Mansarda:	0	0
Strutture Verticali - finiture	Miste	
Strutture Verticali - materiali	Latero-Cemen	
Strutture Orizzontali - materiali	Non Finito	
Infissi	Misto	
Tipo Copertura	Falde	
Manto Copertura	Nessuno	
Colore Pareti		
Tipologia:	Contigua	Contigua
Stato Conservaz.Complessivo	Mediocre	
Dest. Uso Prevalente:	Residenza	
Dest. Uso PT. Monte:	Residenza	
Dest. Uso PT. Valle:	Residenza	
Utilizzo	Abitato	
N. Alloggi:	1	1
N. Vani:	12	12
Altezza Vani	Adeguate	
N. Famiglie:	1	1
N. Abitanti:	3	3
Titolo:	Proprietà	
Proprietà:	Privata	
Elementi Identitari Superstiti		

COD_UE	A031302	Zona	A	CM	cm	SubZona	supiggiu	Isolato	13	Unità Edilizia	2
Mappali	Foglio Catastale			Età		> 1975					
Via	VIA SPANU				n. c.	SPAZIO PUBBLICO					
Via	VIA GEROLAMO				n. c.	4					

CLASSE E TIPO U.U
B2b
MOD. INTERVENTO
COA

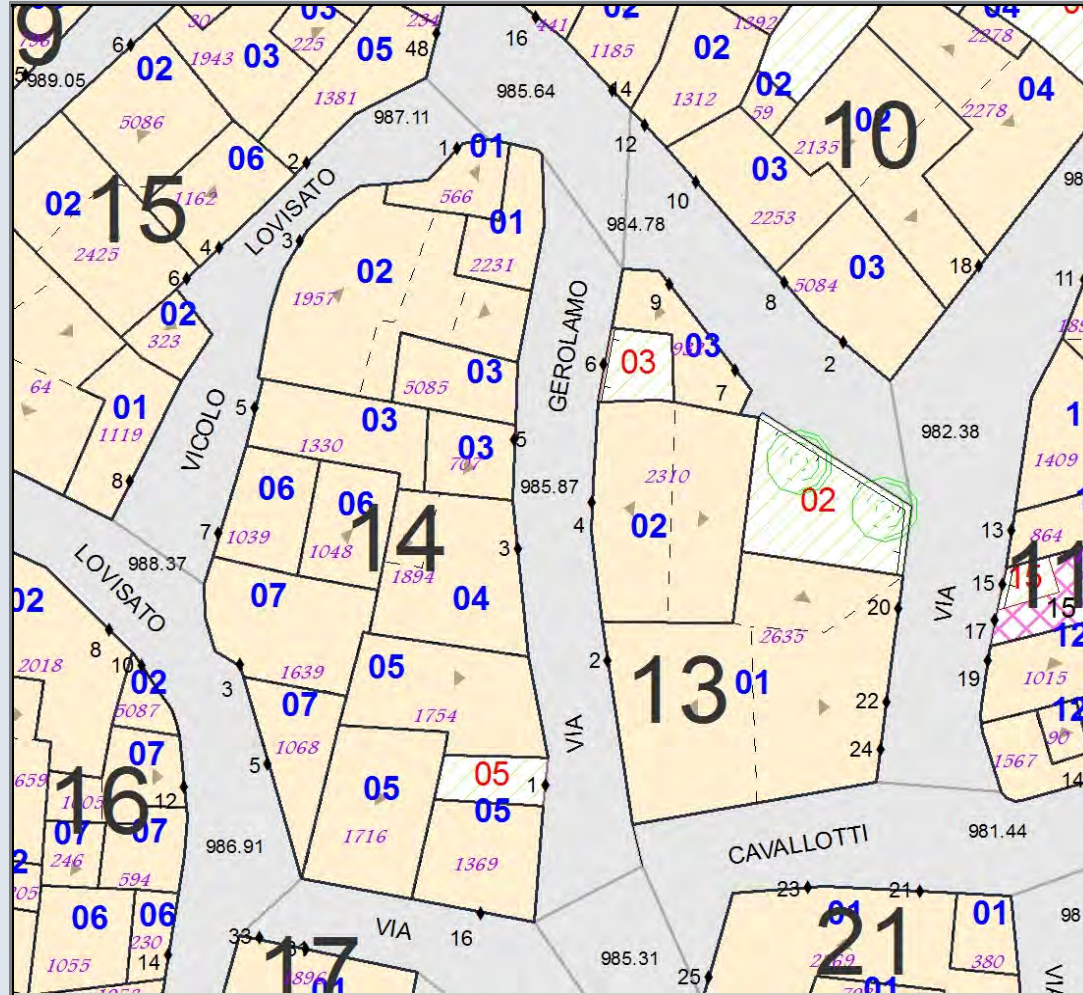


MODALITA' DI INTERVENTO-PRESCRIZIONI-VINCOLI
 Completamento di tipo A. Realizzazione intonaci e tinteggiature esterna.

A031303	Stato Attuale	Progetto
Superficie Coperta mq:	23,53	36,55
Pertinenza scoperta mq:	13,02	0,00
H1 Monte m:	2,80	5,5
H2 Valle m:	2,80	9
Superficie Totale mq:	36,55	36,55
Incremento Superficie mq:		13,02
Incremento Volume mc:		259,00
Volume Piano Terra mc:	65,89	109,65
Volume Totale mc:	65,89	324,89
Indice Fabbricazione mc/mq:	1,80	8,89
Indice Copertura mq/mq:	0,64	1,00
Sup. Residenziale:	0,00	73,10
Sup. Commerciale:	0,00	0,00
Sup. garage:	0,00	36,55
Altre Sup. non Residenziali:	23,53	23,53
Piani Monte:	1	2
Piani Valle:	1	3
Di cui Piani Seminterrati:	0	1
Di cui Piani Mansarda:	0	0
Strutture Verticali - finiture	Blocchicls	
Strutture Verticali - materiali	Latero-Cemen	
Strutture Orizzontali - materiali	Non Finito	
Infissi	Misto	Legno
Tipo Copertura	Piana	Padiglione
Manto Copertura	Nessuno	Coppi
Colore Pareti		
Tipologia:	Contigua	Contigua
Stato Conservaz. Complessivo	Scarso	
Dest. Uso Prevalente:	Deposito-Mag	
Dest. Uso PT. Monte:	Deposito-Mag	
Dest. Uso PT. Valle:	Deposito-Mag	
Utilizzo	Abitato	
N. Alloggi:	0	1
N. Vani:	1	5
Altezza Vani	Inadeguata	
N. Famiglie:	0	1
N. Abitanti:	0	3
Titolo:	Proprietà	
Proprietà:	Privata	
Elementi Identitari Superstiti		

COD_UE	A031303	Zona	A	CM	cm	SubZona	supiggiu	Isolato	13	Unità Edilizia	3
Mappali	Foglio Catastale			Età		1961-1975					
Via	VIA SPANU					n. c.	7-9		SPAZIO PUBBLICO		
Via	VIA GEROLAMO					n. c.	6				

CLASSE E TIPO U.U
B5
MOD. INTERVENTO
SOS


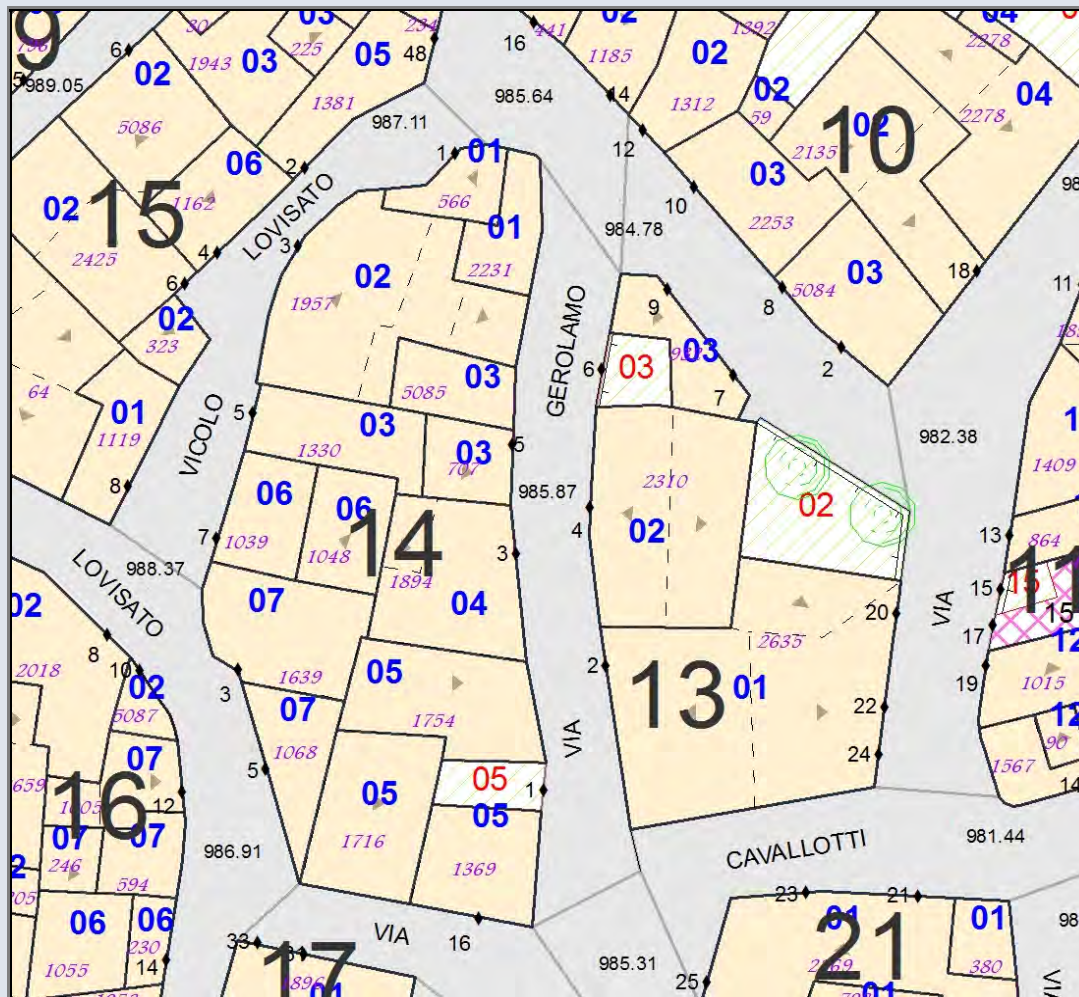


MODALITA' DI INTERVENTO-PRESCRIZIONI-VINCOLI
 Sostituzione edilizia. Costruzione di un fabbricato composto da tre piani a valle e due a monte con altezza di gronda non maggiore di 9,00 m su via Spanu e di 5,50 m su via Girolamo. Superficie coperta 36,00 mq. per realizzare un volume complessivo non maggiore di 325,00 mc. Copertura a padiglione e manto in coppi laterizi.

A031401	Stato Attuale	Progetto
Superficie Coperta mq:	37,88	37,88
Pertinenza scoperta mq:	0,00	0,00
H1 Monte m:	5,30	5,3
H2 Valle m:	5,30	5,3
Superficie Totale mq:	37,88	37,88
Incremento Superficie mq:		0,00
Incremento Volume mc:		0,00
Volume Piano Terra mc:	106,07	113,65
Volume Totale mc:	235,51	235,51
Indice Fabbricazione mc/mq:	6,22	6,22
Indice Copertura mq/mq:	1,00	1,00
Sup. Residenziale:	69,77	69,77
Sup. Commerciale:	0,00	0,00
Sup. garage:	0,00	0,00
Altre Sup.non Residenziali:	6,00	6,00
Piani Monte:	2	2
Piani Valle:	2	2
Di cui Piani Seminterrati:	0	0
Di cui Piani Mansarda:	0	0
Strutture Verticali - finiture	Miste	
Strutture Verticali - materiali	Latero-Cemen	
Strutture Orizzontali - materiali	Intonaco	
Infissi	Legno	
Tipo Copertura	Mista	
Manto Copertura	Coppi	
Colore Pareti		
Tipologia:	Contigua	Contigua
Stato Conservaz.Complexivo	Sufficiente	
Dest. Uso Prevalente:	Residenza	
Dest. Uso PT. Monte:	Residenza	
Dest. Uso PT. Valle:	Residenza	
Utilizzo	Abitato	
N. Alloggi:	1	1
N. Vani:	6	6
Altezza Vani	Adeguate	
N. Famiglie:	1	1
N. Abitanti:	1	1
Titolo:	Proprietà	
Proprietà:	Privata	
Elementi Identitari Superstiti		

COD_UE	A031401	Zona	A	CM	cm	SubZona	supiggiu	Isolato	14	Unità Edilizia	1
Mappali	Foglio Catastale			Età		1951 - 1960					
Via	VIA GEROLAMO				n. c.	SPAZIO PUBBLICO					
Via	VICOLO LOVISATO				n. c.	1					

CLASSE E TIPO U.U
B2b
MOD. INTERVENTO
COA


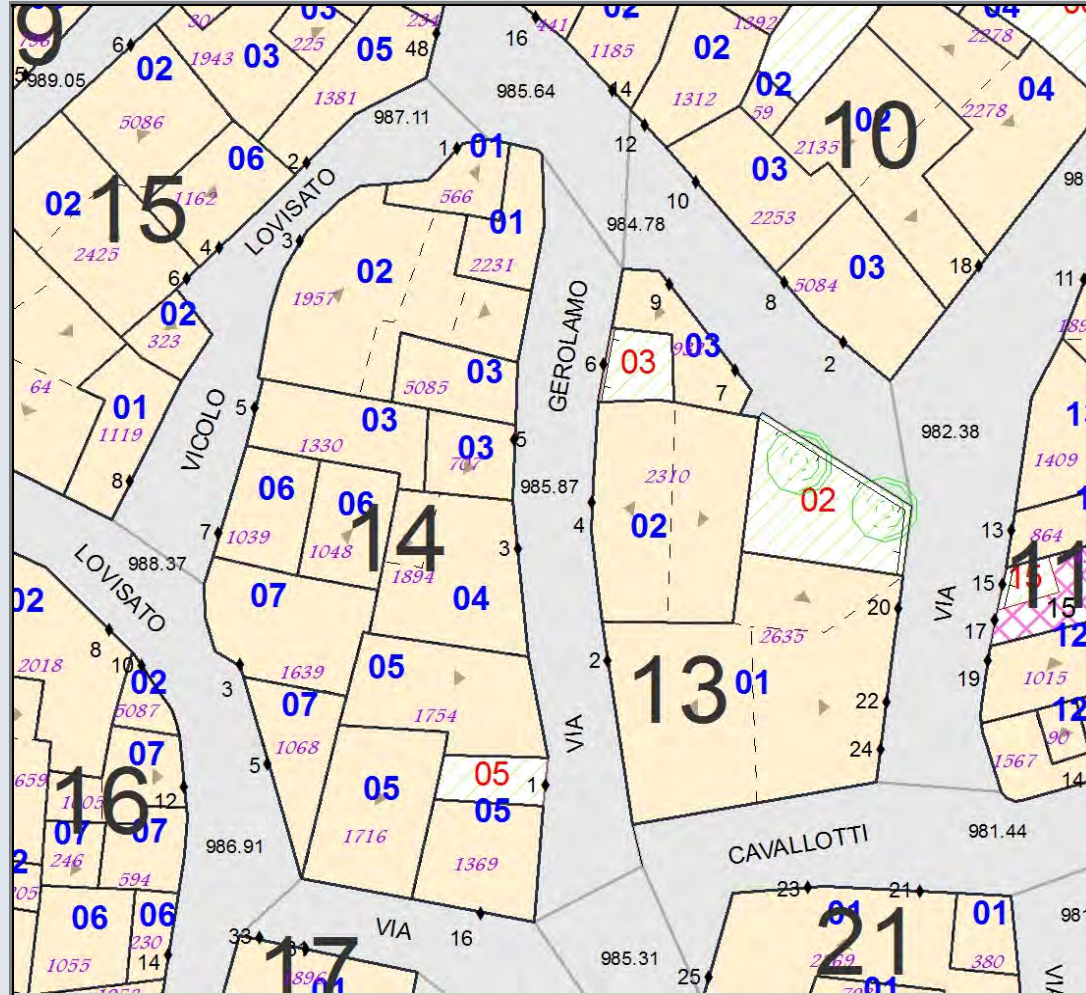


MODALITA' DI INTERVENTO-PRESCRIZIONI-VINCOLI
Completamento tipo A.

A031402	Stato Attuale	Progetto
Superficie Coperta mq:	95,81	95,81
Pertinenza scoperta mq:	0,00	0,00
H1 Monte m:	1,60	1,6
H2 Valle m:	7,65	7,65
Superficie Totale mq:	95,81	95,81
Incremento Superficie mq:		0,00
Incremento Volume mc:		0,00
Volume Piano Terra mc:	239,52	287,42
Volume Totale mc:	632,33	632,33
Indice Fabbricazione mc/mq:	6,60	6,60
Indice Copertura mq/mq:	1,00	1,00
Sup. Residenziale:	191,62	191,62
Sup. Commerciale:	0,00	0,00
Sup. garage:	0,00	0,00
Altre Sup.non Residenziali:	0,00	0,00
Piani Monte:	1	1
Piani Valle:	2	2
Di cui Piani Seminterrati:	0	0
Di cui Piani Mansarda:	0	0
Strutture Verticali - finiture	Pietre	
Strutture Verticali - materiali	Legno	
Strutture Orizzontali - materiali	Misto	
Infissi	Legno	
Tipo Copertura	Falde	
Manto Copertura	Coppi	
Colore Pareti		
Tipologia:	Contigua	Contigua
Stato Conservaz.Complexivo	Mediocre	
Dest. Uso Prevalente:	Residenza	
Dest. Uso PT. Monte:	Residenza	
Dest. Uso PT. Valle:	Residenza	
Utilizzo	Disabitato	
N. Alloggi:	1	1
N. Vani:	4	4
Altezza Vani	Adeguate	
N. Famiglie:	0	0
N. Abitanti:	0	0
Titolo:	Proprietà	
Proprietà:	Privata	
Elementi Identitari Superstiti	I	I

COD_UE	A031402	Zona	A	CM	cm	SubZona	supiggiu	Isolato	14	Unità Edilizia	2
Mappali	Foglio Catastale			Età		< 1900					
Via	VIA GEROLAMO				n. c.	SPAZIO PUBBLICO					
Via	VICO LOVISATO				n. c.	3					

CLASSE E TIPO U.U
A2
MOD. INTERVENTO
RET



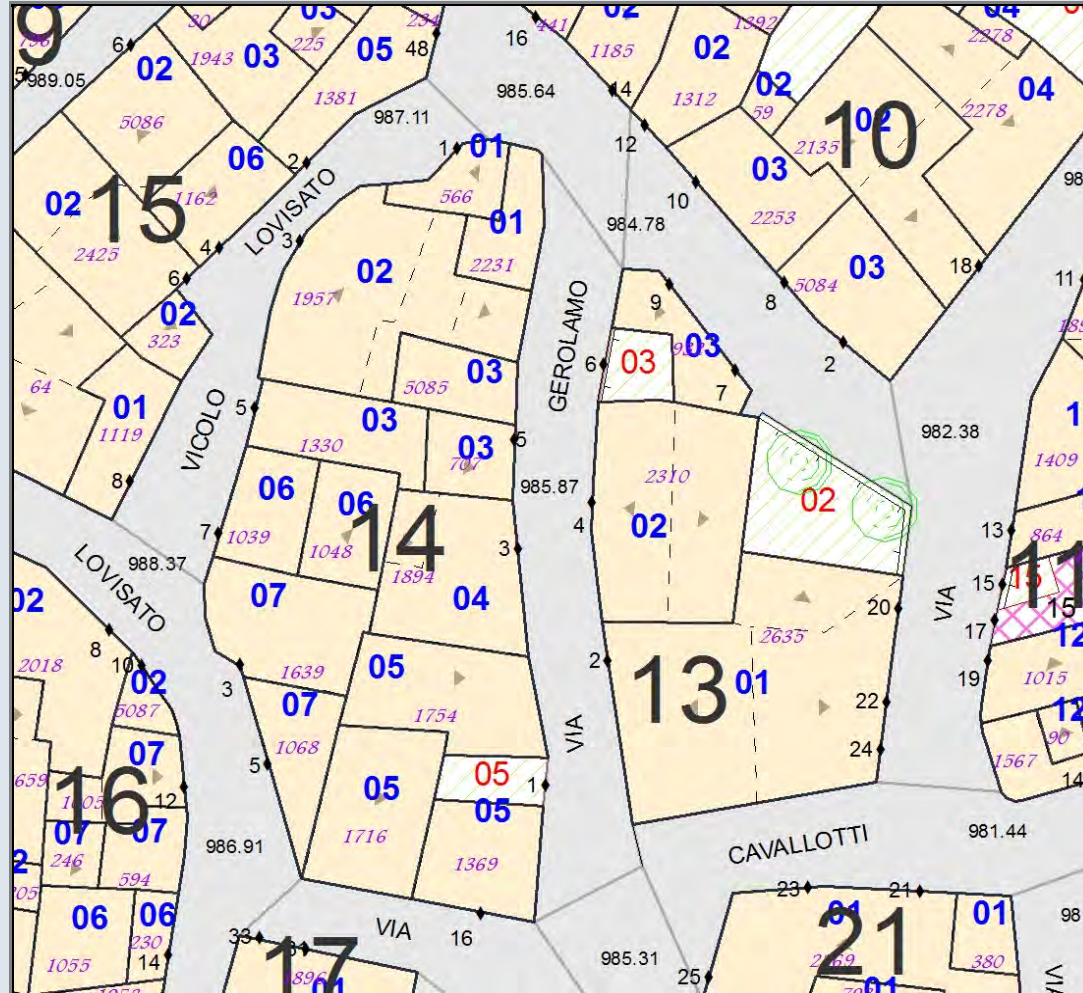
Monocellula con sviluppo in larghezza su un livello

MODALITA' DI INTERVENTO-PRESCRIZIONI-VINCOLI
 Restauro con vincolo tipologico.

A031403	Stato Attuale	Progetto
Superficie Coperta mq:	75,03	75,03
Pertinenza scoperta mq:	0,00	0,00
H1 Monte m:	9,00	9
H2 Valle m:	11,00	11
Superficie Totale mq:	75,03	75,03
Incremento Superficie mq:		0,00
Incremento Volume mc:		0,00
Volume Piano Terra mc:	262,59	225,08
Volume Totale mc:	696,87	696,87
Indice Fabbricazione mc/mq:	9,29	9,29
Indice Copertura mq/mq:	1,00	1,00
Sup. Residenziale:	106,08	106,08
Sup. Commerciale:	0,00	0,00
Sup. garage:	0,00	0,00
Altre Sup.non Residenziali:	75,00	75,00
Piani Monte:	2	2
Piani Valle:	3	3
Di cui Piani Seminterrati:	0	0
Di cui Piani Mansarda:	0	0
Strutture Verticali - finiture	Miste	
Strutture Verticali - materiali	Latero-Cemen	
Strutture Orizzontali - materiali	Intonaco	
Infissi	Misto	
Tipo Copertura	Mista	
Manto Copertura	Misto	
Colore Pareti		
Tipologia:	Contigua	Contigua
Stato Conservaz.Complexivo	Mediocre	
Dest. Uso Prevalente:	Residenza	
Dest. Uso PT. Monte:	Residenza	
Dest. Uso PT. Valle:	Deposito-Mag	
Utilizzo	Disabitato	
N. Alloggi:	1	1
N. Vani:	8	8
Altezza Vani	Adeguate	
N. Famiglie:	0	0
N. Abitanti:	0	0
Titolo:	Proprietà	
Proprietà:	Privata	
Elementi Identitari Superstiti		

COD_UE	A031403	Zona	A	CM	cm	SubZona	supiggiu	Isolato	14	Unità Edilizia	3	
Mappali	Foglio Catastale			Età		1931 - 1950						
Via	VIA GEROLAMO					n. c.	5	SPAZIO PUBBLICO				
Via	VICOLO LOVISATO					n. c.	5					

CLASSE E TIPO U.U
B1
MOD. INTERVENTO
RIS

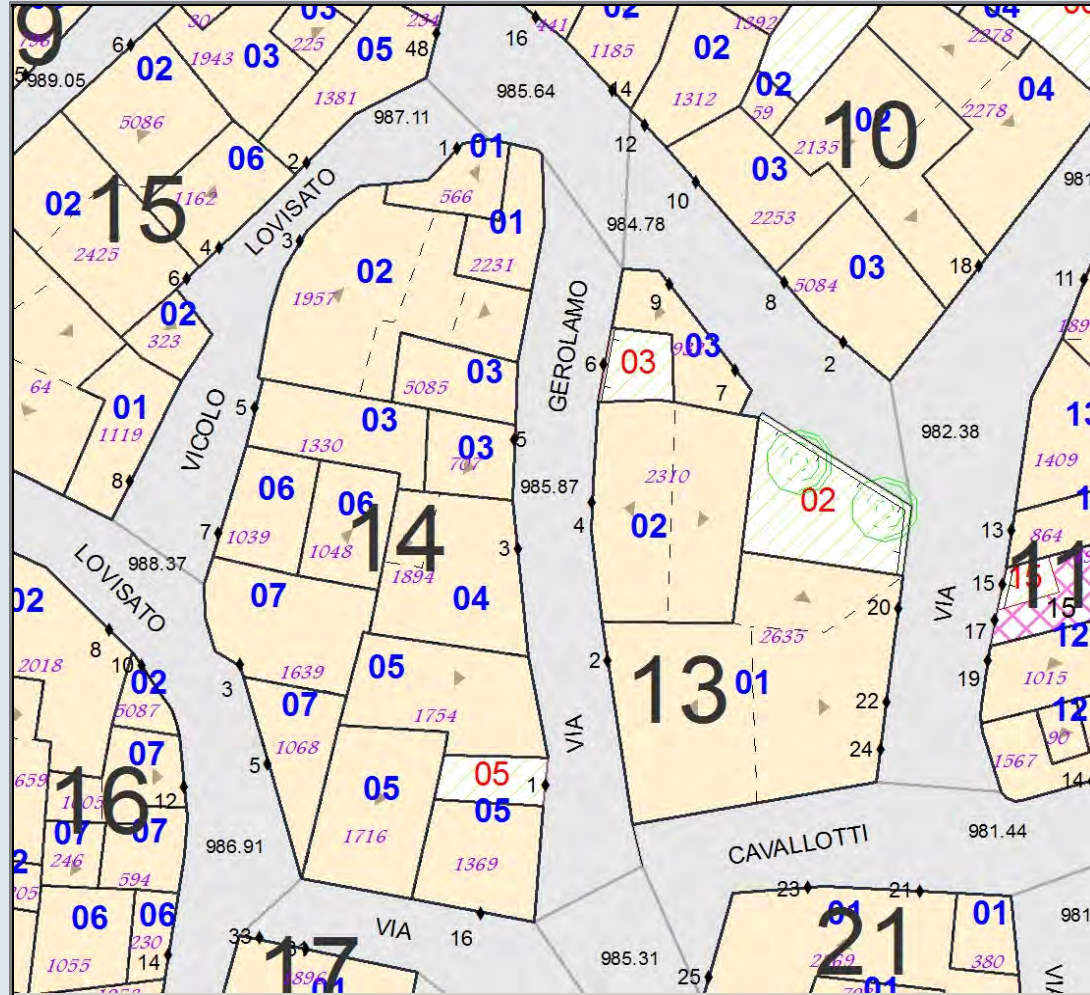


MODALITA' DI INTERVENTO-PRESCRIZIONI-VINCOLI
Ristrutturazione edilizia.

A031404	Stato Attuale	Progetto
Superficie Coperta mq:	56,28	56,28
Pertinenza scoperta mq:	0,00	0,00
H1 Monte m:	4,05	6,55
H2 Valle m:	4,05	6,55
Superficie Totale mq:	56,28	56,28
Incremento Superficie mq:		0,00
Incremento Volume mc:		140,00
Volume Piano Terra mc:	225,14	225,14
Volume Totale mc:	227,95	367,95
Indice Fabbricazione mc/mq:	4,05	6,54
Indice Copertura mq/mq:	1,00	1,00
Sup. Residenziale:	0,00	112,00
Sup. Commerciale:	0,00	0,00
Sup. garage:	0,00	0,00
Altre Sup.non Residenziali:	56,28	56,28
Piani Monte:	1	2
Piani Valle:	1	2
Di cui Piani Seminterrati:	0	0
Di cui Piani Mansarda:	0	0
Strutture Verticali - finiture	Pietre	
Strutture Verticali - materiali	soletta cls	
Strutture Orizzontali - materiali	Pietra	
Infissi	Ferro	Legno
Tipo Copertura	Piana	Falda Doppia
Manto Copertura	Nessuno	Coppi
Colore Pareti		
Tipologia:	Contigua	Contigua
Stato Conservaz.Complessivo	Mediocre	
Dest. Uso Prevalente:	Deposito-Mag	
Dest. Uso PT. Monte:	Deposito-Mag	
Dest. Uso PT. Valle:	Deposito-Mag	
Utilizzo	Disabitato	
N. Alloggi:	0	1
N. Vani:	2	5
Altezza Vani	Adeguate	
N. Famiglie:	0	1
N. Abitanti:	0	2
Titolo:	Locazione	
Proprietà:	Privata	
Elementi Identitari Superstiti		

COD_UE	A031404	Zona	A	CM	cm	SubZona	supiggiu	Isolato	14	Unità Edilizia	4
Mappali	Foglio Catastale			Età		1931 - 1950					
Via	VIA GEROLAMO			n. c.	3	SPAZIO PUBBLICO					

CLASSE E TIPO U.U
B3
MOD. INTERVENTO
COB


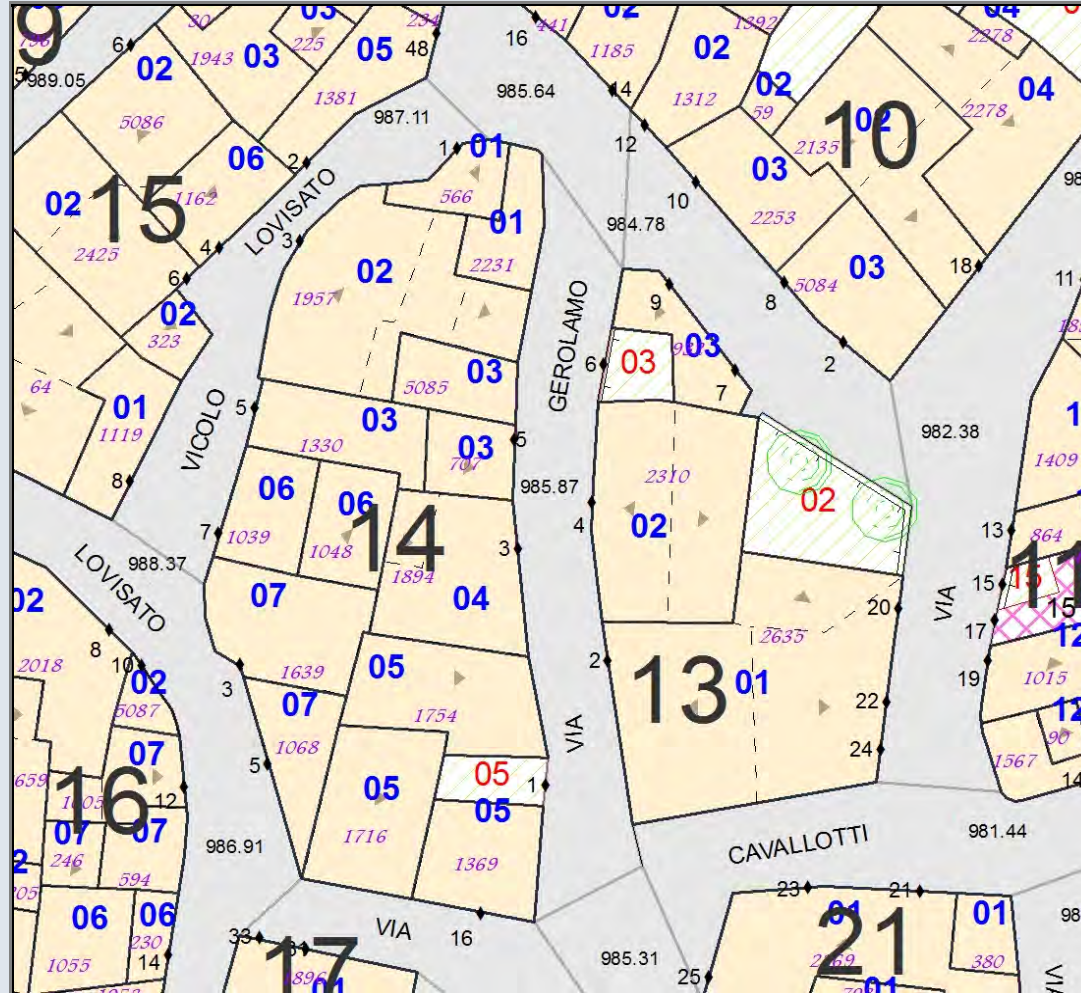


MODALITA' DI INTERVENTO-PRESCRIZIONI-VINCOLI
 Completamento di tipo B. Costruzione del piano primo con incremento di altezza di gronda non maggiore di 2,50 m, incremento di volume non maggiore di 140 mc. Copertura a falda unica e manto in coppi laterizi.

A031405	Stato Attuale	Progetto
Superficie Coperta mq:	134,31	134,31
Pertinenza scoperta mq:	13,63	13,63
H1 Monte m:	7,70	7,7
H2 Valle m:	10,60	10,6
Superficie Totale mq:	147,94	147,94
Incremento Superficie mq:		0,00
Incremento Volume mc:		0,00
Volume Piano Terra mc:	402,93	402,93
Volume Totale mc:	1 039,38	1 039,38
Indice Fabbricazione mc/mq:	7,03	7,03
Indice Copertura mq/mq:	0,91	0,91
Sup. Residenziale:	336,24	336,24
Sup. Commerciale:	0,00	0,00
Sup. garage:	34,00	34,00
Altre Sup.non Residenziali:	15,00	15,00
Piani Monte:	3	3
Piani Valle:	4	4
Di cui Piani Seminterrati:	0	0
Di cui Piani Mansarda:	0	0
Strutture Verticali - finiture	Miste	
Strutture Verticali - materiali	Latero-Cemen	
Strutture Orizzontali - materiali	Intonaco	
Infissi	Legno	
Tipo Copertura	Falde	
Manto Copertura	Nessuno	
Colore Pareti		
Tipologia:	Corte	Corte
Stato Conservaz.Complessivo	Sufficiente	
Dest. Uso Prevalente:	Residenza	
Dest. Uso PT. Monte:	Residenza	
Dest. Uso PT. Valle:	Residenza	
Utilizzo	Abitato	
N. Alloggi:	1	1
N. Vani:	18	18
Altezza Vani	Adeguate	
N. Famiglie:	1	1
N. Abitanti:	2	2
Titolo:	Proprietà	
Proprietà:	Privata	
Elementi Identitari Superstiti		

COD_UE	A031405	Zona	A	CM	cm	SubZona	supiggiu	Isolato	14	Unità Edilizia	5
Mappali	Foglio Catastale			Età		1951 - 1960					
Via	VIA CAVALLOTTI					n. c.	16	SPAZIO PUBBLICO			
Via	VIA GEROLAMO					n. c.	1				

CLASSE E TIPO U.U
B2b
MOD. INTERVENTO
COA

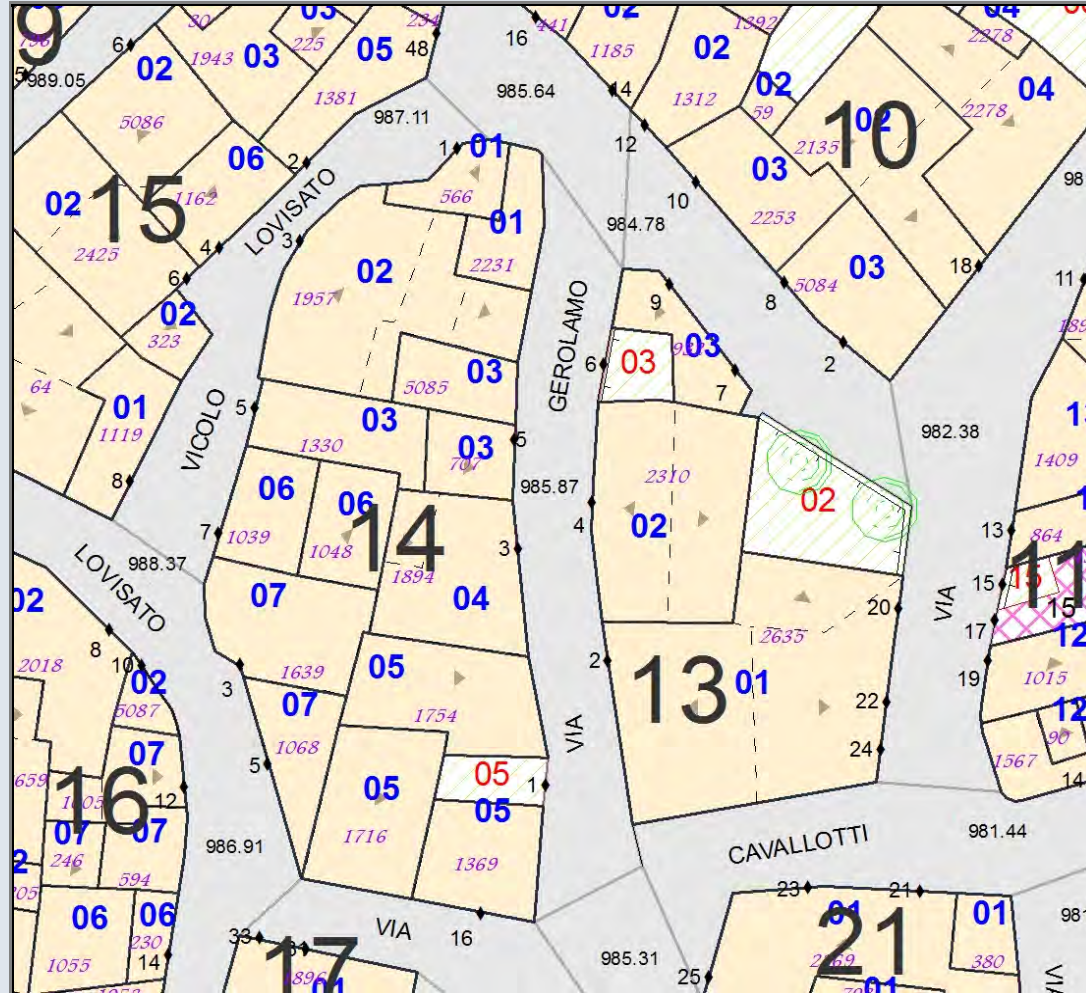


MODALITA' DI INTERVENTO-PRESCRIZIONI-VINCOLI
 Completamento di tipo A. Finiture interne dell'ultimo piano e tinteggiatura della facciata.

A031406	Stato Attuale	Progetto
Superficie Coperta mq:	52,20	52,20
Pertinenza scoperta mq:	0,00	0,00
H1 Monte m:	8,50	8,5
H2 Valle m:	10,50	10,5
Superficie Totale mq:	52,20	52,20
Incremento Superficie mq:		0,00
Incremento Volume mc:		0,00
Volume Piano Terra mc:	182,70	156,60
Volume Totale mc:	494,32	494,32
Indice Fabbricazione mc/mq:	9,47	9,47
Indice Copertura mq/mq:	1,00	1,00
Sup. Residenziale:	141,60	141,60
Sup. Commerciale:	0,00	0,00
Sup. garage:	0,00	0,00
Altre Sup.non Residenziali:	15,00	15,00
Piani Monte:	3	3
Piani Valle:	3	3
Di cui Piani Seminterrati:	0	0
Di cui Piani Mansarda:	0	0
Strutture Verticali - finiture	Blocchicls	
Strutture Verticali - materiali	Latero-Cemen	
Strutture Orizzontali - materiali	Tinteggiatura	
Infissi	Alluminio	
Tipo Copertura	Mista	
Manto Copertura	Misto	
Colore Pareti		
Tipologia:	Contigua	Contigua
Stato Conservaz.Complexivo	Mediocre	
Dest. Uso Prevalente:	Residenza	
Dest. Uso PT. Monte:	Residenza	
Dest. Uso PT. Valle:	Residenza	
Utilizzo	Disabitato	
N. Alloggi:	1	1
N. Vani:	8	8
Altezza Vani	Adeguate	
N. Famiglie:	0	0
N. Abitanti:	0	0
Titolo:	Proprietà	
Proprietà:	Privata	
Elementi Identitari Superstiti		

COD_UE	A031406	Zona	A	CM	cm	SubZona	supiggiu	Isolato	14	Unità Edilizia	6
Mappali	Foglio Catastale			Età		1951 - 1960					
Via	VICOLO LOVISATO			n. c.	7	SPAZIO PUBBLICO					

CLASSE E TIPO U.U
B2b
MOD. INTERVENTO
COA

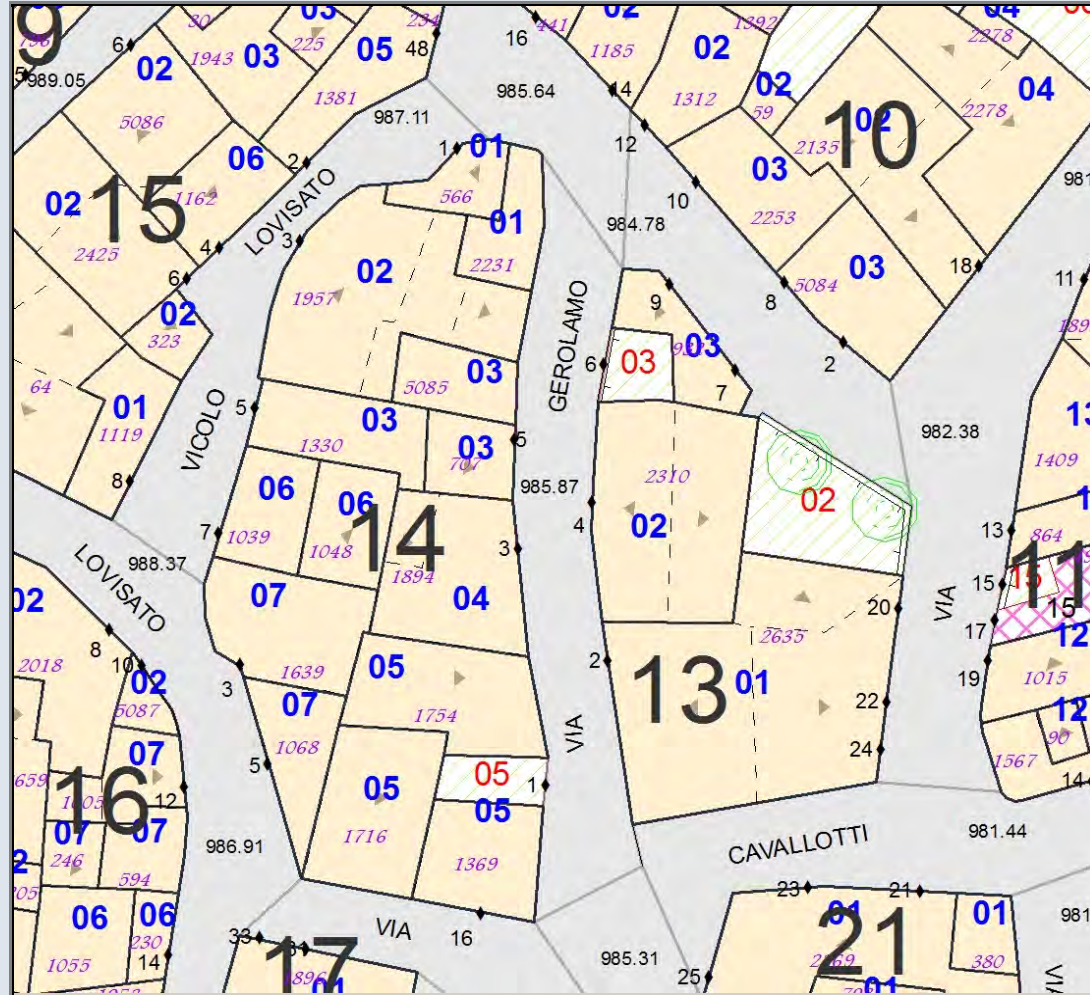


MODALITA' DI INTERVENTO-PRESCRIZIONI-VINCOLI
 Completamento tipo A.

A031407	Stato Attuale	Progetto
Superficie Coperta mq:	72,75	72,75
Pertinenza scoperta mq:	0,00	0,00
H1 Monte m:	5,80	5,8
H2 Valle m:	5,80	5,8
Superficie Totale mq:	72,75	72,75
Incremento Superficie mq:		0,00
Incremento Volume mc:		0,00
Volume Piano Terra mc:	218,24	218,24
Volume Totale mc:	405,73	405,73
Indice Fabbricazione mc/mq:	5,58	5,58
Indice Copertura mq/mq:	1,00	1,00
Sup. Residenziale:	125,49	125,49
Sup. Commerciale:	0,00	0,00
Sup. garage:	0,00	0,00
Altre Sup.non Residenziali:	20,00	20,00
Piani Monte:	2	2
Piani Valle:	2	2
Di cui Piani Seminterrati:	0	0
Di cui Piani Mansarda:	0	0
Strutture Verticali - finiture	Blocchicls	
Strutture Verticali - materiali	Latero-Cemen	
Strutture Orizzontali - materiali	Intonaco	
Infissi	Misto	
Tipo Copertura	Piana	
Manto Copertura	Nessuno	
Colore Pareti		
Tipologia:	Contigua	Contigua
Stato Conservaz.Complexivo	Sufficiente	
Dest. Uso Prevalente:	Residenza	
Dest. Uso PT. Monte:	Residenza	
Dest. Uso PT. Valle:	Residenza	
Utilizzo	Disabitato	
N. Alloggi:	2	2
N. Vani:	8	8
Altezza Vani	Adeguate	
N. Famiglie:	0	0
N. Abitanti:	0	0
Titolo:	Proprietà	
Proprietà:	Privata	
Elementi Identitari Superstiti		

COD_UE	A031407	Zona	A	CM	cm	SubZona	supiggiu	Isolato	14	Unità Edilizia	7
Mappali	Foglio Catastale			Età		1951 - 1960					
Via	VIA LOVISATO			n. c.	3-5		SPAZIO PUBBLICO				

CLASSE E TIPO U.U
B2b
MOD. INTERVENTO
COA



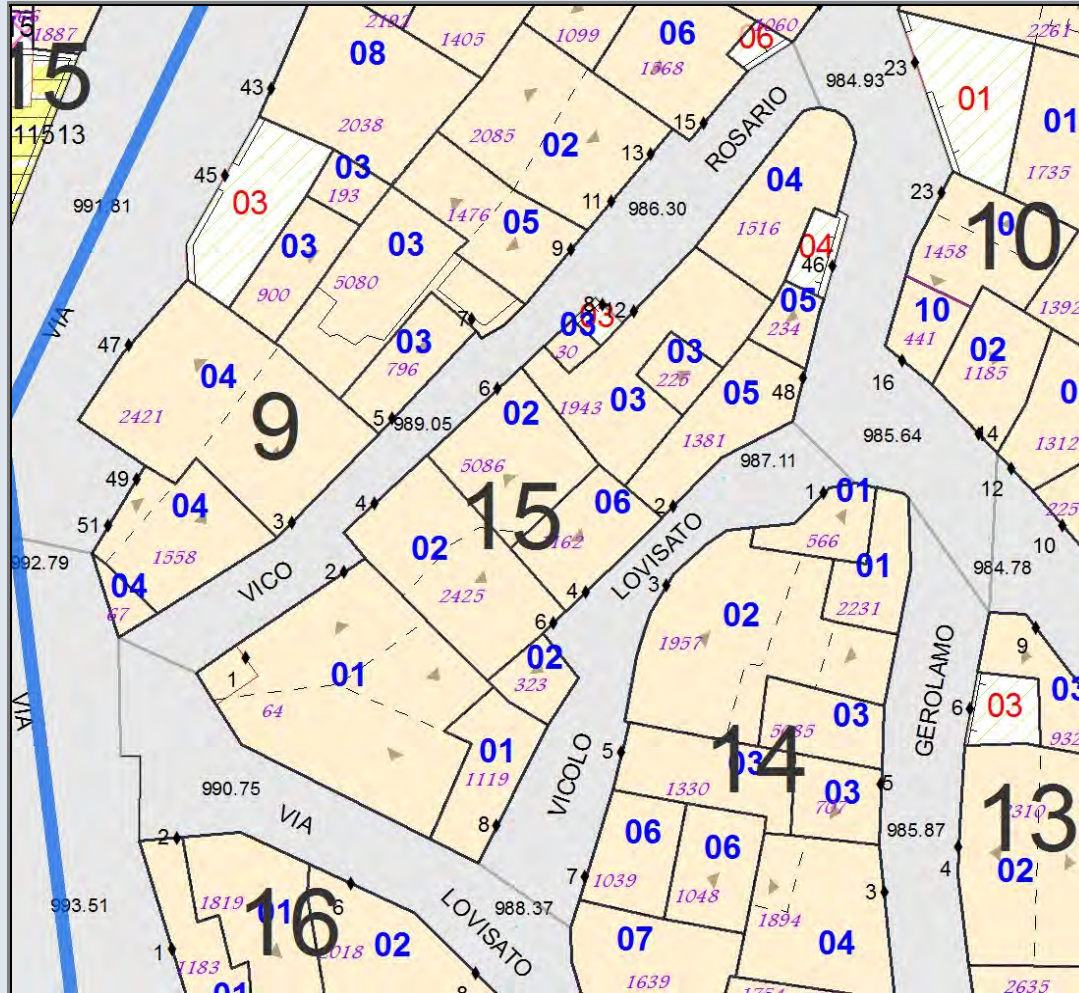
MODALITA' DI INTERVENTO-PRESCRIZIONI-VINCOLI
 Completamento tipo A. Costruzione del sottotetto con incremento di altezza di gronda non maggiore di 40 cm sulla via lovisato. Copertura a falde, manto di copertura in coppi laterizi.

Elementi Identitari Superstiti

A031501	Stato Attuale	Progetto
Superficie Coperta mq:	151,10	151,10
Pertinenza scoperta mq:	0,00	0,00
H1 Monte m:	10,40	10,4
H2 Valle m:	12,30	12,3
Superficie Totale mq:	151,10	151,10
Incremento Superficie mq:		0,00
Incremento Volume mc:		0,00
Volume Piano Terra mc:	604,38	453,29
Volume Totale mc:	2 298,48	2 298,48
Indice Fabbricazione mc/mq:	15,21	15,21
Indice Copertura mq/mq:	1,00	1,00
Sup. Residenziale:	453,28	453,28
Sup. Commerciale:	0,00	0,00
Sup. garage:	50,00	50,00
Altre Sup.non Residenziali:	101,10	101,10
Piani Monte:	3	3
Piani Valle:	4	4
Di cui Piani Seminterrati:	1	1
Di cui Piani Mansarda:	0	0
Strutture Verticali - finiture	Blocchicls	
Strutture Verticali - materiali	Latero-Cemen	
Strutture Orizzontali - materiali	Intonaco	
Infissi	Misto	
Tipo Copertura	Falde	
Manto Copertura	Coppi	
Colore Pareti		
Tipologia:	Contigua	Contigua
Stato Conservaz.Complessivo	Sufficiente	
Dest. Uso Prevalente:	Residenza	
Dest. Uso PT. Monte:	Residenza	
Dest. Uso PT. Valle:	Garage	
Utilizzo	Saluario	
N. Alloggi:	3	3
N. Vani:	23	23
Altezza Vani	Adeguata	
N. Famiglie:	1	1
N. Abitanti:	4	4
Titolo:	Proprietà	
Proprietà:	Privata	
Elementi Identitari Superstiti		

COD_UE	A031501	Zona	A	CM	cm	SubZona	supiggiu	Isolato	15	Unità Edilizia	1
Mappali	Foglio Catastale			Età		> 1975					
Via	VICO LOVISATO					n. c.	8		SPAZIO PUBBLICO		
Via	VICO ROSARIO					n. c.	1-2				

CLASSE E TIPO U.U
B2b
MOD. INTERVENTO
COA

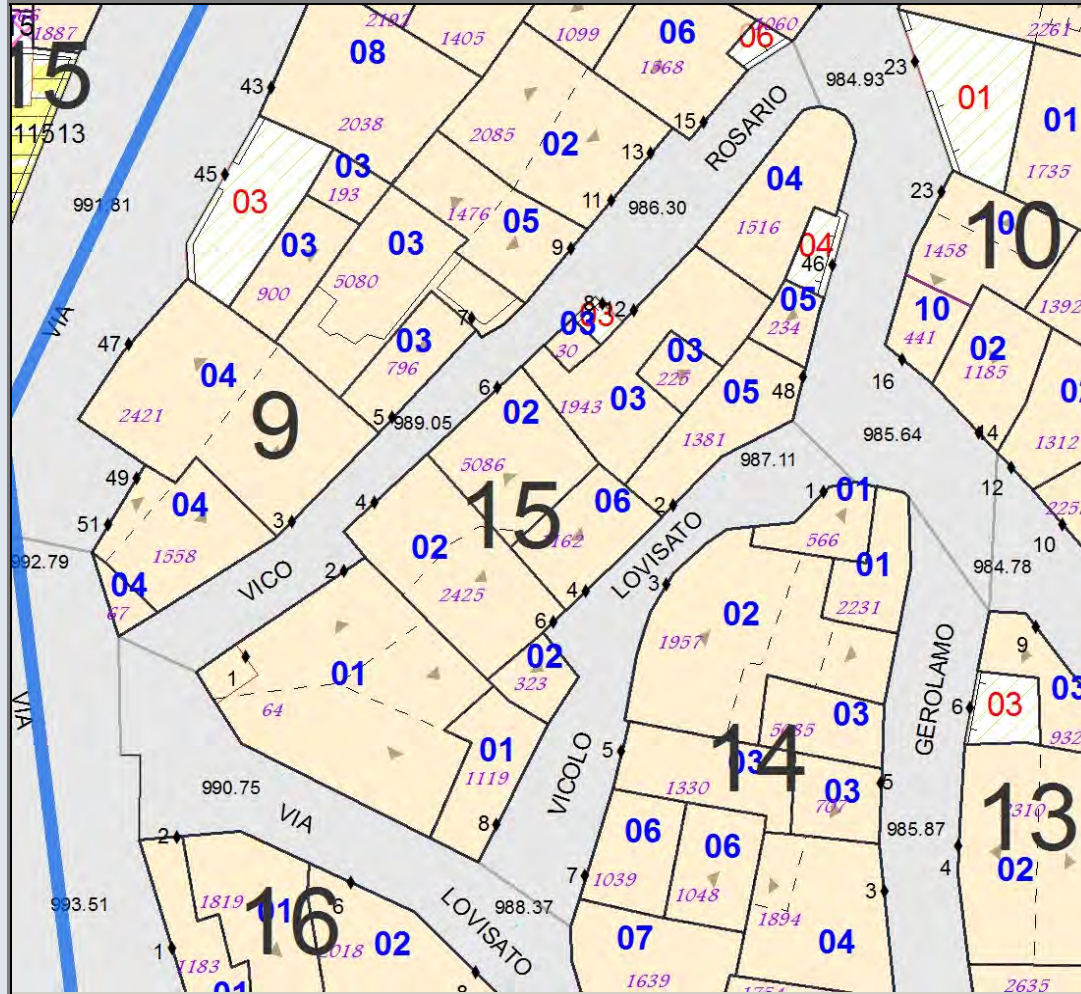


MODALITA' DI INTERVENTO-PRESCRIZIONI-VINCOLI
 Completamento di tipo A. Realizzazione tinteggiatura della facciata.

A031502	Stato Attuale	Progetto
Superficie Coperta mq:	117,60	117,60
Pertinenza scoperta mq:	0,00	0,00
H1 Monte m:	4,00	4
H2 Valle m:	5,95	5,95
Superficie Totale mq:	117,60	117,60
Incremento Superficie mq:		0,00
Incremento Volume mc:		0,00
Volume Piano Terra mc:	294,00	352,80
Volume Totale mc:	405,23	405,23
Indice Fabbricazione mc/mq:	3,45	3,45
Indice Copertura mq/mq:	1,00	1,00
Sup. Residenziale:	215,20	215,20
Sup. Commerciale:	0,00	0,00
Sup. garage:	0,00	0,00
Altre Sup.non Residenziali:	20,00	20,00
Piani Monte:	2	2
Piani Valle:	2	2
Di cui Piani Seminterrati:	0	0
Di cui Piani Mansarda:	0	0
Strutture Verticali - finiture	Pietre	
Strutture Verticali - materiali	Legno	
Strutture Orizzontali - materiali	Intonaco	
Infissi	Legno	
Tipo Copertura	Falde	
Manto Copertura	Coppi	
Colore Pareti		
Tipologia:	Contigua	Contigua
Stato Conservaz.Complessivo	Sufficiente	
Dest. Uso Prevalente:	Residenza	
Dest. Uso PT. Monte:	Residenza	
Dest. Uso PT. Valle:	Residenza	
Utilizzo	Disabitato	
N. Alloggi:	1	1
N. Vani:	12	12
Altezza Vani	Adeguata	
N. Famiglie:	0	0
N. Abitanti:	0	0
Titolo:	Proprietà	
Proprietà:	Privata	
Elementi Identitari Superstiti	I	I

COD_UE	A031502	Zona	A	CM	cm	SubZona	supiggiu	Isolato	15	Unità Edilizia	2
Mappali	Foglio Catastale			Età		< 1900					
Via	VICO ROSARIO				n. c.	4		SPAZIO PUBBLICO			
Via	VIA LOVISATO				n. c.	6					

CLASSE E TIPO U.U
A2
MOD. INTERVENTO
RET



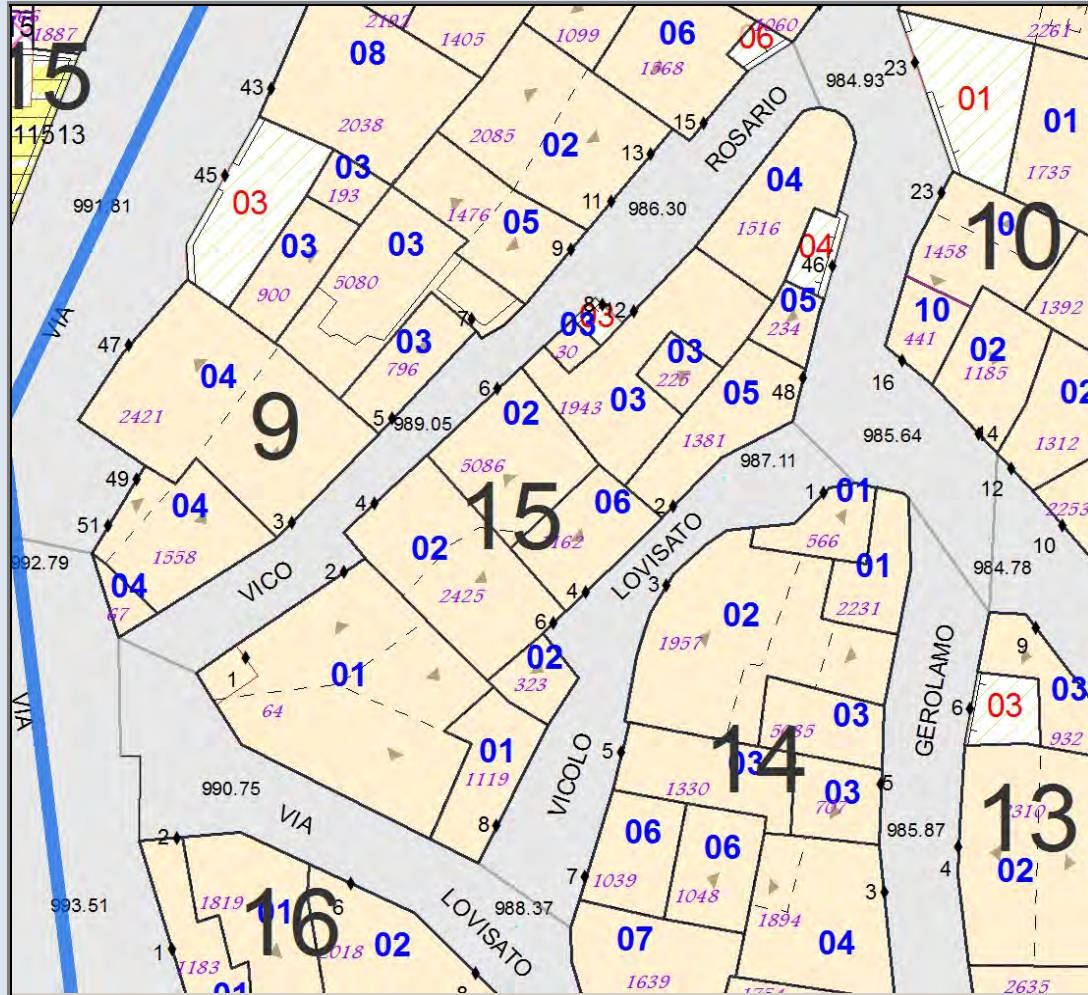
Bicellula con sviluppo in larghezza e in profondità su due livelli

MODALITA' DI INTERVENTO-PRESCRIZIONI-VINCOLI
Restauro tipologico.

A031503	Stato Attuale	Progetto
Superficie Coperta mq:	73,26	73,26
Pertinenza scoperta mq:	3,23	3,23
H1 Monte m:	5,85	6
H2 Valle m:	5,85	6
Superficie Totale mq:	76,49	76,49
Incremento Superficie mq:		0,00
Incremento Volume mc:		0,00
Volume Piano Terra mc:	219,77	219,77
Volume Totale mc:	436,78	436,78
Indice Fabbricazione mc/mq:	5,71	5,71
Indice Copertura mq/mq:	0,96	0,96
Sup. Residenziale:	136,51	200,00
Sup. Commerciale:	0,00	0,00
Sup. garage:	0,00	0,00
Altre Sup. non Residenziali:	10,00	19,00
Piani Monte:	2	2
Piani Valle:	2	2
Di cui Piani Seminterrati:	0	0
Di cui Piani Mansarda:	0	0
Strutture Verticali - finiture	Blocchicls	
Strutture Verticali - materiali	Latero-Cemen	
Strutture Orizzontali - materiali	Intonaco	
Infissi	Misto	Legno
Tipo Copertura	Piana	Falda Unica
Manto Copertura	Nessuno	Coppi
Colore Pareti		
Tipologia:	Contigua	Contigua
Stato Conservaz. Complessivo	Mediocre	
Dest. Uso Prevalente:	Residenza	
Dest. Uso PT. Monte:	Residenza	
Dest. Uso PT. Valle:	Residenza	
Utilizzo	Disabitato	
N. Alloggi:	1	1
N. Vani:	8	8
Altezza Vani	Adeguata	
N. Famiglie:	0	1
N. Abitanti:	0	4
Titolo:	Proprietà	
Proprietà:	Privata	
Elementi Identitari Superstiti		

COD_UE	A031503	Zona	A	CM	cm	SubZona	supiggiu	Isolato	15	Unità Edilizia	3
Mappali	Foglio Catastale			Età		1951 - 1960					
Via	VICO ROSARIO			n. c.	12	SPAZIO PUBBLICO					

CLASSE E TIPO U.U
B2b
MOD. INTERVENTO
COA



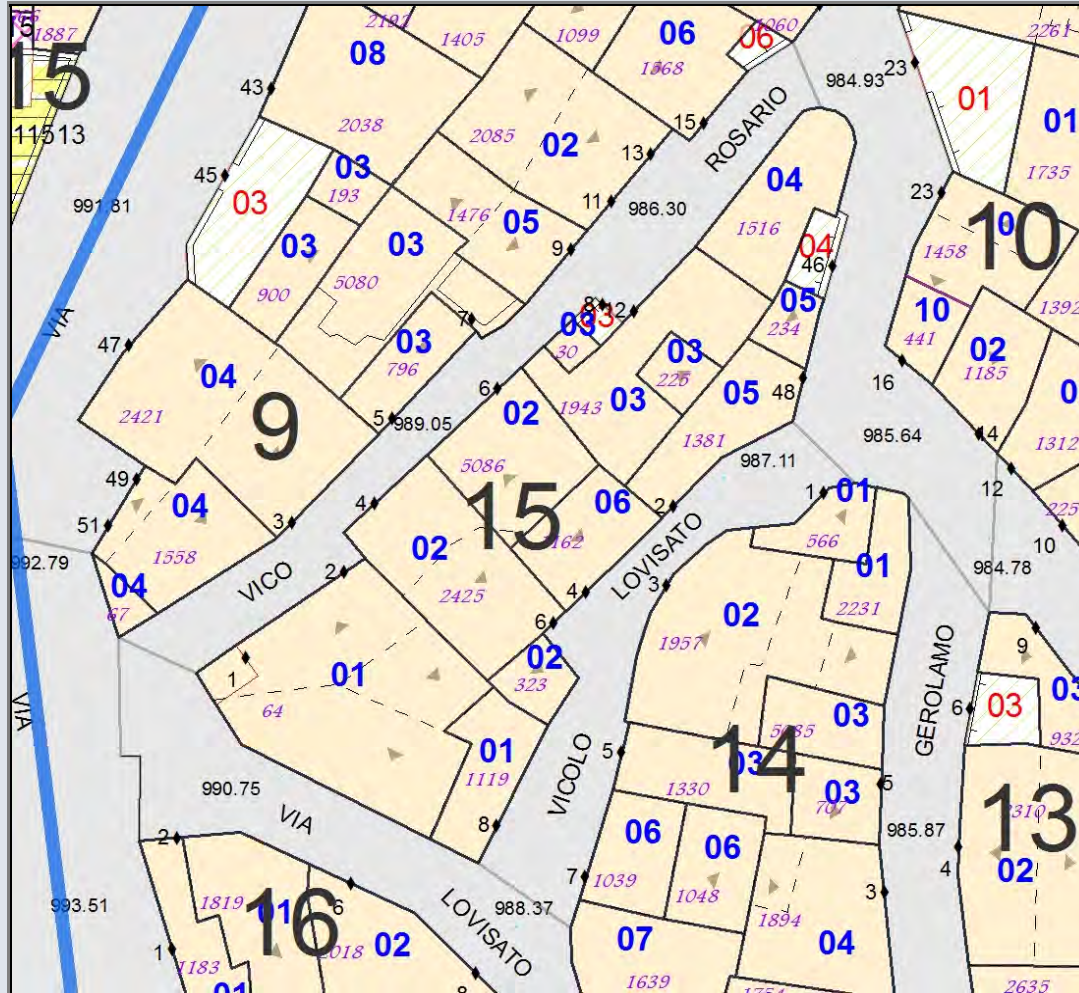
MODALITA' DI INTERVENTO-PRESCRIZIONI-VINCOLI

Completamento di tipo A. Costruzione del sottotetto con incremento della altezza di non maggiore di 40cm. Copertura a falda unica con gronda su vico Rosario e manto in coppi laterizi. Ricostruzione intonaci e tinteggiature. Demolizione dei muri perimetrali della pertinenza di ingresso esistente.

A031504	Stato Attuale	Progetto
Superficie Coperta mq:	40,63	40,63
Pertinenza scoperta mq:	8,50	8,50
H1 Monte m:	2,40	4,9
H2 Valle m:	2,40	4,9
Superficie Totale mq:	49,12	49,12
Incremento Superficie mq:		0,00
Incremento Volume mc:		100,00
Volume Piano Terra mc:	97,51	97,51
Volume Totale mc:	97,51	197,51
Indice Fabbricazione mc/mq:	1,98	4,02
Indice Copertura mq/mq:	0,83	0,83
Sup. Residenziale:	0,00	60,63
Sup. Commerciale:	0,00	0,00
Sup. garage:	40,63	20,63
Altre Sup.non Residenziali:	0,00	0,00
Piani Monte:	1	2
Piani Valle:	1	2
Di cui Piani Seminterrati:	0	0
Di cui Piani Mansarda:	0	0
Strutture Verticali - finiture	Miste	
Strutture Verticali - materiali	Latero-Cemen	
Strutture Orizzontali - materiali	Non Finito	
Infissi	Legno	Legno
Tipo Copertura	Piana	Padiglione
Manto Copertura	Nessuno	Coppi
Colore Pareti		
Tipologia:	Contigua	Contigua
Stato Conservaz.Complessivo	Mediocre	
Dest. Uso Prevalente:	Garage	
Dest. Uso PT. Monte:	Garage	
Dest. Uso PT. Valle:	Garage	
Utilizzo	Abitato	
N. Alloggi:	0	1
N. Vani:	1	5
Altezza Vani	Adeguate	
N. Famiglie:	0	1
N. Abitanti:	0	2
Titolo:	Proprietà	
Proprietà:	Privata	
Elementi Identitari Superstiti		

COD_UE	A031504	Zona	A	CM	cm	SubZona	supiggiu	Isolato	15	Unità Edilizia	4	
Mappali	Foglio Catastale			Età		> 1975						
Via	VICO ROSARIO					n. c.	SPAZIO PUBBLICO					
Via	VIA SPANU					n. c.	46					

CLASSE E TIPO U.U
B2
MOD. INTERVENTO
COA



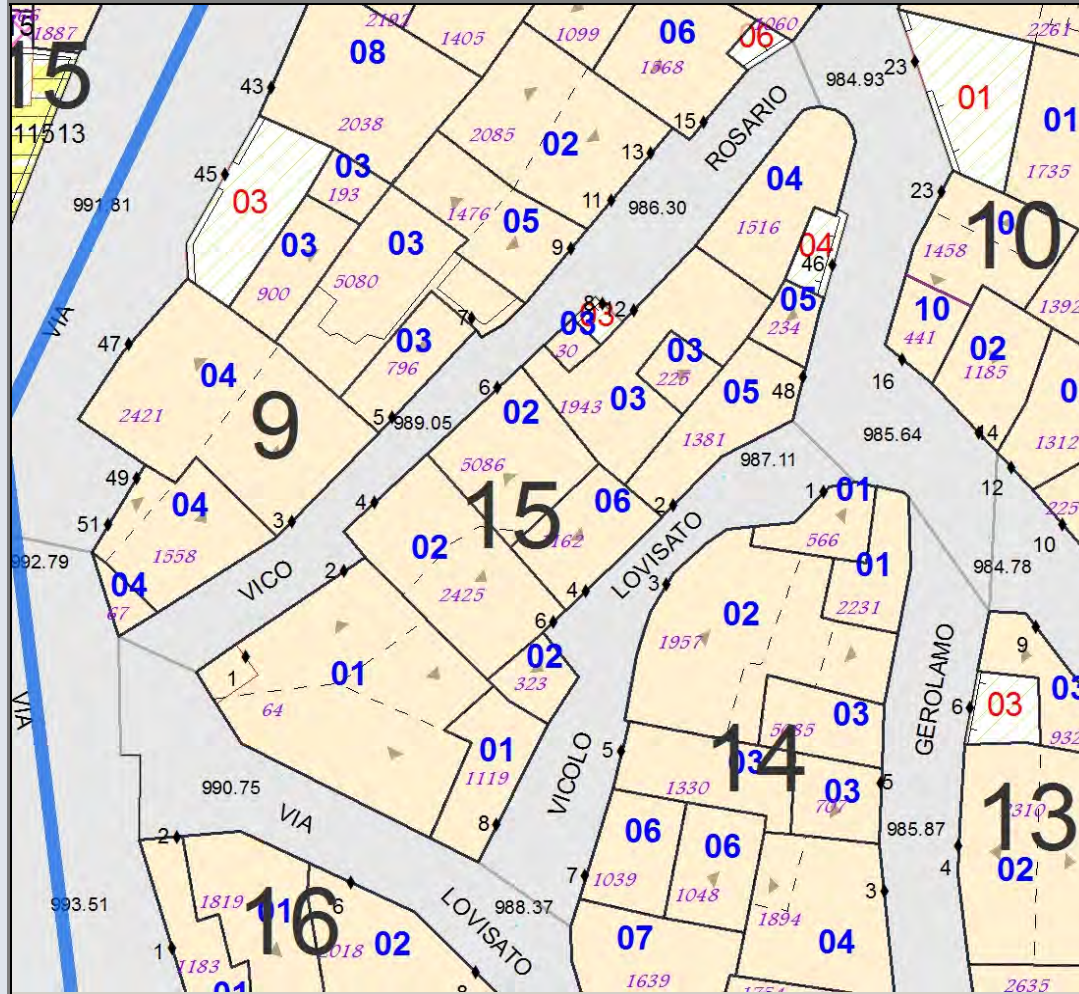


MODALITA' DI INTERVENTO-PRESCRIZIONI-VINCOLI
 Completamento tipo A. Conservazione delle parete in pietra faccia a vista sulla via spanu.

A031505	Stato Attuale	Progetto
Superficie Coperta mq:	45,67	45,67
Pertinenza scoperta mq:	0,00	0,00
H1 Monte m:	3,80	6,3
H2 Valle m:	3,80	6,3
Superficie Totale mq:	45,67	45,67
Incremento Superficie mq:		0,00
Incremento Volume mc:		115,00
Volume Piano Terra mc:	173,55	173,55
Volume Totale mc:	189,73	304,73
Indice Fabbricazione mc/mq:	4,15	6,67
Indice Copertura mq/mq:	1,00	1,00
Sup. Residenziale:	30,67	75,00
Sup. Commerciale:	0,00	0,00
Sup. garage:	15,00	15,00
Altre Sup.non Residenziali:	0,00	0,00
Piani Monte:	1	2
Piani Valle:	1	2
Di cui Piani Seminterrati:	0	0
Di cui Piani Mansarda:	0	0
Strutture Verticali - finiture	Blocchicls	
Strutture Verticali - materiali	Latero-Cemen	
Strutture Orizzontali - materiali	Non Finito	
Infissi	Misto	Legno
Tipo Copertura	Piana	Falda Unica
Manto Copertura	Nessuno	Coppi
Colore Pareti		
Tipologia:	Contigua	Contigua
Stato Conservaz.Complessivo	Mediocre	
Dest. Uso Prevalente:	Residenza	
Dest. Uso PT. Monte:	Residenza	
Dest. Uso PT. Valle:	Garage	
Utilizzo	Abitato	
N. Alloggi:	1	1
N. Vani:	4	8
Altezza Vani	Adeguate	
N. Famiglie:	1	1
N. Abitanti:	2	2
Titolo:	Proprietà	
Proprietà:	Privata	
Elementi Identitari Superstiti		

COD_UE	A031505	Zona	A	CM	cm	SubZona	supiggiu	Isolato	15	Unità Edilizia	5
Mappali	Foglio Catastale			Età		1961-1975					
Via	VIA LOVISATO					n. c.	2		SPAZIO PUBBLICO		
Via	VIA SPANU					n. c.	48				

CLASSE E TIPO U.U
B3
MOD. INTERVENTO
COB

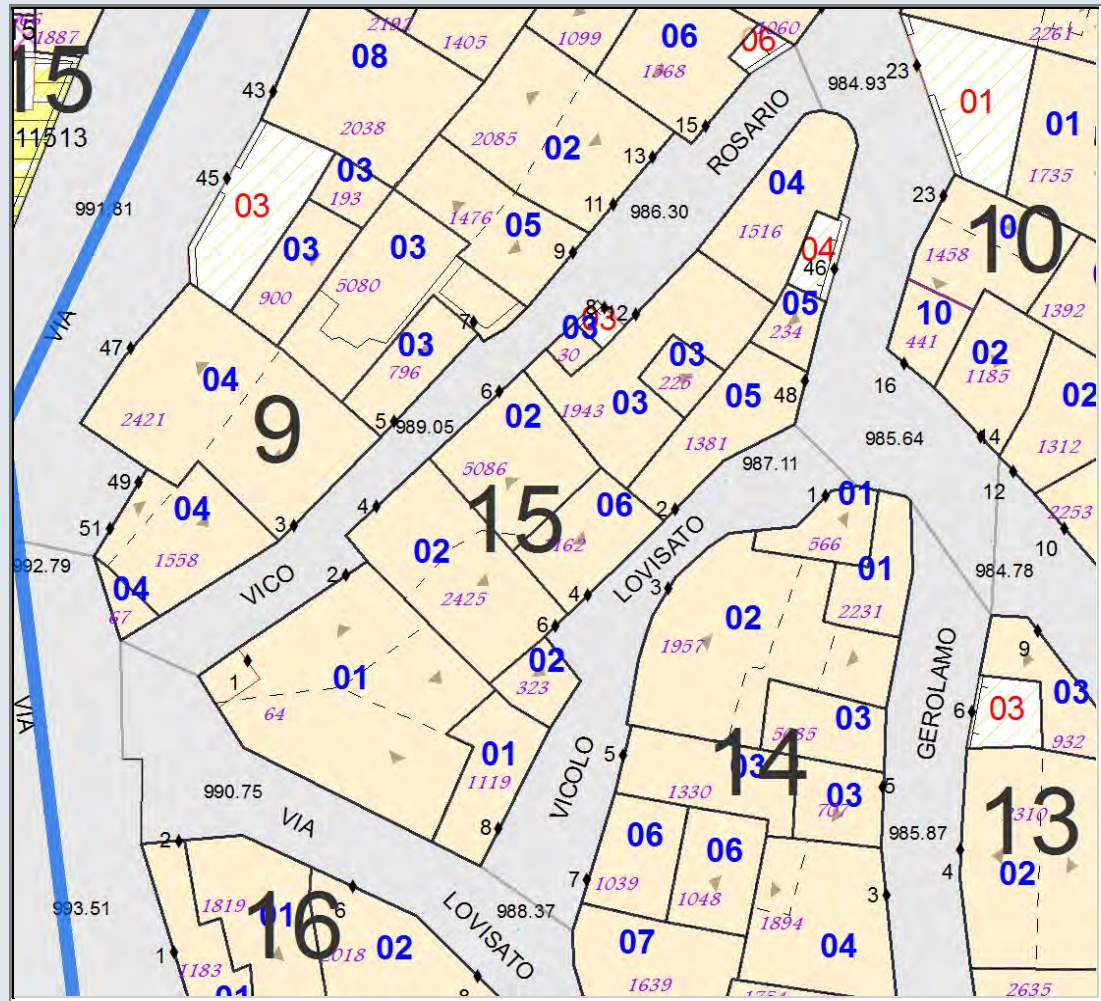


MODALITA' DI INTERVENTO-PRESCRIZIONI-VINCOLI
 Completamento tipo B. Costruzione del piano primo con incremento di altezza di gronda non maggiore di 2,50 m , incremento di volume non maggiore di 115 mc. Copertura a falda unica con gronda sulla via spanu e vicolo lovisato, manto in coppi laterizi.

A031506	Stato Attuale	Progetto
Superficie Coperta mq:	29,06	29,06
Pertinenza scoperta mq:	0,00	0,00
H1 Monte m:	7,55	7,55
H2 Valle m:	7,55	7,55
Superficie Totale mq:	29,06	29,06
Incremento Superficie mq:		0,00
Incremento Volume mc:		0,00
Volume Piano Terra mc:	87,18	87,18
Volume Totale mc:	219,41	219,41
Indice Fabbricazione mc/mq:	7,55	7,55
Indice Copertura mq/mq:	1,00	1,00
Sup. Residenziale:	87,18	87,18
Sup. Commerciale:	0,00	0,00
Sup. garage:	0,00	0,00
Altre Sup.non Residenziali:	0,00	0,00
Piani Monte:	3	3
Piani Valle:	3	3
Di cui Piani Seminterrati:	0	0
Di cui Piani Mansarda:	0	0
Strutture Verticali - finiture	Pietre	
Strutture Verticali - materiali	Latero-Cemen	
Strutture Orizzontali - materiali	Tinteggiatura	
Infissi	Misto	
Tipo Copertura	Falda Unica	
Manto Copertura	Coppi	
Colore Pareti		
Tipologia:	Contigua	Contigua
Stato Conservaz.Complessivo	Buono	
Dest. Uso Prevalente:	Residenza	
Dest. Uso PT. Monte:	Residenza	
Dest. Uso PT. Valle:	Residenza	
Utilizzo	Abitato	
N. Alloggi:	1	1
N. Vani:	4	4
Altezza Vani	Adeguate	
N. Famiglie:	1	1
N. Abitanti:	1	1
Titolo:	Proprietà	
Proprietà:	Privata	
Elementi Identitari Superstiti		

COD_UE	A031506	Zona	A	CM	cm	SubZona	supiggiu	Isolato	15	Unità Edilizia	6
Mappali	Foglio Catastale		Età		1951 - 1960						
Via	VICO LOVISATO		n. c.	4	SPAZIO PUBBLICO						

CLASSE E TIPO U.U
B2a
MOD. INTERVENTO
COA

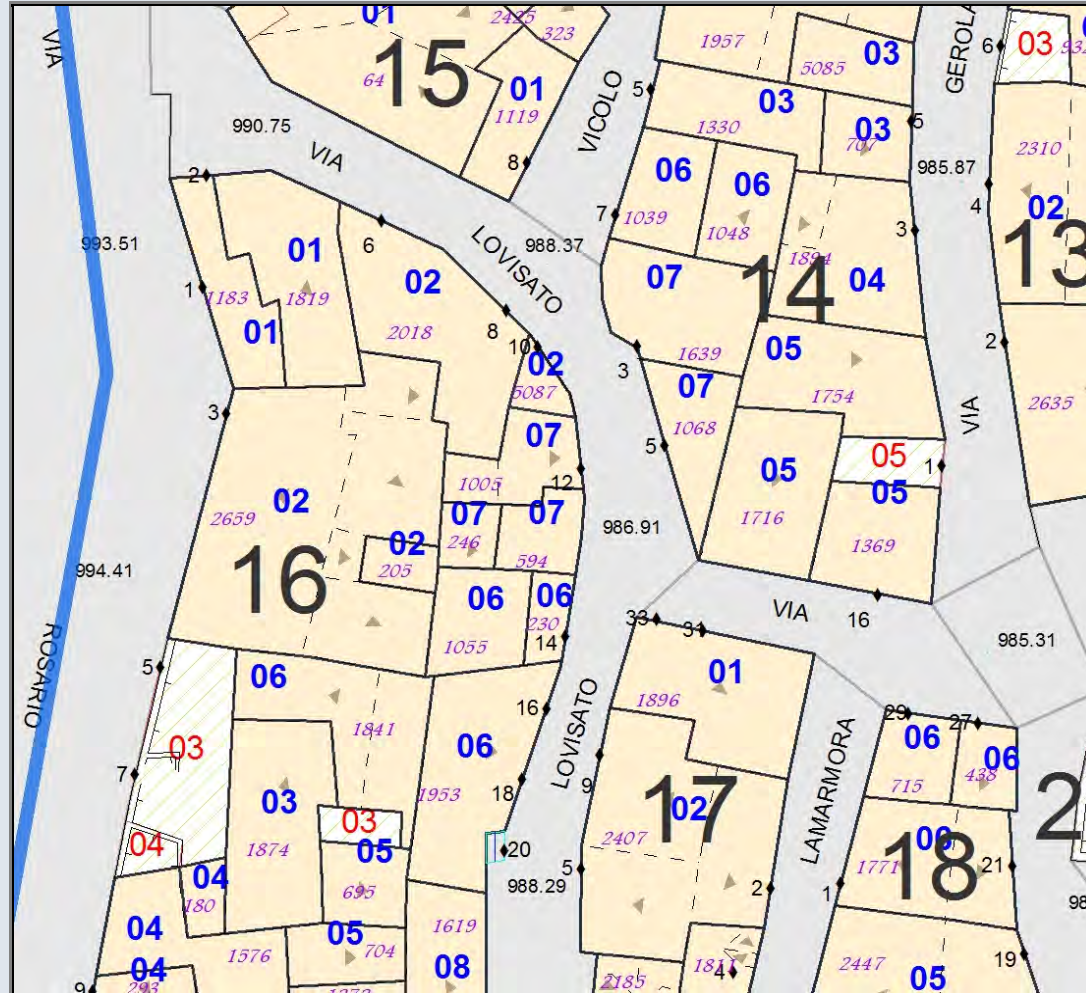


MODALITA' DI INTERVENTO-PRESCRIZIONI-VINCOLI
 Completamento tipo A.

A031601	Stato Attuale	Progetto
Superficie Coperta mq:	82,91	82,91
Pertinenza scoperta mq:	0,00	0,00
H1 Monte m:	8,35	8,35
H2 Valle m:	11,10	11,1
Superficie Totale mq:	82,91	82,91
Incremento Superficie mq:		0,00
Incremento Volume mc:		0,00
Volume Piano Terra mc:	331,64	248,73
Volume Totale mc:	874,37	874,37
Indice Fabbricazione mc/mq:	10,55	10,55
Indice Copertura mq/mq:	1,00	1,00
Sup. Residenziale:	228,73	228,73
Sup. Commerciale:	0,00	0,00
Sup. garage:	82,91	82,91
Altre Sup.non Residenziali:	20,00	20,00
Piani Monte:	3	3
Piani Valle:	4	4
Di cui Piani Seminterrati:	1	1
Di cui Piani Mansarda:	0	0
Strutture Verticali - finiture	Blocchicls	
Strutture Verticali - materiali	Latero-Cemen	
Strutture Orizzontali - materiali	Tinteggiatura	
Infissi	Misto	
Tipo Copertura	Falde	
Manto Copertura	Coppi	
Colore Pareti		
Tipologia:	Contigua	Contigua
Stato Conservaz.Complessivo	Buono	
Dest. Uso Prevalente:	Residenza	
Dest. Uso PT. Monte:	Residenza	
Dest. Uso PT. Valle:	Garage-Depos	
Utilizzo	Abitato	
N. Alloggi:	1	1
N. Vani:	14	14
Altezza Vani	Adeguata	
N. Famiglie:	1	1
N. Abitanti:	2	2
Titolo:	Proprietà	
Proprietà:	Privata	
Elementi Identitari Superstiti		

COD_UE	A031601	Zona	A	CM	cm	SubZona	supiggiu	Isolato	16	Unità Edilizia	1
Mappali	Foglio Catastale			Età		1951 - 1960					
Via	VIA LOVISATO					n. c.	2		SPAZIO PUBBLICO		
Via	VIA ROSARIO					n. c.	1				

CLASSE E TIPO U.U
B2a
MOD. INTERVENTO
COA



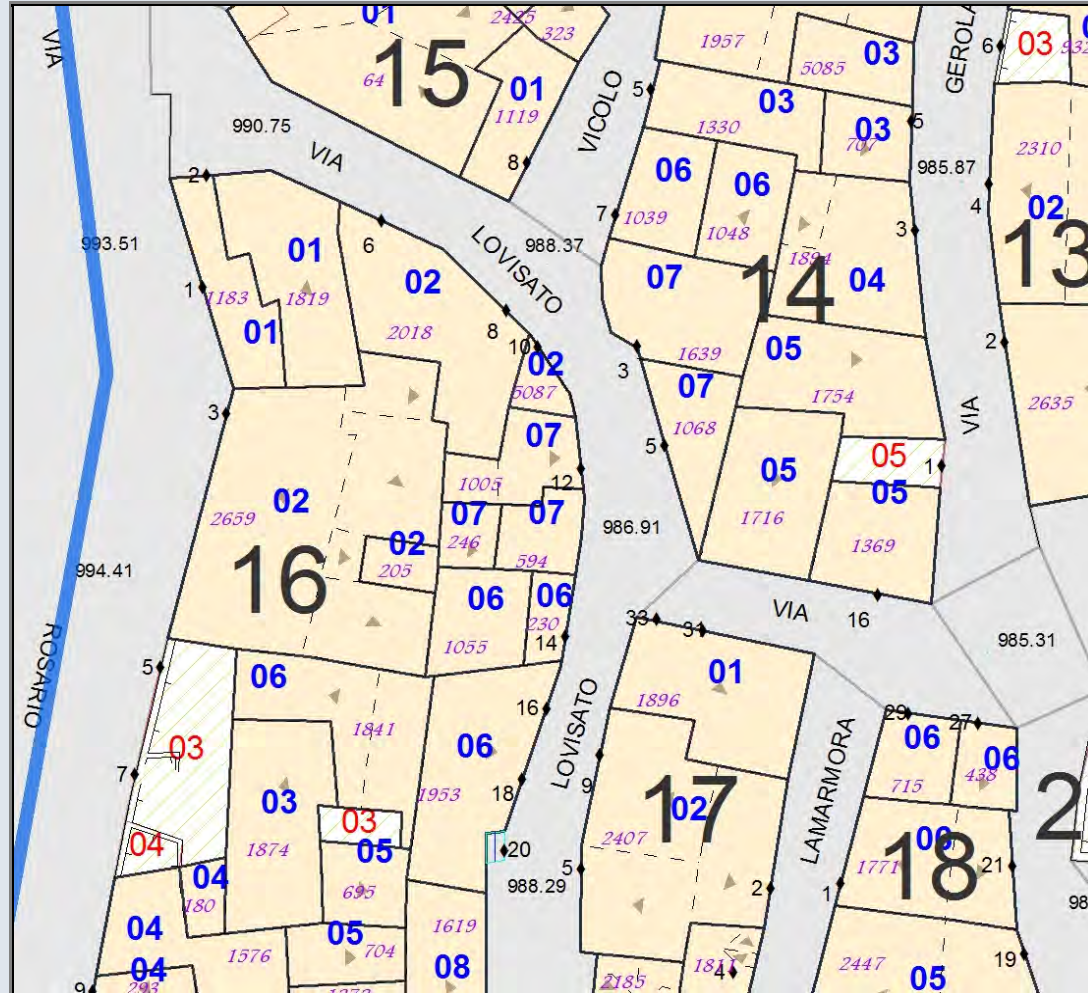


MODALITA' DI INTERVENTO-PRESCRIZIONI-VINCOLI
 Completamento di tipo A.

A031602	Stato Attuale	Progetto
Superficie Coperta mq:	258,61	258,61
Pertinenza scoperta mq:	0,00	0,00
H1 Monte m:	9,45	9,45
H2 Valle m:	5,00	5
Superficie Totale mq:	258,61	258,61
Incremento Superficie mq:		0,00
Incremento Volume mc:		0,00
Volume Piano Terra mc:	775,84	775,84
Volume Totale mc:	3 137,56	3 137,56
Indice Fabbricazione mc/mq:	12,13	12,13
Indice Copertura mq/mq:	1,00	1,00
Sup. Residenziale:	471,45	471,45
Sup. Commerciale:	0,00	0,00
Sup. garage:	258,00	258,00
Altre Sup.non Residenziali:	80,00	80,00
Piani Monte:	3	3
Piani Valle:	4	4
Di cui Piani Seminterrati:	1	1
Di cui Piani Mansarda:	0	0
Strutture Verticali - finiture	Miste	
Strutture Verticali - materiali	Latero-Cemen	
Strutture Orizzontali - materiali	Non Finito	
Infissi	Misto	
Tipo Copertura	Falde	
Manto Copertura	Coppi	
Colore Pareti		
Tipologia:	Contigua	Contigua
Stato Conservaz. Complessivo	Buono	
Dest. Uso Prevalente:	Residenza	
Dest. Uso PT. Monte:	Residenza	
Dest. Uso PT. Valle:	Garage-Depos	
Utilizzo	Abitato	
N. Alloggi:	3	3
N. Vani:	35	35
Altezza Vani	Adeguata	
N. Famiglie:	3	3
N. Abitanti:	7	7
Titolo:	Proprietà	
Proprietà:	Privata	
Elementi Identitari Superstiti		

COD_UE	A031602	Zona	A	CM	cm	SubZona	supiggiu	Isolato	16	Unità Edilizia	2
Mappali	Foglio Catastale			Età		1961-1975					
Via	VIA LOVISATO					n. c.	6-8-10		SPAZIO PUBBLICO		
Via	VIA ROSARIO					n. c.	3				

CLASSE E TIPO U.U
B2b
MOD. INTERVENTO
COA


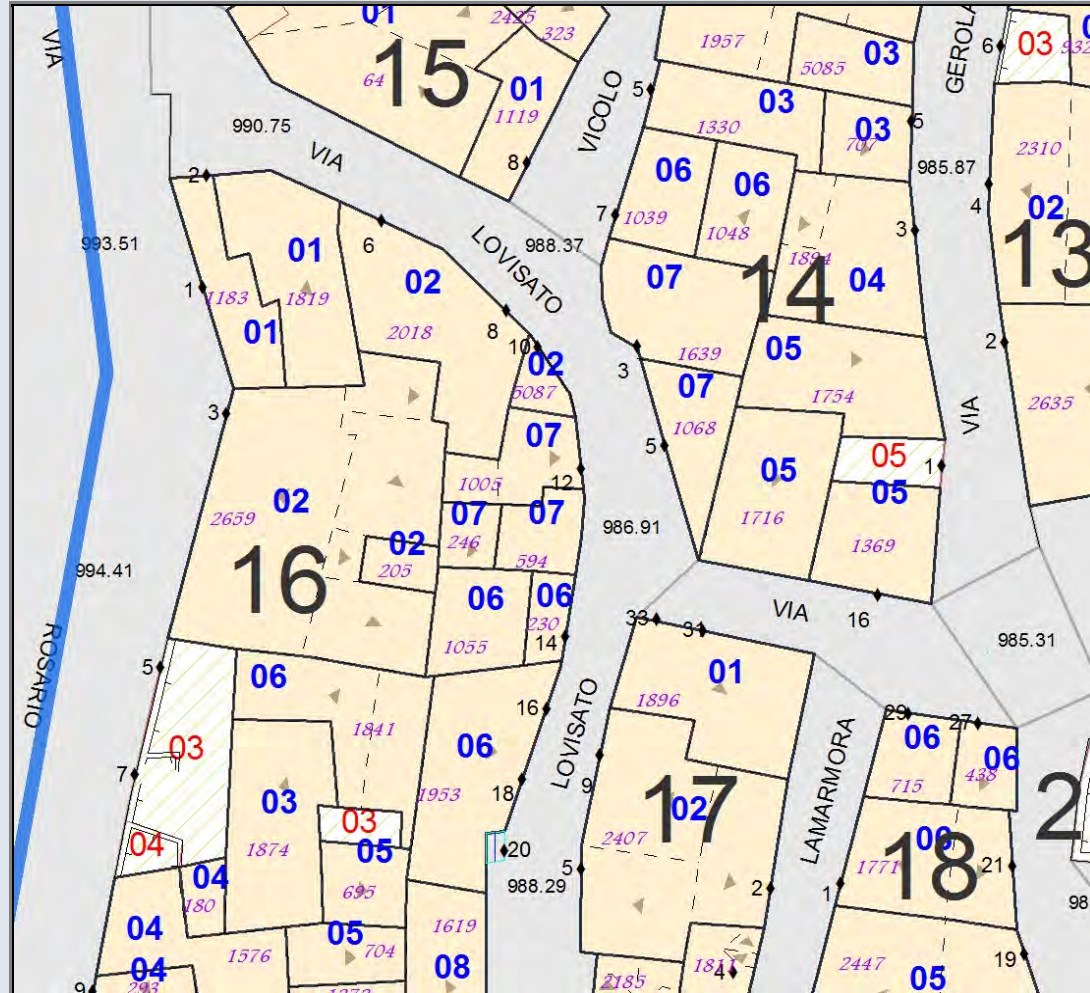


MODALITA' DI INTERVENTO-PRESCRIZIONI-VINCOLI
 Completamento tipo A. Completamento intonaci e tinteggiatura esterna

A031603	Stato Attuale	Progetto
Superficie Coperta mq:	55,96	55,96
Pertinenza scoperta mq:	56,13	56,13
H1 Monte m:	8,90	8,9
H2 Valle m:	8,90	8,9
Superficie Totale mq:	112,08	112,08
Incremento Superficie mq:		0,00
Incremento Volume mc:		0,00
Volume Piano Terra mc:	156,68	167,87
Volume Totale mc:	498,02	498,02
Indice Fabbricazione mc/mq:	4,44	4,44
Indice Copertura mq/mq:	0,50	0,50
Sup. Residenziale:	127,87	127,87
Sup. Commerciale:	0,00	0,00
Sup. garage:	0,00	0,00
Altre Sup.non Residenziali:	40,00	40,00
Piani Monte:	3	3
Piani Valle:	3	3
Di cui Piani Seminterrati:	0	0
Di cui Piani Mansarda:	0	0
Strutture Verticali - finiture	Blocchicks	
Strutture Verticali - materiali	Latero-Cemen	
Strutture Orizzontali - materiali	Non Finito	
Infissi	Misto	
Tipo Copertura	Falda Unica	
Manto Copertura	Coppi	
Colore Pareti		
Tipologia:	Corte	Corte
Stato Conservaz. Complessivo	Mediocre	
Dest. Uso Prevalente:	Residenza	
Dest. Uso PT. Monte:	Residenza	
Dest. Uso PT. Valle:	Residenza	
Utilizzo	Disabitato	
N. Alloggi:	1	1
N. Vani:	9	9
Altezza Vani	Adeguate	
N. Famiglie:	0	0
N. Abitanti:	0	0
Titolo:	Proprietà	
Proprietà:	Privata	
Elementi Identitari Superstiti		

COD_UE	A031603	Zona	A	CM	cm	SubZona	supiggiu	Isolato	16	Unità Edilizia	3
Mappali	Foglio Catastale			Età		1961-1975					
Via	VIA ROSARIO			n. c.		5-7		SPAZIO PUBBLICO			

CLASSE E TIPO U.U
B2b
MOD. INTERVENTO
COA


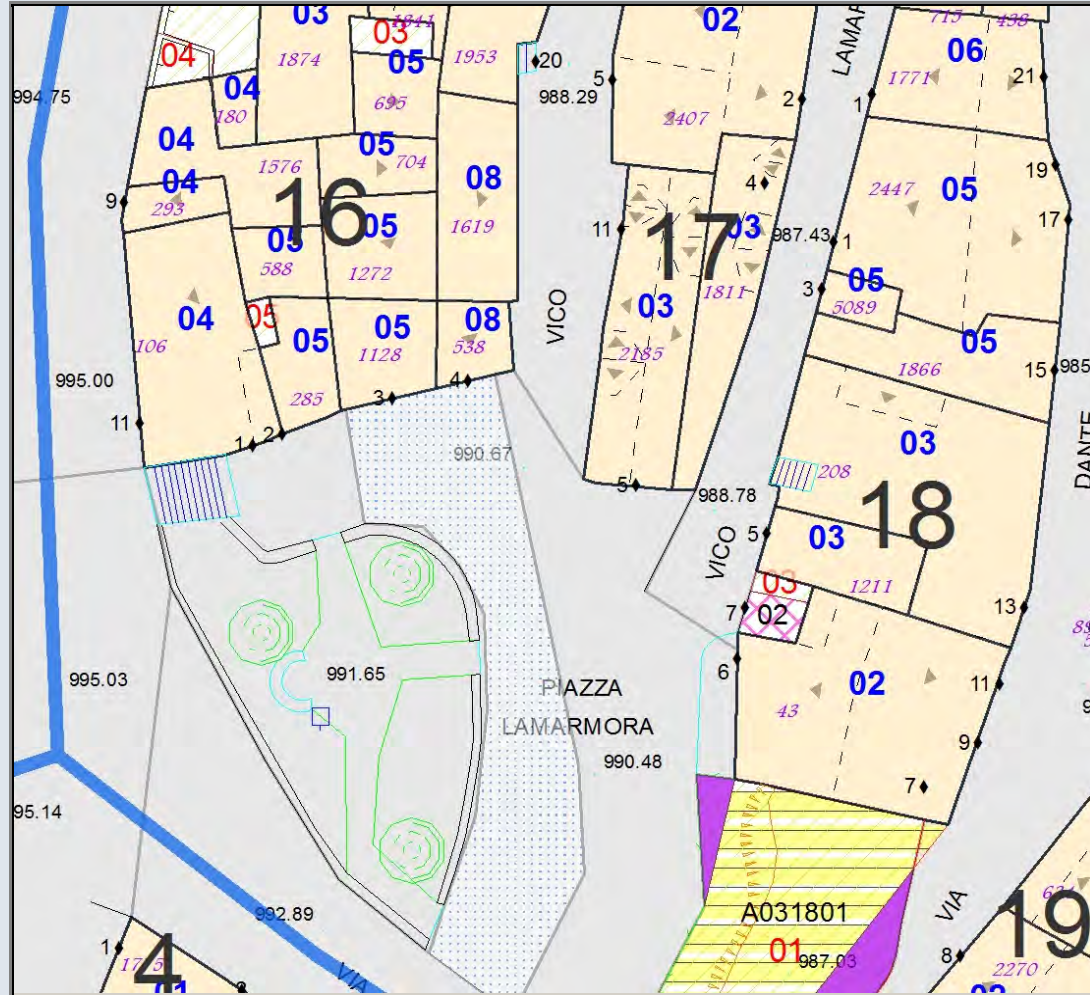


MODALITA' DI INTERVENTO-PRESCRIZIONI-VINCOLI
 Completamento tipo A. Completamento intonaci e tinteggiatura esterna.

A031604	Stato Attuale	Progetto
Superficie Coperta mq:	141,46	141,46
Pertinenza scoperta mq:	7,02	7,02
H1 Monte m:	9,70	9,7
H2 Valle m:	12,65	12,65
Superficie Totale mq:	148,48	148,48
Incremento Superficie mq:		0,00
Incremento Volume mc:		0,00
Volume Piano Terra mc:	424,37	424,37
Volume Totale mc:	1 377,11	1 377,11
Indice Fabbricazione mc/mq:	9,27	9,27
Indice Copertura mq/mq:	0,95	0,95
Sup. Residenziale:	214,83	214,83
Sup. Commerciale:	0,00	0,00
Sup. garage:	60,00	60,00
Altre Sup.non Residenziali:	141,00	141,00
Piani Monte:	3	3
Piani Valle:	4	4
Di cui Piani Seminterrati:	1	1
Di cui Piani Mansarda:	0	0
Strutture Verticali - finiture	Blocchicls	
Strutture Verticali - materiali	Latero-Cemen	
Strutture Orizzontali - materiali	Tinteggiatura	
Infissi	Misto	
Tipo Copertura	Falda Unica	
Manto Copertura	Coppi	
Colore Pareti		
Tipologia:	Contigua	Contigua
Stato Conservaz.Complessivo	Buono	
Dest. Uso Prevalente:	Residenza	
Dest. Uso PT. Monte:	Residenza	
Dest. Uso PT. Valle:	Deposito-Mag	
Utilizzo	Abitato	
N. Alloggi:	1	1
N. Vani:	21	21
Altezza Vani	Adeguata	
N. Famiglie:	1	1
N. Abitanti:	5	5
Titolo:	Proprietà	
Proprietà:	Privata	
Elementi Identitari Superstiti		

COD_UE	A031604	Zona	A	CM	cm	SubZona	supiggiu	Isolato	16	Unità Edilizia	4
Mappali	Foglio Catastale			Età		> 1975					
Via	VIA ROSARIO				n. c.	9-11		SPAZIO PUBBLICO			

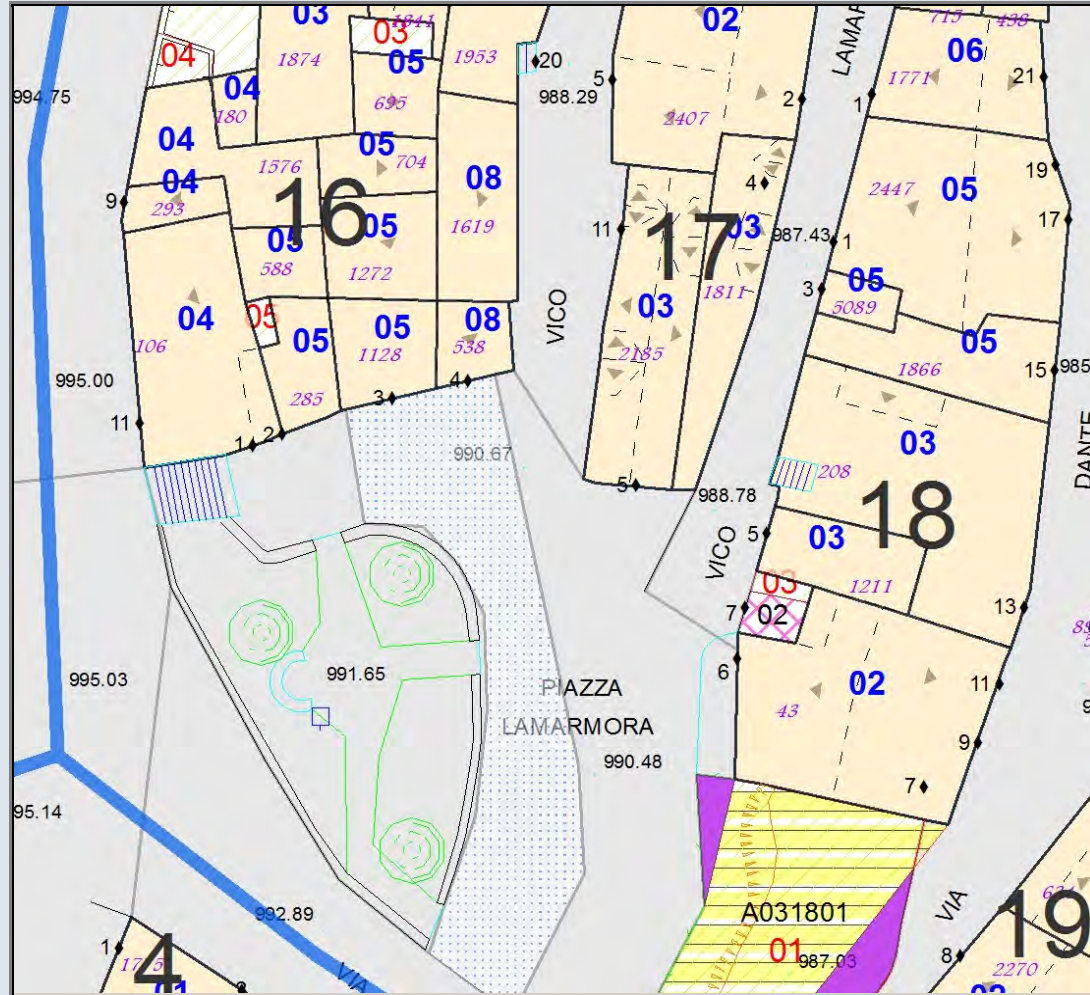
CLASSE E TIPO U.U
B2a
MOD. INTERVENTO
COA



MODALITA' DI INTERVENTO-PRESCRIZIONI-VINCOLI
Completamento tipo A.

A031605	Stato Attuale	Progetto
Superficie Coperta mq:	136,75	136,75
Pertinenza scoperta mq:	2,89	2,89
H1 Monte m:	6,00	6
H2 Valle m:	6,00	6
Superficie Totale mq:	139,64	139,64
Incremento Superficie mq:		0,00
Incremento Volume mc:		0,00
Volume Piano Terra mc:	382,89	410,24
Volume Totale mc:	872,44	872,44
Indice Fabbricazione mc/mq:	6,25	6,25
Indice Copertura mq/mq:	0,98	0,98
Sup. Residenziale:	152,49	152,49
Sup. Commerciale:	0,00	0,00
Sup. garage:	21,00	21,00
Altre Sup.non Residenziali:	0,00	0,00
Piani Monte:	2	2
Piani Valle:	2	2
Di cui Piani Seminterrati:	0	0
Di cui Piani Mansarda:	0	0
Strutture Verticali - finiture	Miste	
Strutture Verticali - materiali	Misto	
Strutture Orizzontali - materiali	Intonaco	
Infissi	Misto	
Tipo Copertura	Mista	
Manto Copertura	Coppi	
Colore Pareti		
Tipologia:	Contigua	Contigua
Stato Conservaz. Complessivo	Mediocre	
Dest. Uso Prevalente:	Residenza	
Dest. Uso PT. Monte:	Residenza	
Dest. Uso PT. Valle:	Residenza	
Utilizzo	Abitato	
N. Alloggi:	1	1
N. Vani:	12	12
Altezza Vani	Adeguate	
N. Famiglie:	1	1
N. Abitanti:	1	1
Titolo:	Proprietà	
Proprietà:	Privata	
Elementi Identitari Superstiti	I	I

COD_UE	A031605	Zona	A	CM	cm	SubZona	supiggiu	Isolato	16	Unità Edilizia	5
Mappali	Foglio Catastale			Età		< 1900					
Via	PIAZZA LA MARMORA			n. c.	2-3		SPAZIO PUBBLICO				



MODALITA' DI INTERVENTO-PRESCRIZIONI-VINCOLI

Restauro e ristrutturazione

CLASSE E TIPO U.U

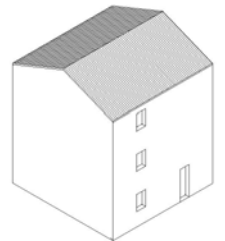
A3

MOD. INTERVENTO

RER



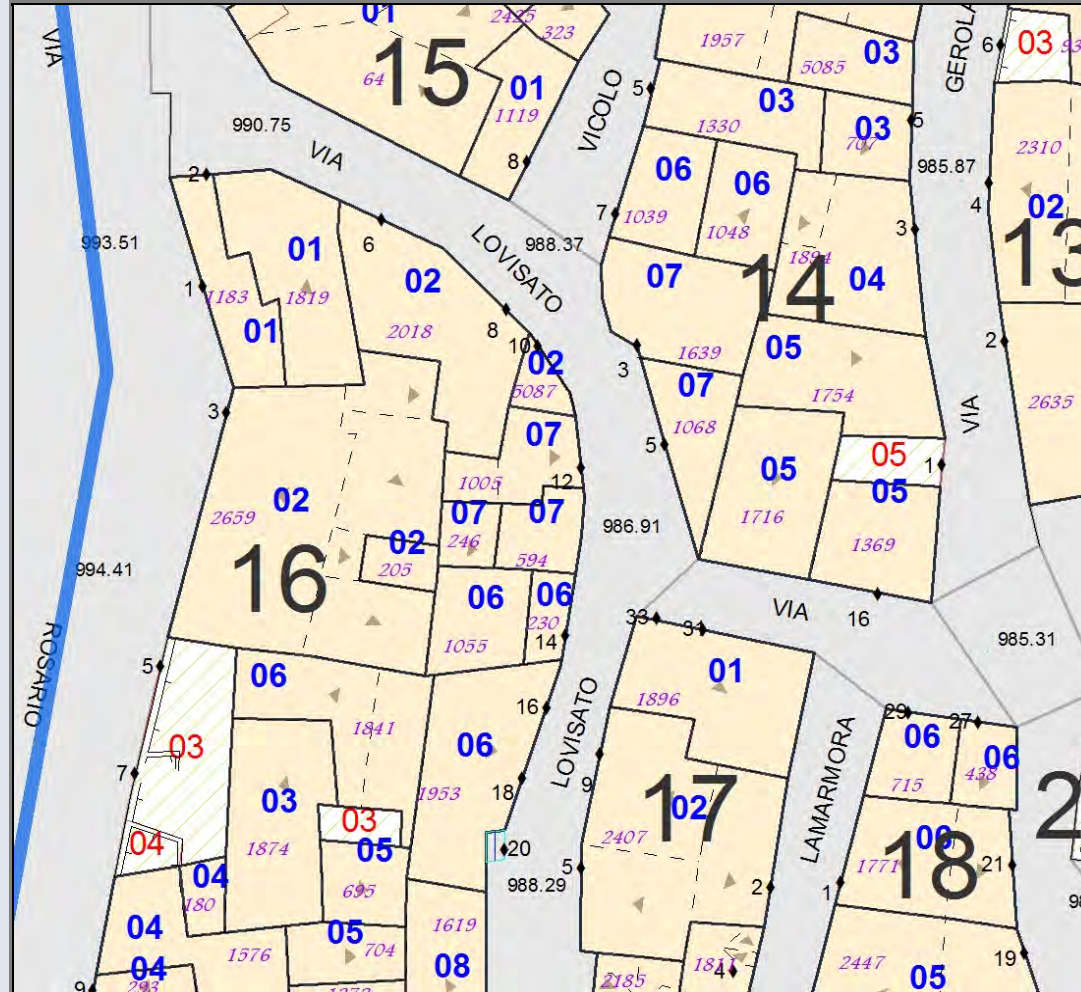
Bicellula con sviluppo in larghezza e in profondità su tre livelli



A031606	Stato Attuale	Progetto
Superficie Coperta mq:	150,57	150,57
Pertinenza scoperta mq:	0,00	0,00
H1 Monte m:	5,65	5,65
H2 Valle m:	5,65	5,65
Superficie Totale mq:	150,57	150,57
Incremento Superficie mq:		0,00
Incremento Volume mc:		0,00
Volume Piano Terra mc:	421,60	451,72
Volume Totale mc:	1 134,62	1 134,62
Indice Fabbricazione mc/mq:	7,54	7,54
Indice Copertura mq/mq:	1,00	1,00
Sup. Residenziale:	277,15	277,15
Sup. Commerciale:	0,00	0,00
Sup. garage:	0,00	0,00
Altre Sup. non Residenziali:	24,00	24,00
Piani Monte:	2	2
Piani Valle:	2	2
Di cui Piani Seminterrati:	0	0
Di cui Piani Mansarda:	0	0
Strutture Verticali - finiture	Miste	
Strutture Verticali - materiali	Latero-Cemen	
Strutture Orizzontali - materiali	Non Finito	
Infissi	Misto	
Tipo Copertura	Mista	
Manto Copertura	Coppi	
Colore Pareti		
Tipologia:	Contigua	Contigua
Stato Conservaz. Complessivo	Sufficiente	
Dest. Uso Prevalente:	Residenza	
Dest. Uso PT. Monte:	Residenza	
Dest. Uso PT. Valle:	Residenza	
Utilizzo	Abitato	
N. Alloggi:	1	1
N. Vani:	13	13
Altezza Vani	Adeguata	
N. Famiglie:	1	1
N. Abitanti:	1	1
Titolo:	Proprietà	
Proprietà:	Privata	
Elementi Identitari Superstiti	I	I

COD_UE	A031606	Zona	A	CM	cm	SubZona	supiggiu	Isolato	16	Unità Edilizia	6
Mappali	Foglio Catastale			Età		1901 - 1930					
Via	VIA LOVISATO			n. c.		14-10		SPAZIO PUBBLICO			

CLASSE E TIPO U.U
A3
MOD. INTERVENTO
RER

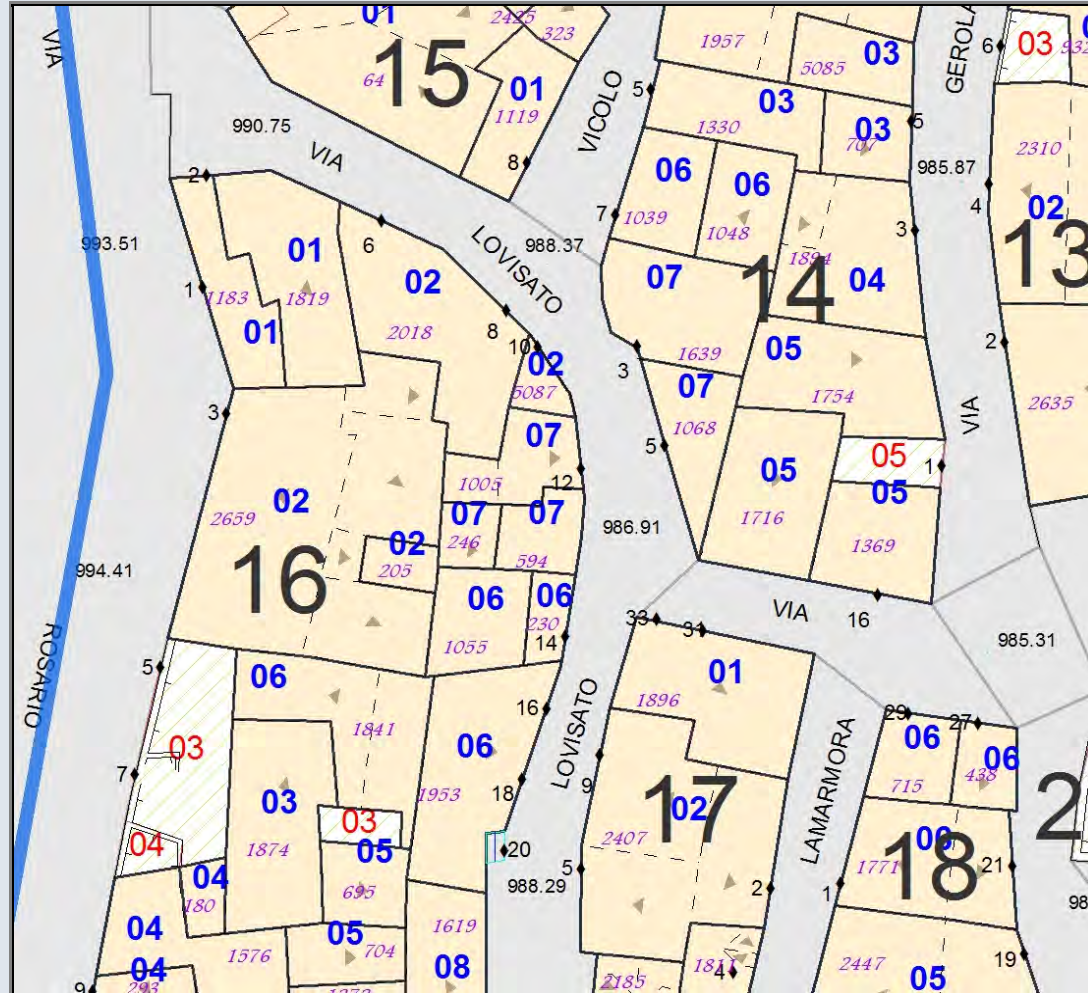


MODALITA' DI INTERVENTO-PRESCRIZIONI-VINCOLI
Restauro e ristrutturazione .

A031607	Stato Attuale	Progetto
Superficie Coperta mq:	52,52	52,52
Pertinenza scoperta mq:	0,00	0,00
H1 Monte m:	7,50	7,5
H2 Valle m:	7,50	7,5
Superficie Totale mq:	52,52	52,52
Incremento Superficie mq:		0,00
Incremento Volume mc:		0,00
Volume Piano Terra mc:	157,56	157,56
Volume Totale mc:	446,78	446,78
Indice Fabbricazione mc/mq:	8,51	8,51
Indice Copertura mq/mq:	1,00	1,00
Sup. Residenziale:	93,04	93,04
Sup. Commerciale:	0,00	0,00
Sup. garage:	0,00	0,00
Altre Sup.non Residenziali:	12,00	12,00
Piani Monte:	2	2
Piani Valle:	2	2
Di cui Piani Seminterrati:	0	0
Di cui Piani Mansarda:	0	0
Strutture Verticali - finiture	Blocchicls	
Strutture Verticali - materiali	Latero-Cemen	
Strutture Orizzontali - materiali	Tinteggiatura	
Infissi	Legno	
Tipo Copertura	Mista	
Manto Copertura	Misto	
Colore Pareti		
Tipologia:	Contigua	Contigua
Stato Conservaz.Complexivo	Sufficiente	
Dest. Uso Prevalente:	Residenza	
Dest. Uso PT. Monte:	Residenza	
Dest. Uso PT. Valle:	Residenza	
Utilizzo	Disabitato	
N. Alloggi:	1	1
N. Vani:	8	8
Altezza Vani	Adeguate	
N. Famiglie:	0	0
N. Abitanti:	0	0
Titolo:	Proprietà	
Proprietà:	Privata	
Elementi Identitari Superstiti		

COD_UE	A031607	Zona	A	CM	cm	SubZona	supiggiu	Isolato	16	Unità Edilizia	7
Mappali	Foglio Catastale			Età		1951 - 1960					
Via	VIA LOVISATO				n. c.	12	SPAZIO PUBBLICO				

CLASSE E TIPO U.U
B2a
MOD. INTERVENTO
COA

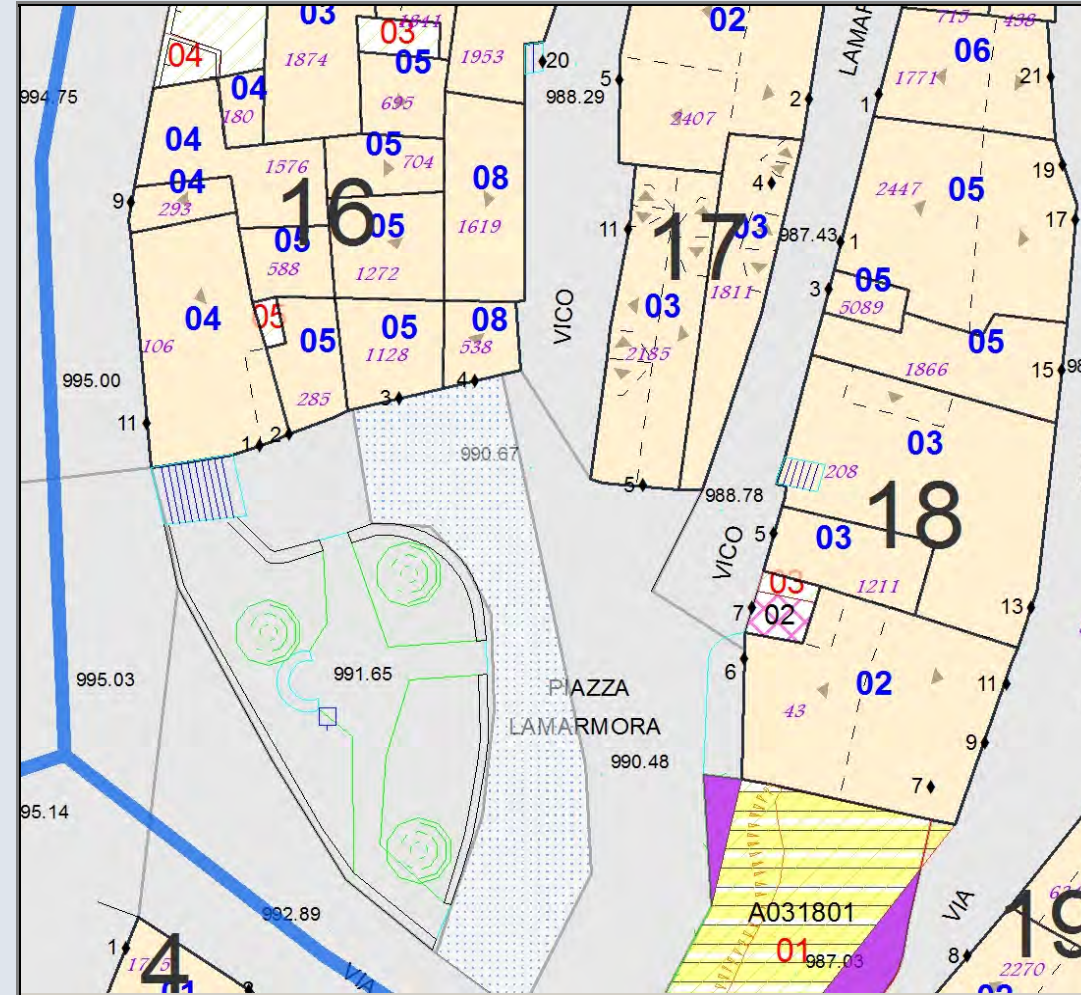


MODALITA' DI INTERVENTO-PRESCRIZIONI-VINCOLI
 Completamento tipo A.

A031608	Stato Attuale	Progetto
Superficie Coperta mq:	60,36	60,36
Pertinenza scoperta mq:	0,00	0,00
H1 Monte m:	6,75	6,75
H2 Valle m:	3,00	3
Superficie Totale mq:	60,36	60,36
Incremento Superficie mq:		0,00
Incremento Volume mc:		0,00
Volume Piano Terra mc:	181,08	181,08
Volume Totale mc:	347,82	347,82
Indice Fabbricazione mc/mq:	5,76	5,76
Indice Copertura mq/mq:	1,00	1,00
Sup. Residenziale:	105,72	105,72
Sup. Commerciale:	0,00	0,00
Sup. garage:	0,00	0,00
Altre Sup.non Residenziali:	0,00	0,00
Piani Monte:	1	1
Piani Valle:	2	2
Di cui Piani Seminterrati:	0	0
Di cui Piani Mansarda:	0	0
Strutture Verticali - finiture	Pietre	
Strutture Verticali - materiali	Legno	
Strutture Orizzontali - materiali	Pietra	
Infissi	Legno	
Tipo Copertura	Falde	
Manto Copertura	Coppi	
Colore Pareti		
Tipologia:	Contigua	Contigua
Stato Conservaz. Complessivo	Sufficiente	
Dest. Uso Prevalente:	Residenza	
Dest. Uso PT. Monte:	Residenza	
Dest. Uso PT. Valle:	Residenza	
Utilizzo	Disabitato	
N. Alloggi:	1	1
N. Vani:	6	6
Altezza Vani	Adeguate	
N. Famiglie:	0	0
N. Abitanti:	0	0
Titolo:	Proprietà	
Proprietà:	Privata	
Elementi Identitari Superstiti	I	I

COD_UE	A031608	Zona	A	CM	cm	SubZona	supiggiu	Isolato	16	Unità Edilizia	8
Mappali	Foglio Catastale			Età		< 1900					
Via	VIA LOVISATO					n. c.	SPAZIO PUBBLICO				
Via	PIAZZA LA MARMORA					n. c.	4				

CLASSE E TIPO U.U
A2
MOD. INTERVENTO
RET

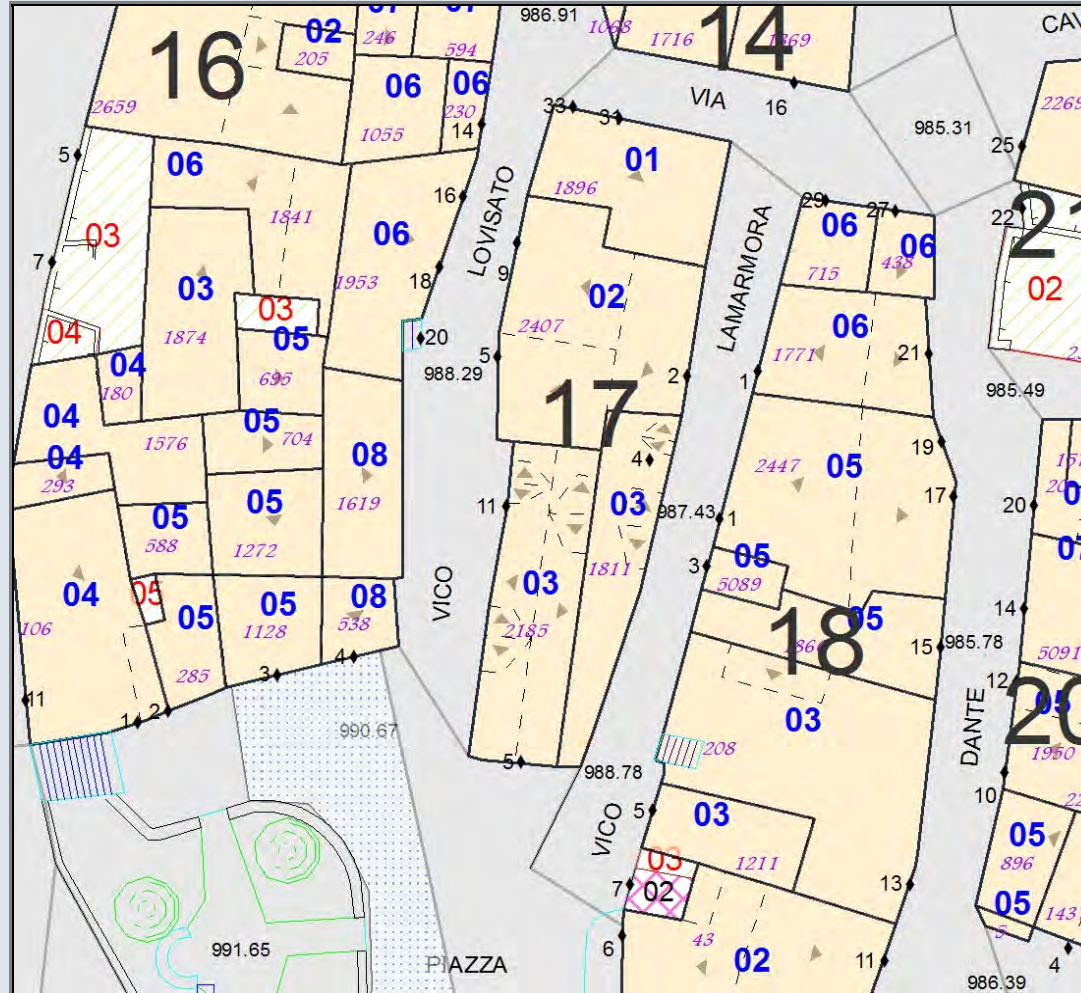


MODALITA' DI INTERVENTO-PRESCRIZIONI-VINCOLI
Restauro tipologico

A031701	Stato Attuale	Progetto
Superficie Coperta mq:	56,89	56,89
Pertinenza scoperta mq:	0,00	0,00
H1 Monte m:	8,20	8,2
H2 Valle m:	8,20	8,2
Superficie Totale mq:	56,89	56,89
Incremento Superficie mq:		0,00
Incremento Volume mc:		0,00
Volume Piano Terra mc:	170,66	170,66
Volume Totale mc:	517,66	517,66
Indice Fabbricazione mc/mq:	9,10	9,10
Indice Copertura mq/mq:	1,00	1,00
Sup. Residenziale:	150,66	150,66
Sup. Commerciale:	0,00	0,00
Sup. garage:	20,00	20,00
Altre Sup.non Residenziali:	0,00	0,00
Piani Monte:	3	3
Piani Valle:	3	3
Di cui Piani Seminterrati:	0	0
Di cui Piani Mansarda:	0	0
Strutture Verticali - finiture	Blocchicls	
Strutture Verticali - materiali	Latero-Cemen	
Strutture Orizzontali - materiali	Non Finito	
Infissi	Misto	
Tipo Copertura	Falda Unica	
Manto Copertura	Coppi	
Colore Pareti		
Tipologia:	Contigua	Contigua
Stato Conservaz.Complexivo	Sufficiente	
Dest. Uso Prevalente:	Residenza	
Dest. Uso PT. Monte:	Residenza	
Dest. Uso PT. Valle:	Residenza	
Utilizzo	Disabitato	
N. Alloggi:	1	1
N. Vani:	8	8
Altezza Vani	Adeguate	
N. Famiglie:	0	0
N. Abitanti:	0	0
Titolo:	Proprietà	
Proprietà:	Privata	
Elementi Identitari Superstiti		

COD_UE	A031701	Zona	A	CM	cm	SubZona	supiggiu	Isolato	17	Unità Edilizia	1
Mappali	Foglio Catastale			Età		1961-1975					
Via	VIA LA MARMORA					n. c.	SPAZIO PUBBLICO				
Via	VIA LOVISATO					n. c.					
Via	VIA CAVALLOTTI					n. c.	31-33				

CLASSE E TIPO U.U
B2b
MOD. INTERVENTO
COA

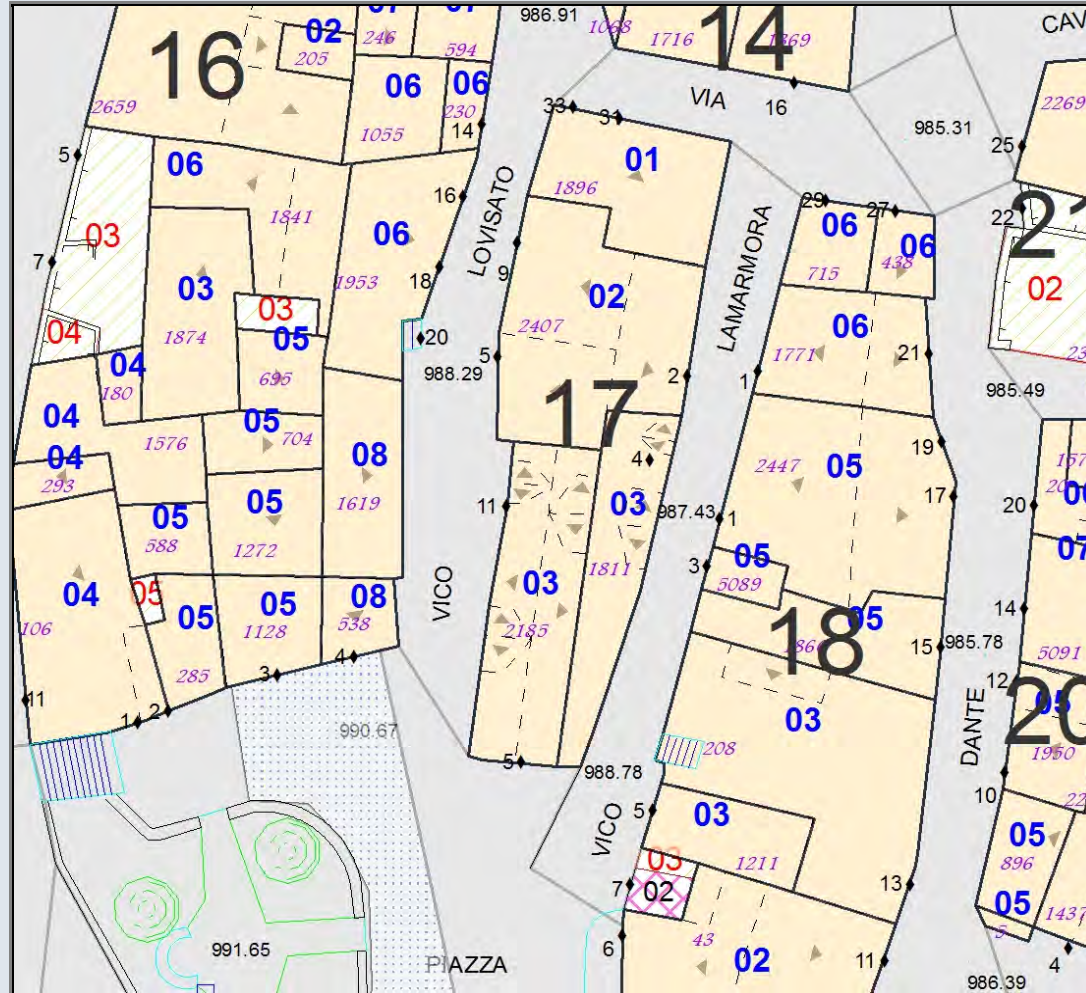


MODALITA' DI INTERVENTO-PRESCRIZIONI-VINCOLI
 Completamento di tipo A. Completamento finiture, intonaco e tinteggiature dell'ultimo piano.

A031702	Stato Attuale	Progetto
Superficie Coperta mq:	103,96	103,96
Pertinenza scoperta mq:	0,00	0,00
H1 Monte m:	3,10	3,1
H2 Valle m:	4,80	4,8
Superficie Totale mq:	103,96	103,96
Incremento Superficie mq:		0,00
Incremento Volume mc:		0,00
Volume Piano Terra mc:	311,88	311,88
Volume Totale mc:	499,00	499,00
Indice Fabbricazione mc/mq:	4,80	4,80
Indice Copertura mq/mq:	1,00	1,00
Sup. Residenziale:	0,00	207,92
Sup. Commerciale:	0,00	0,00
Sup. garage:	0,00	0,00
Altre Sup.non Residenziali:	207,92	207,92
Piani Monte:	1	1
Piani Valle:	2	2
Di cui Piani Seminterrati:	1	1
Di cui Piani Mansarda:	0	0
Strutture Verticali - finiture	Pietre	
Strutture Verticali - materiali	Legno	
Strutture Orizzontali - materiali	Pietra	
Infissi	Legno	Legno
Tipo Copertura	Falde	Falda Doppia
Manto Copertura	Coppi	Coppi
Colore Pareti		
Tipologia:	Contigua	Contigua
Stato Conservaz. Complessivo	Mediocre	
Dest. Uso Prevalente:	Deposito-Mag	
Dest. Uso PT. Monte:	Deposito-Mag	
Dest. Uso PT. Valle:	Deposito-Mag	
Utilizzo	Disabitato	
N. Alloggi:	0	1
N. Vani:	8	8
Altezza Vani	Adeguate	
N. Famiglie:	0	1
N. Abitanti:	0	4
Titolo:	Proprietà	
Proprietà:	Privata	
Elementi Identitari Superstiti	I	I

COD_UE	A031702	Zona	A	CM	cm	SubZona	supiggiu	Isolato	17	Unità Edilizia	2
Mappali	Foglio Catastale			Età		1901 - 1930					
Via	VICO LA MARMORA					n. c.	2		SPAZIO PUBBLICO		
Via	VICO LOVISATO					n. c.	5-9				

CLASSE E TIPO U.U
A2
MOD. INTERVENTO
RET

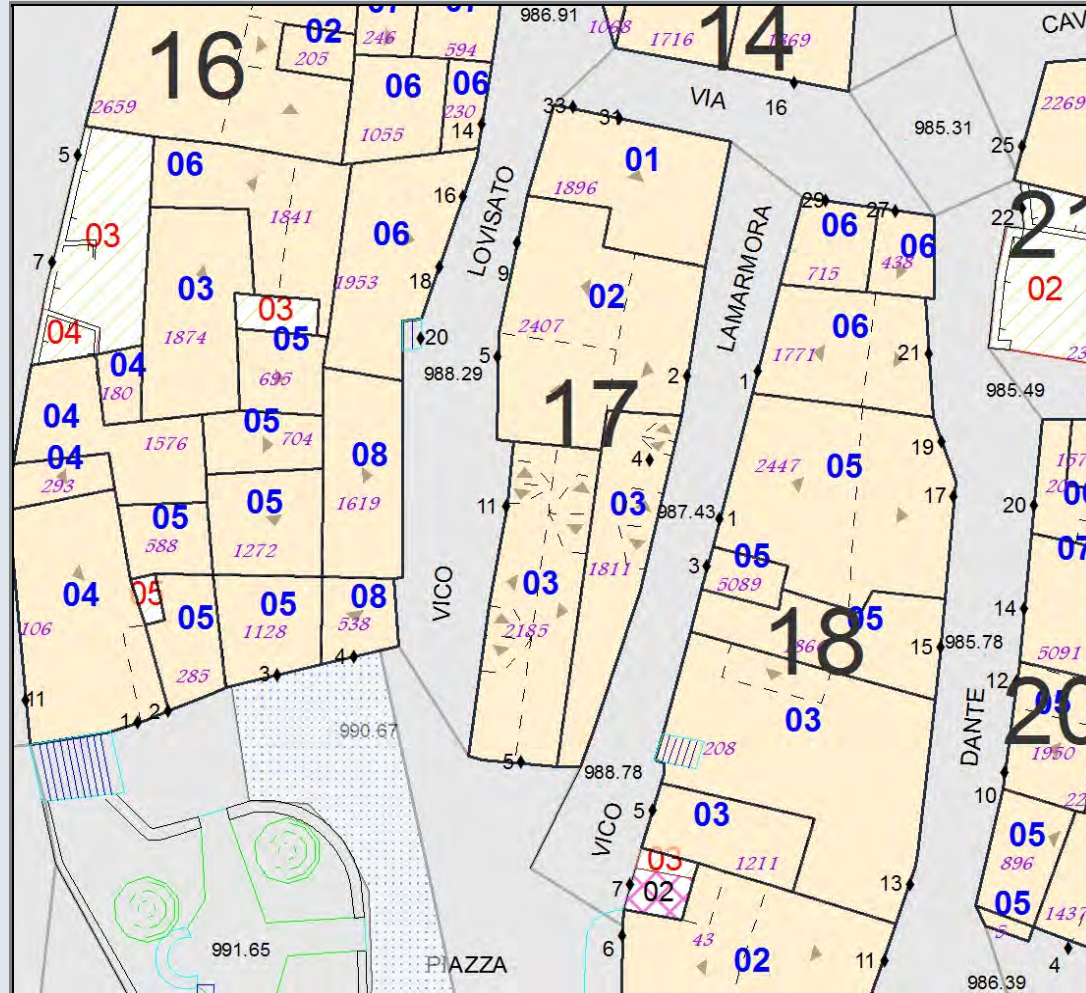


MODALITA' DI INTERVENTO-PRESCRIZIONI-VINCOLI
 Restauro con vincolo tipologico.

A031703	Stato Attuale	Progetto
Superficie Coperta mq:	128,98	128,98
Pertinenza scoperta mq:	0,00	0,00
H1 Monte m:	9,30	9,3
H2 Valle m:	9,40	9,4
Superficie Totale mq:	128,98	128,98
Incremento Superficie mq:		0,00
Incremento Volume mc:		0,00
Volume Piano Terra mc:	386,93	386,93
Volume Totale mc:	1 346,23	1 346,23
Indice Fabbricazione mc/mq:	10,44	10,44
Indice Copertura mq/mq:	1,00	1,00
Sup. Residenziale:	237,93	237,93
Sup. Commerciale:	0,00	0,00
Sup. garage:	20,00	20,00
Altre Sup.non Residenziali:	129,00	129,00
Piani Monte:	3	3
Piani Valle:	3	3
Di cui Piani Seminterrati:	0	0
Di cui Piani Mansarda:	1	1
Strutture Verticali - finiture	Blocchicls	
Strutture Verticali - materiali	Latero-Cemen	
Strutture Orizzontali - materiali	Intonaco	
Infissi	Misto	
Tipo Copertura	Falde	
Manto Copertura	Pannelli	
Colore Pareti		
Tipologia:	Contigua	Contigua
Stato Conservaz. Complessivo	Buono	
Dest. Uso Prevalente:	Residenza	
Dest. Uso PT. Monte:	Residenza	
Dest. Uso PT. Valle:	Deposito-Mag	
Utilizzo	Abitato	
N. Alloggi:	1	1
N. Vani:	11	11
Altezza Vani	Adeguate	
N. Famiglie:	1	1
N. Abitanti:	4	4
Titolo:	Proprietà	
Proprietà:	Privata	
Elementi Identitari Superstiti		

COD_UE	A031703	Zona	A	CM	cm	SubZona	supiggiu	Isolato	17	Unità Edilizia	3
Mappali	Foglio Catastale			Età		> 1975					
Via	PIAZZA LA MARMORA					n. c.	5	SPAZIO PUBBLICO			
Via	VIA LOVISATO					n. c.	11				

CLASSE E TIPO U.U
B2b
MOD. INTERVENTO
COA



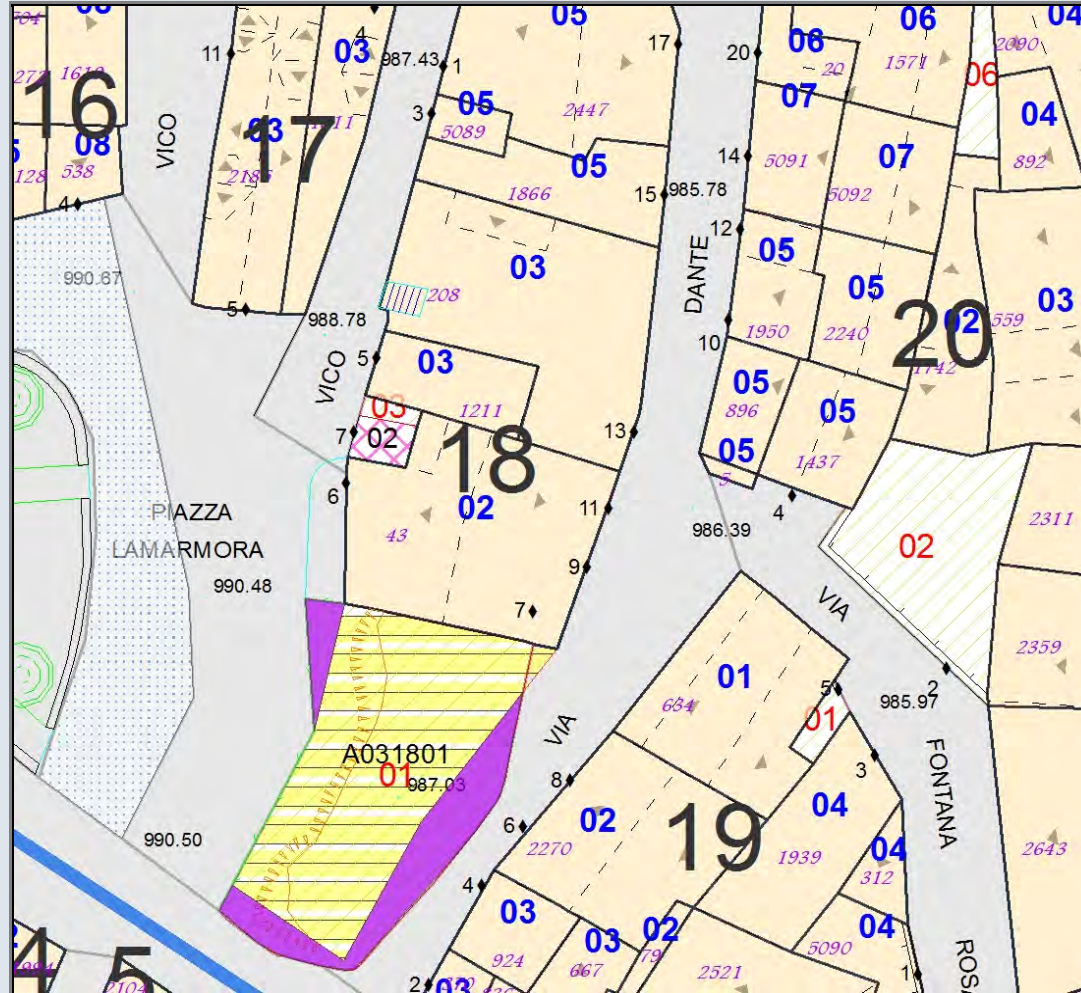
MODALITA' DI INTERVENTO-PRESCRIZIONI-VINCOLI

Completamento di tipo A. Completamento tinteggiatura della facciata.

A031801	Stato Attuale	Progetto
Superficie Coperta mq:	0,00	140,00
Pertinenza scoperta mq:	187,62	47,62
H1 Monte m:	0,00	0
H2 Valle m:	0,00	3,5
Superficie Totale mq:	187,62	187,62
Incremento Superficie mq:		140,00
Incremento Volume mc:		490,00
Volume Piano Terra mc:	0,00	490,00
Volume Totale mc:	0,00	490,00
Indice Fabbricazione mc/mq:	0,00	2,61
Indice Copertura mq/mq:	0,00	0,75
Sup. Residenziale:		
Sup. Commerciale:	0,00	0,00
Sup. garage:	0,00	140,00
Altre Sup.non Residenziali:	0,00	0,00
Piani Monte:		
Piani Valle:		1
Di cui Piani Seminterrati:		1
Di cui Piani Mansarda:		
Strutture Verticali - finiture		
Strutture Verticali - materiali		
Strutture Orizzontali - materiali		
Infissi		Legno
Tipo Copertura		Piana
Manto Copertura		Nessuno
Colore Pareti		
Tipologia:		Contigua
Stato Conservaz. Complessivo	Non Rilevato	
Dest. Uso Prevalente:	Non rilevata	
Dest. Uso PT. Monte:	Non rilevata	
Dest. Uso PT. Valle:	Non rilevata	
Utilizzo	Servizio Pubbl	
N. Alloggi:	0	0
N. Vani:	0	1
Altezza Vani	Non Rilevata	
N. Famiglie:	0	0
N. Abitanti:	0	0
Titolo:	Proprietà	
Proprietà:	Privata	
Elementi Identitari Superstiti		

COD_UE	A031801	Zona	A	CM	cm	SubZona	supiggiu	Isolato	18	Unità Edilizia	1
Mappali	Foglio Catastale						Età				
Via	VIA LA MARMORA						n. c.	SPAZIO PUBBLICO			
Via	VIA DANTE						n. c.	S2			
Via	PIAZZA LA MARMORA						n. c.				

CLASSE E TIPO U.U
C1
MOD. INTERVENTO
NCO



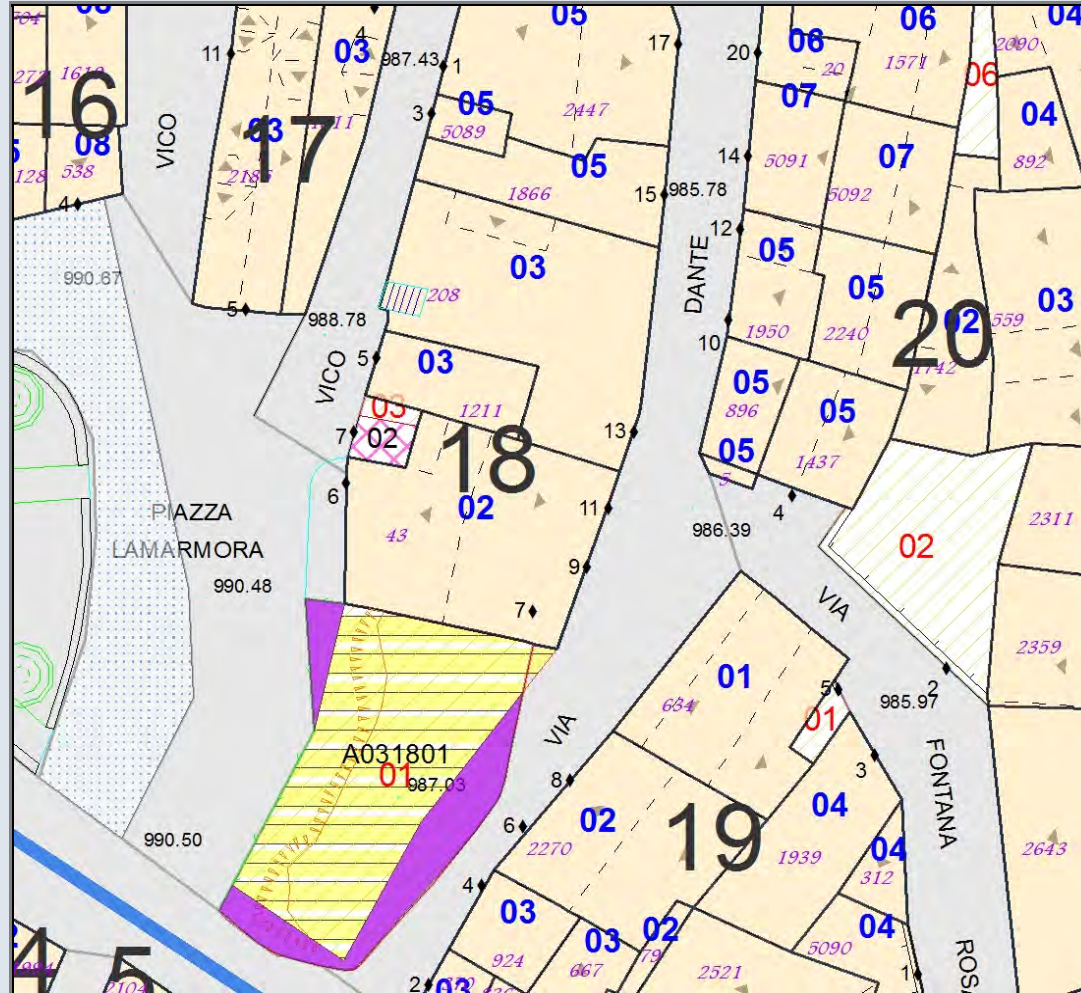
MODALITA' DI INTERVENTO-PRESCRIZIONI-VINCOLI

Area per attrezzature di interesse comune. Costruzione di un seminterrato di altezza non maggiore di 3,50 m, superficie coperta non maggiore di 140 mq. Allineamento su via Dante con distacco dalle UE A031902 e A031903 non minore di 4,50 m e dalla UE A020501 non minore di 6,50 m. Copertura a terrazza praticabile attrezzata. Muratura perimetrale i pietra locale.



A031802	Stato Attuale	Progetto
Superficie Coperta mq:	130,22	130,22
Pertinenza scoperta mq:	0,00	0,00
H1 Monte m:	8,85	8,85
H2 Valle m:	12,00	12
Superficie Totale mq:	130,22	130,22
Incremento Superficie mq:		0,00
Incremento Volume mc:		0,00
Volume Piano Terra mc:	493,45	370,09
Volume Totale mc:	1 480,34	1 480,34
Indice Fabbricazione mc/mq:	11,37	11,37
Indice Copertura mq/mq:	1,00	1,00
Sup. Residenziale:	219,45	219,45
Sup. Commerciale:	0,00	0,00
Sup. garage:	30,00	30,00
Altre Sup.non Residenziali:	154,00	154,00
Piani Monte:	3	3
Piani Valle:	4	4
Di cui Piani Seminterrati:	1	1
Di cui Piani Mansarda:	0	0
Strutture Verticali - finiture	Blocchicls	
Strutture Verticali - materiali	Latero-Cemen	
Strutture Orizzontali - materiali	Tinteggiatura	
Infissi	Misto	
Tipo Copertura	Falde	
Manto Copertura	Pannelli	
Colore Pareti		
Tipologia:	Contigua	Contigua
Stato Conservaz.Complexivo	Buono	
Dest. Uso Prevalente:	Residenza	
Dest. Uso PT. Monte:	Residenza	
Dest. Uso PT. Valle:	Garage	
Utilizzo	Abitato	
N. Alloggi:	3	3
N. Vani:	24	24
Altezza Vani	Adeguata	
N. Famiglie:	1	1
N. Abitanti:	3	3
Titolo:	Proprietà	
Proprietà:	Privata	
Elementi Identitari Superstiti		

COD_UE	A031802	Zona	A	CM	cm	SubZona	supiggiu	Isolato	18	Unità Edilizia	2
Mappali	Foglio Catastale			Età		> 1975					
Via	VIA DANTE					n. c.	9-11		SPAZIO PUBBLICO		
Via	PIAZZA LA MARMORA					n. c.	6				

CLASSE E TIPO U.U
B2a
MOD. INTERVENTO
COA





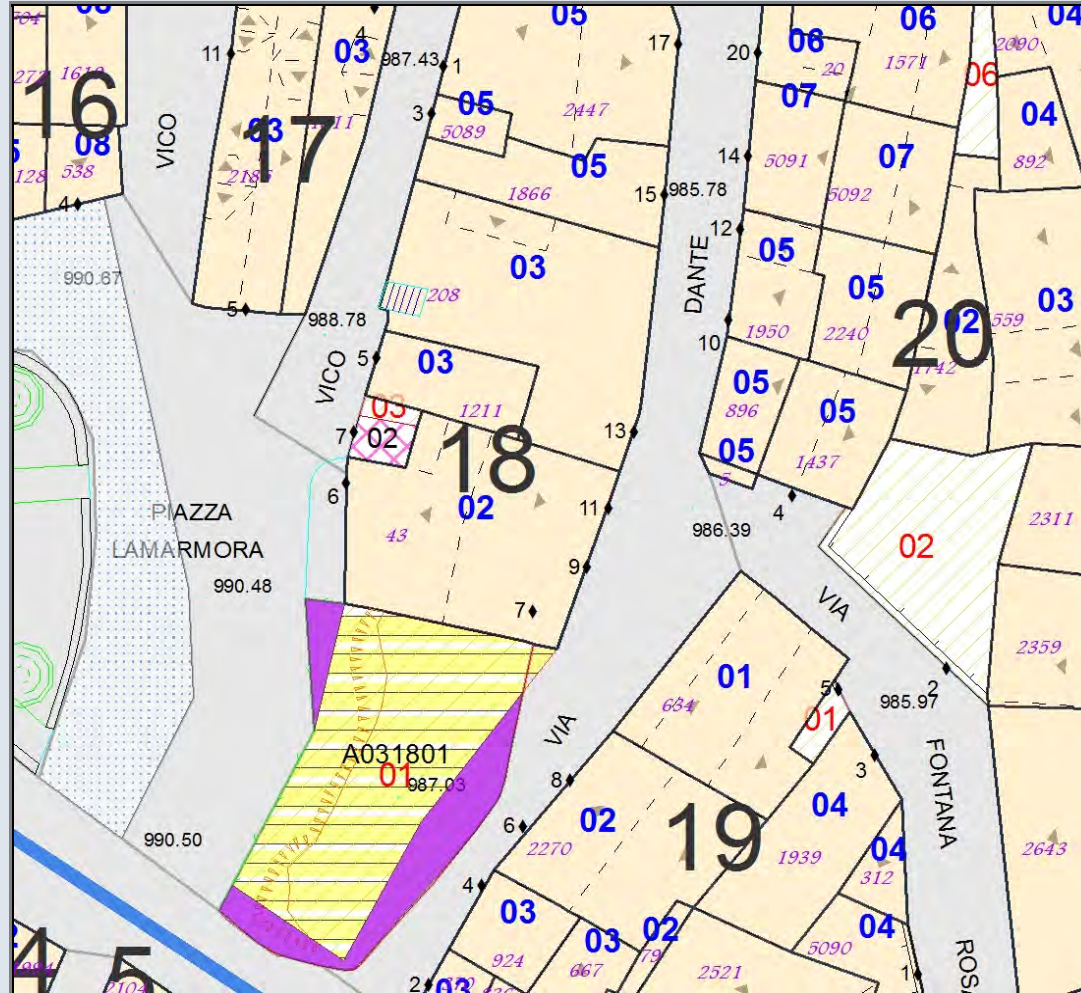
MODALITA' DI INTERVENTO-PRESCRIZIONI-VINCOLI
 Completamento tipo A.



A031803	Stato Attuale	Progetto
Superficie Coperta mq:	160,87	160,87
Pertinenza scoperta mq:	3,02	3,02
H1 Monte m:	1,40	4,4
H2 Valle m:	3,35	6,35
Superficie Totale mq:	163,90	163,90
Incremento Superficie mq:		0,00
Incremento Volume mc:		880,00
Volume Piano Terra mc:	530,89	530,89
Volume Totale mc:	546,59	1 426,59
Indice Fabbricazione mc/mq:	3,33	8,70
Indice Copertura mq/mq:	0,98	0,98
Sup. Residenziale:	-24,65	185,52
Sup. Commerciale:	0,00	0,00
Sup. garage:	85,52	85,52
Altre Sup. non Residenziali:	100,00	100,00
Piani Monte:	0	1
Piani Valle:	1	2
Di cui Piani Seminterrati:	1	1
Di cui Piani Mansarda:	0	0
Strutture Verticali - finiture	Miste	
Strutture Verticali - materiali	Latero-Cemen	
Strutture Orizzontali - materiali	Non Finito	
Infissi	Misto	Legno
Tipo Copertura	Piana	Falda Doppia
Manto Copertura	Nessuno	Coppi
Colore Pareti		
Tipologia:	Contigua	Contigua
Stato Conservaz. Complessivo	Mediocre	
Dest. Uso Prevalente:	Garage-Depos	
Dest. Uso PT. Monte:	Garage-Depos	
Dest. Uso PT. Valle:	Garage-Depos	
Utilizzo	Abitato	
N. Alloggi:	0	1
N. Vani:	2	10
Altezza Vani	Adeguate	
N. Famiglie:	0	1
N. Abitanti:	0	4
Titolo:	Proprietà	
Proprietà:	Privata	
Elementi Identitari Superstiti		

COD_UE	A031803	Zona	A	CM	cm	SubZona	supiggiu	Isolato	18	Unità Edilizia	3
Mappali	Foglio Catastale			Età		> 1975					
Via	VIA DANTE					n. c.	13-15		SPAZIO PUBBLICO		
Via	VICO LA MARMORA					n. c.					

CLASSE E TIPO U.U
B3
MOD. INTERVENTO
COB

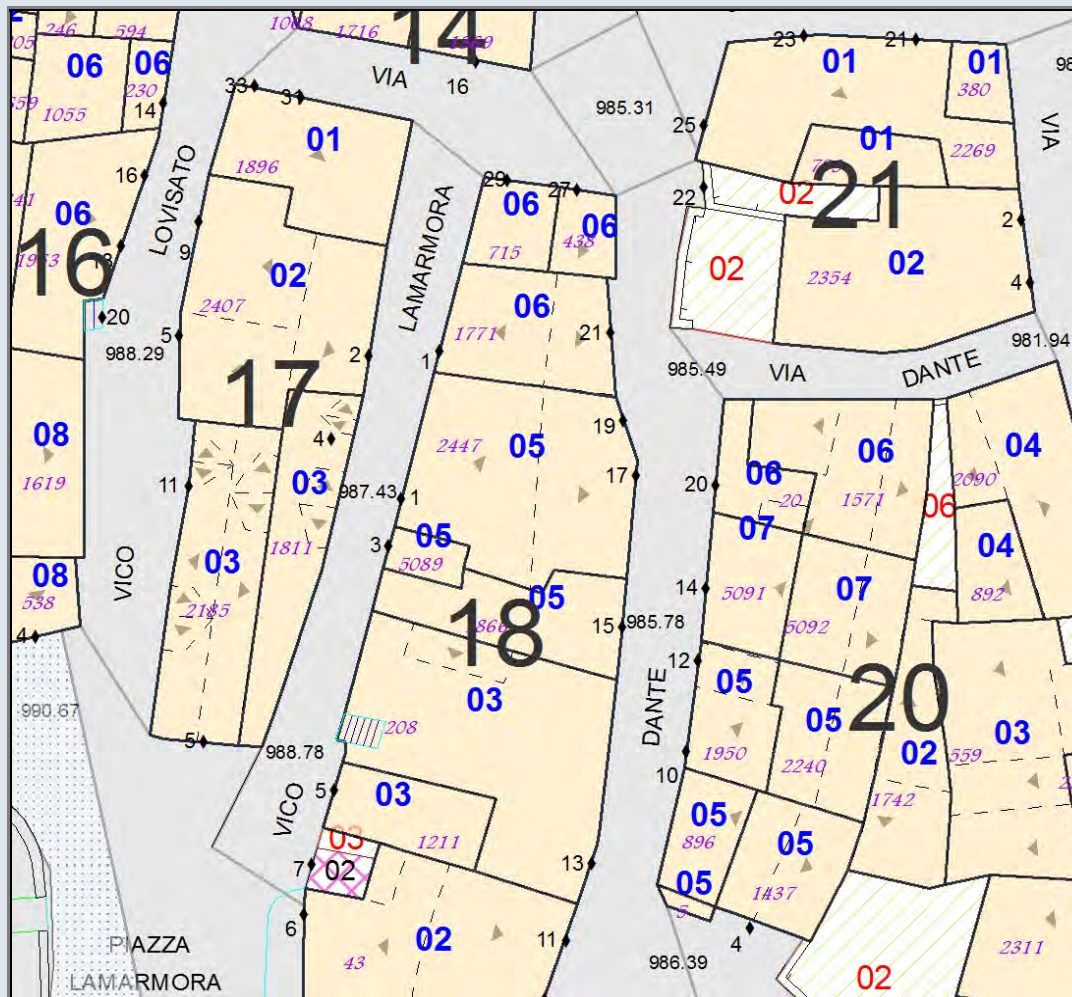


MODALITA' DI INTERVENTO-PRESCRIZIONI-VINCOLI
 Completamento di tipo B. Costruzione piano primo e secondo con incremento di altezza non maggiore di 5,50 m. Incremento di volume non maggiore di 880,00 mc. Copertura a falda doppia e manto in coppi laterizi.

A031805	Stato Attuale	Progetto
Superficie Coperta mq:	163,86	163,86
Pertinenza scoperta mq:	0,00	0,00
H1 Monte m:	7,90	7,9
H2 Valle m:	8,80	8,8
Superficie Totale mq:	163,86	163,86
Incremento Superficie mq:		0,00
Incremento Volume mc:		0,00
Volume Piano Terra mc:	491,59	491,59
Volume Totale mc:	1 119,19	1 119,19
Indice Fabbricazione mc/mq:	6,83	6,83
Indice Copertura mq/mq:	1,00	1,00
Sup. Residenziale:	471,59	471,59
Sup. Commerciale:	0,00	0,00
Sup. garage:	20,00	20,00
Altre Sup.non Residenziali:	0,00	0,00
Piani Monte:	3	3
Piani Valle:	3	3
Di cui Piani Seminterrati:	0	0
Di cui Piani Mansarda:	0	0
Strutture Verticali - finiture	Blocchicls	
Strutture Verticali - materiali	Latero-Cemen	
Strutture Orizzontali - materiali	Intonaco	
Infissi	Misto	
Tipo Copertura	Falde	
Manto Copertura	Coppi	
Colore Pareti		
Tipologia:	Contigua	Contigua
Stato Conservaz.Complexivo	Sufficiente	
Dest. Uso Prevalente:	Residenza	
Dest. Uso PT. Monte:	Residenza	
Dest. Uso PT. Valle:	Residenza	
Utilizzo	Abitato	
N. Alloggi:	1	1
N. Vani:	15	15
Altezza Vani	Adeguate	
N. Famiglie:	1	1
N. Abitanti:	2	2
Titolo:	Proprietà	
Proprietà:	Privata	
Elementi Identitari Superstiti		

COD_UE	A031805	Zona	A	CM	cm	SubZona	supiggiu	Isolato	18	Unità Edilizia	5
Mappali	Foglio Catastale			Età		> 1975					
Via	VIA DANTE					n. c.	17-19		SPAZIO PUBBLICO		
Via	VICO LA MARMORA					n. c.	1				

CLASSE E TIPO U.U
B2b
MOD. INTERVENTO
COA



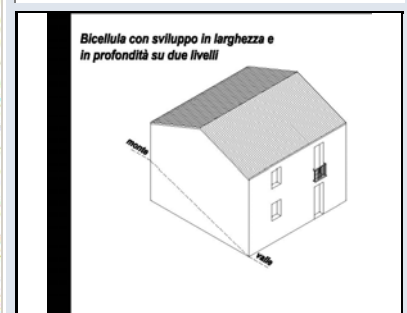

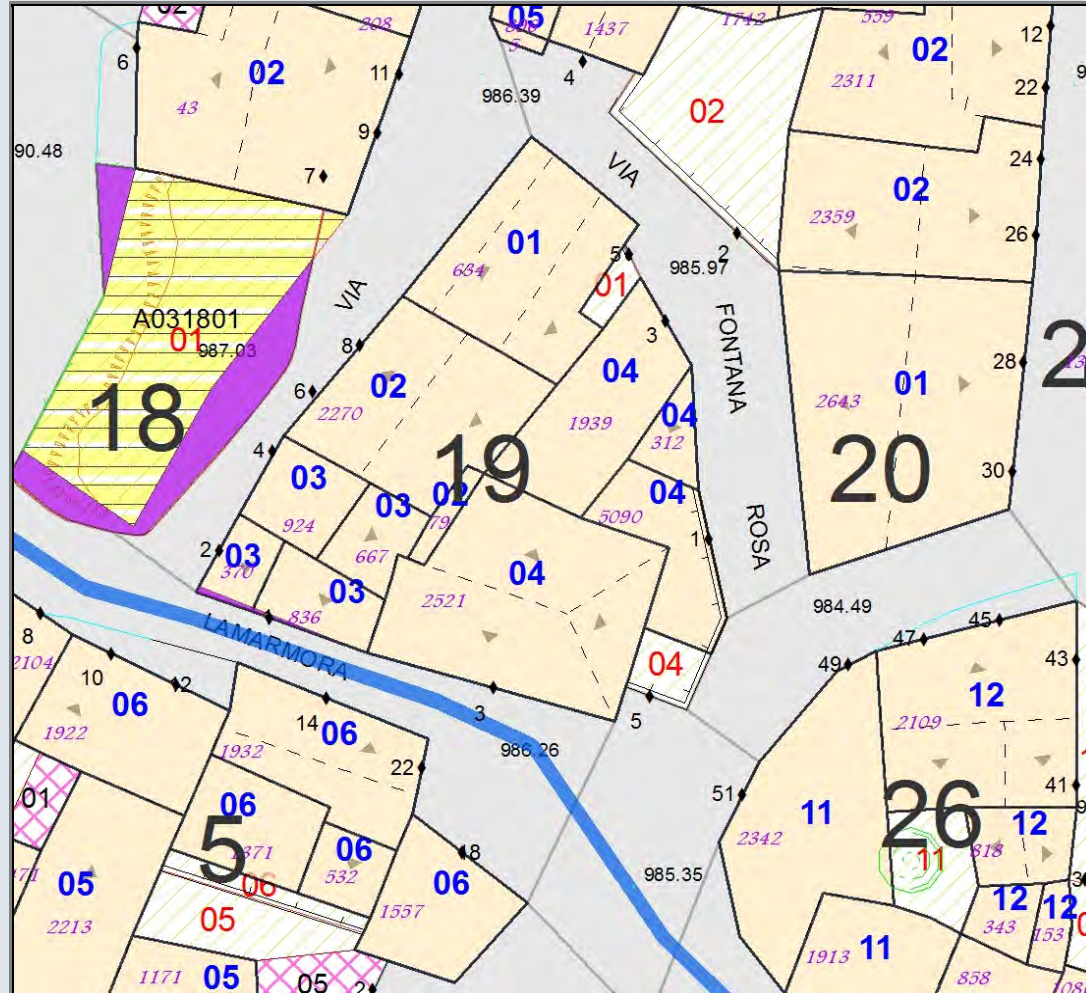
MODALITA' DI INTERVENTO-PRESCRIZIONI-VINCOLI
 Completamento di tipo A. Completamento tinteggiatura della facciata e finiture interne ultimo piano.



A031901	Stato Attuale	Progetto
Superficie Coperta mq:	82,46	82,46
Pertinenza scoperta mq:	5,82	5,82
H1 Monte m:	3,35	3,35
H2 Valle m:	3,35	3,35
Superficie Totale mq:	88,28	88,28
Incremento Superficie mq:		0,00
Incremento Volume mc:		0,00
Volume Piano Terra mc:	276,24	247,38
Volume Totale mc:	276,24	276,24
Indice Fabbricazione mc/mq:	3,13	3,13
Indice Copertura mq/mq:	0,93	0,93
Sup. Residenziale:	149,92	149,92
Sup. Commerciale:	0,00	0,00
Sup. garage:	0,00	0,00
Altre Sup.non Residenziali:	15,00	15,00
Piani Monte:	2	2
Piani Valle:	2	2
Di cui Piani Seminterrati:	0	0
Di cui Piani Mansarda:	0	0
Strutture Verticali - finiture	Pietre	
Strutture Verticali - materiali	Latero-Cemen	
Strutture Orizzontali - materiali	Intonaco	
Infissi	Misto	
Tipo Copertura	Falde	
Manto Copertura	Coppi	
Colore Pareti		
Tipologia:	Contigua	Contigua
Stato Conservaz. Complessivo	Sufficiente	
Dest. Uso Prevalente:	Residenza	
Dest. Uso PT. Monte:	Residenza	
Dest. Uso PT. Valle:	Residenza	
Utilizzo	Disabitato	
N. Alloggi:	1	1
N. Vani:	6	6
Altezza Vani	Adeguate	
N. Famiglie:	0	0
N. Abitanti:	0	0
Titolo:	Proprietà	
Proprietà:	Privata	
Elementi Identitari Superstiti	I	I

COD_UE	A031901	Zona	A	CM	cm	SubZona	supiggiu	Isolato	19	Unità Edilizia	1
Mappali	Foglio Catastale			Età		< 1900					
Via	VIA FONTANA ROSA				n. c.	5	SPAZIO PUBBLICO				
Via	VIA DANTE				n. c.	10					

CLASSE E TIPO U.U
A3
MOD. INTERVENTO
RER

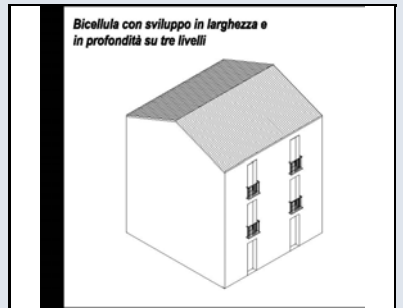
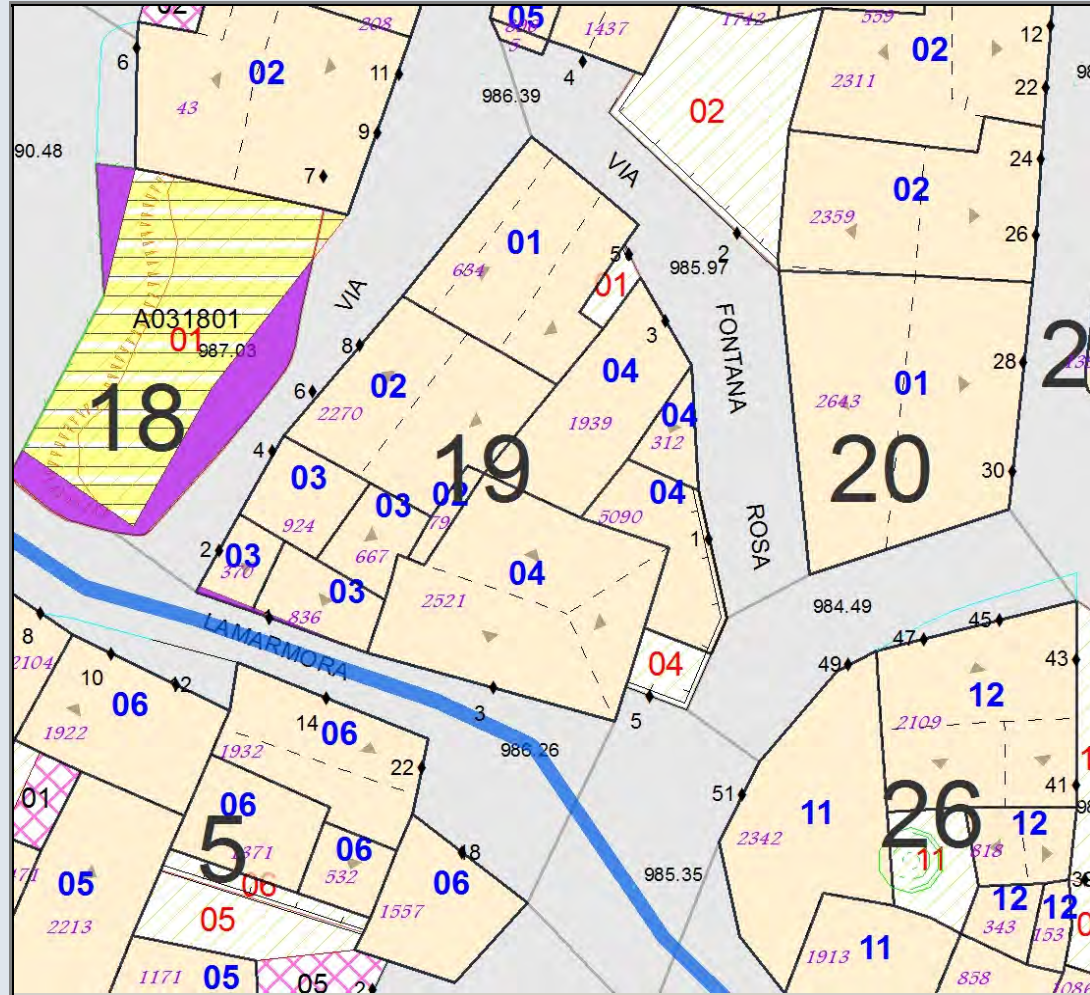


MODALITA' DI INTERVENTO-PRESCRIZIONI-VINCOLI
Restauro e ristrutturazione.

A031902	Stato Attuale	Progetto
Superficie Coperta mq:	90,13	90,13
Pertinenza scoperta mq:	0,00	0,00
H1 Monte m:	7,10	7,1
H2 Valle m:	7,10	7,1
Superficie Totale mq:	90,13	90,13
Incremento Superficie mq:		0,00
Incremento Volume mc:		0,00
Volume Piano Terra mc:	270,40	270,40
Volume Totale mc:	622,18	622,18
Indice Fabbricazione mc/mq:	6,90	6,90
Indice Copertura mq/mq:	1,00	1,00
Sup. Residenziale:	258,40	258,40
Sup. Commerciale:	0,00	0,00
Sup. garage:	0,00	0,00
Altre Sup. non Residenziali:	12,00	12,00
Piani Monte:	3	3
Piani Valle:	3	3
Di cui Piani Seminterrati:	0	0
Di cui Piani Mansarda:	0	0
Strutture Verticali - finiture	Pietre	
Strutture Verticali - materiali	Legno	
Strutture Orizzontali - materiali	Pietra	
Infissi	Legno	
Tipo Copertura	Falde	
Manto Copertura	Coppi	
Colore Pareti		
Tipologia:	Contigua	Contigua
Stato Conservaz. Complessivo	Mediocre	
Dest. Uso Prevalente:	Residenza	
Dest. Uso PT. Monte:	Residenza	
Dest. Uso PT. Valle:	Residenza	
Utilizzo	Disabitato	
N. Alloggi:	1	1
N. Vani:	9	9
Altezza Vani	Adeguate	
N. Famiglie:	0	0
N. Abitanti:	0	0
Titolo:	Proprietà	
Proprietà:	Privata	
Elementi Identitari Superstiti	I	I

COD_UE	A031902	Zona	A	CM	cm	SubZona	supiggiu	Isolato	19	Unità Edilizia	2
Mappali	Foglio Catastale			Età		1901 - 1930					
Via	VIA DANTE			n. c.		6-8		SPAZIO PUBBLICO			

CLASSE E TIPO U.U
A2
MOD. INTERVENTO
RET

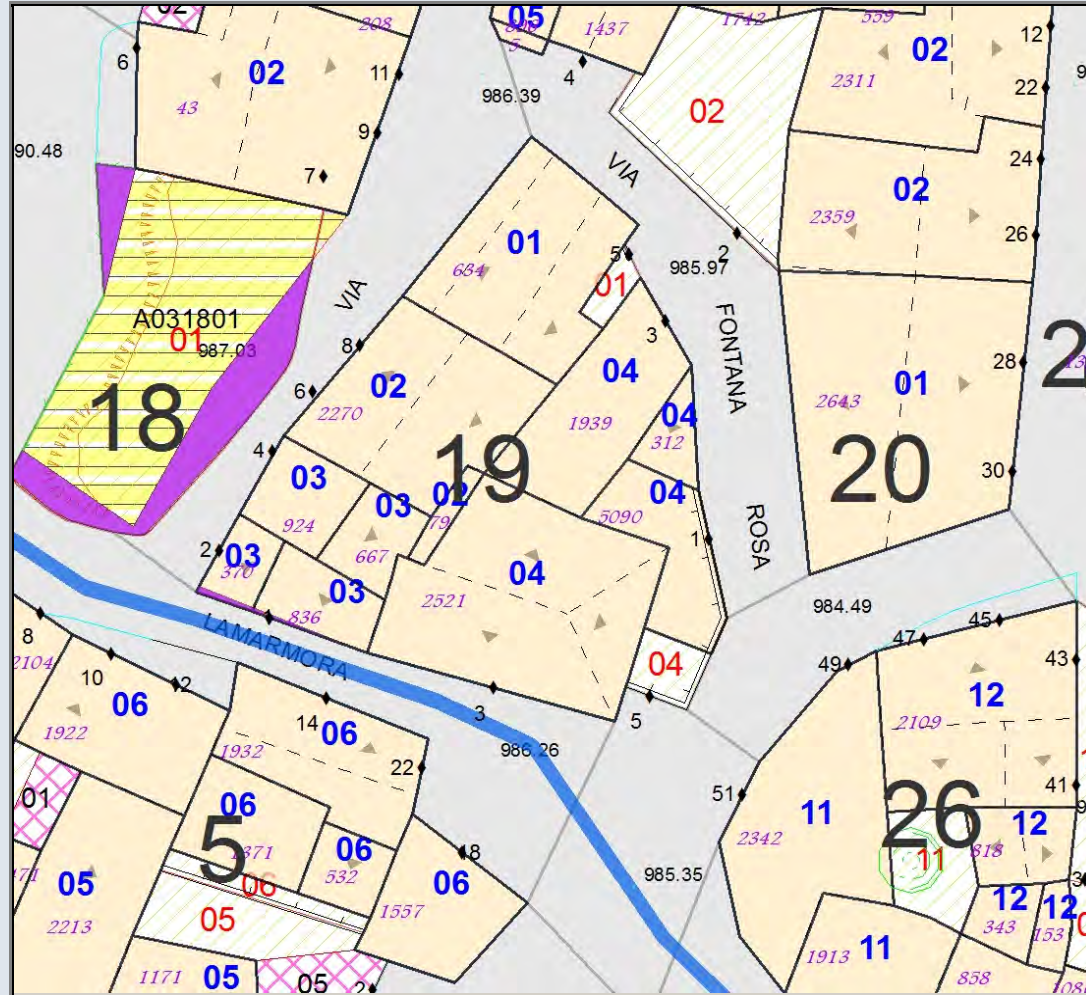


MODALITA' DI INTERVENTO-PRESCRIZIONI-VINCOLI
 Restauro con vincolo tipologico.

A031903	Stato Attuale	Progetto
Superficie Coperta mq:	76,11	70,00
Pertinenza scoperta mq:	0,00	6,11
H1 Monte m:	3,55	6,5
H2 Valle m:	6,50	6,5
Superficie Totale mq:	76,11	76,11
Incremento Superficie mq:		-6,11
Incremento Volume mc:		128,00
Volume Piano Terra mc:	228,33	210,00
Volume Totale mc:	359,73	487,73
Indice Fabbricazione mc/mq:	4,73	6,41
Indice Copertura mq/mq:	1,00	0,92
Sup. Residenziale:	0,00	100,00
Sup. Commerciale:	0,00	0,00
Sup. garage:	0,00	40,00
Altre Sup. non Residenziali:	129,22	129,22
Piani Monte:	1	2
Piani Valle:	2	2
Di cui Piani Seminterrati:	0	0
Di cui Piani Mansarda:	0	0
Strutture Verticali - finiture	Miste	
Strutture Verticali - materiali	Misto	
Strutture Orizzontali - materiali	Misto	
Infissi	Misto	Legno
Tipo Copertura	Mista	Padiglione
Manto Copertura	Misto	Coppi
Colore Pareti		
Tipologia:	Contigua	Contigua
Stato Conservaz. Complessivo	Scarso	
Dest. Uso Prevalente:	Deposito-Mag	
Dest. Uso PT. Monte:	Deposito-Mag	
Dest. Uso PT. Valle:	Deposito-Mag	
Utilizzo	Disabitato	
N. Alloggi:	0	1
N. Vani:	6	8
Altezza Vani	Adeguate	
N. Famiglie:	0	1
N. Abitanti:	0	3
Titolo:	Proprietà	
Proprietà:	Privata	
Elementi Identitari Superstiti		

COD_UE	A031903	Zona	A	CM	cm	SubZona	supiggiu	Isolato	19	Unità Edilizia	3
Mappali	Foglio Catastale			Età		1961-1975					
Via	VIA LA MARMORA				n. c.	1		SPAZIO PUBBLICO			
Via	VIA DANTE				n. c.	2-4					

CLASSE E TIPO U.U
B5
MOD. INTERVENTO
SOS



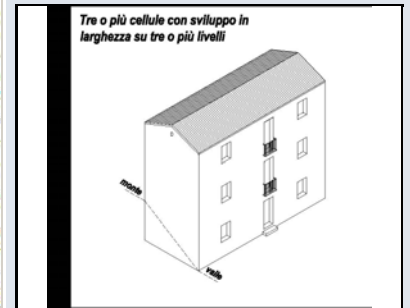

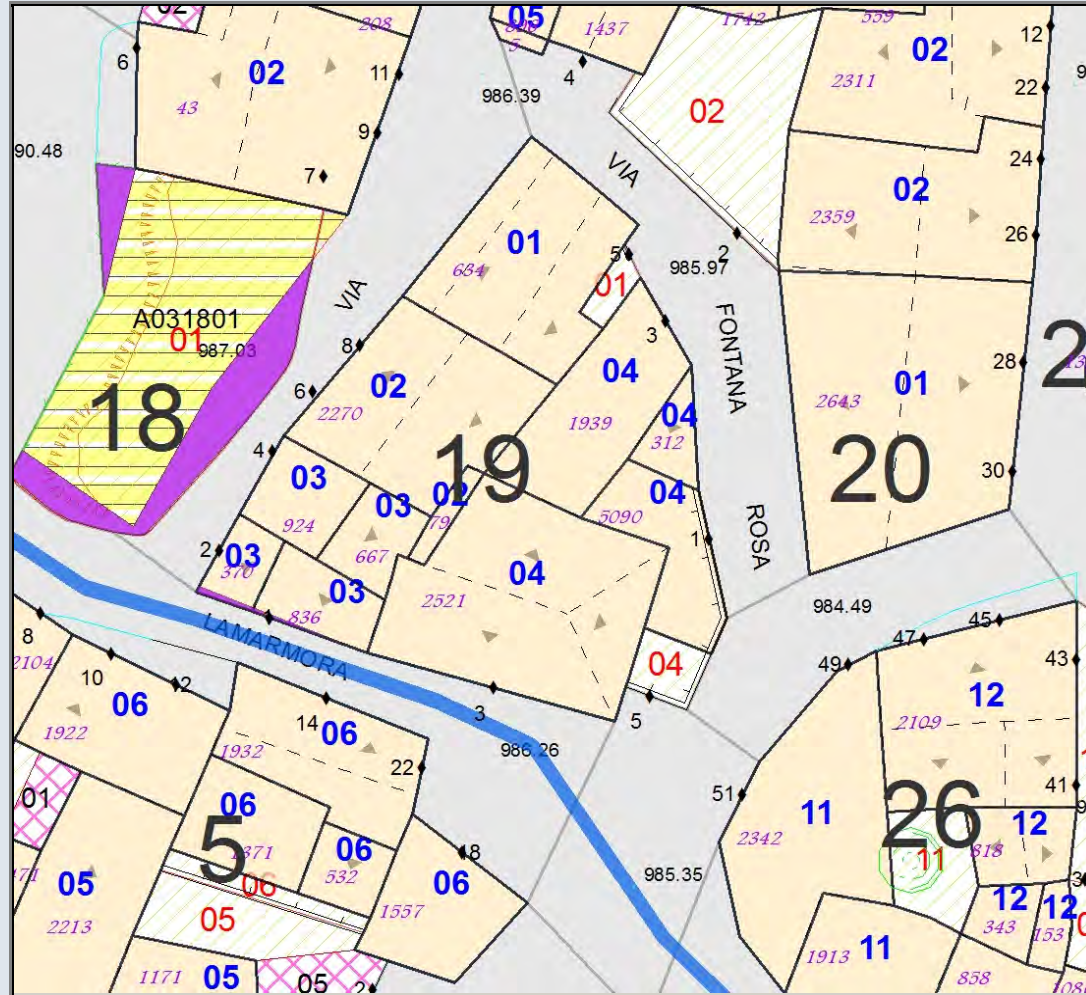
MODALITA' DI INTERVENTO-PRESCRIZIONI-VINCOLI

Sostituzione edilizia. Costruzione di un edificio composto da piano terra e piano primo con superficie coperta non maggiore di 70 mq al fine di assicurare l'allineamento su via la marmora con distacco dalla ue A020506 non minore di 3,00 m. Altezza di gronda non maggiore di 6,50 m su entrambe le vie. Volume complessivo non maggiore di 455,00 mc. Caratteristiche delle murature perimetrali coerenti con quelle della UE A031902 nel tipo di materiale e tessiture. Copertura a padiglione con gronde sulle vie pubbliche e manto in coppi laterizi.

A031904	Stato Attuale	Progetto
Superficie Coperta mq:	229,58	229,58
Pertinenza scoperta mq:	11,47	11,47
H1 Monte m:	12,20	12,2
H2 Valle m:	12,20	12,2
Superficie Totale mq:	241,05	241,05
Incremento Superficie mq:		0,00
Incremento Volume mc:		0,00
Volume Piano Terra mc:	688,75	688,75
Volume Totale mc:	1 932,63	1 932,63
Indice Fabbricazione mc/mq:	8,02	8,02
Indice Copertura mq/mq:	0,95	0,95
Sup. Residenziale:	502,33	502,33
Sup. Commerciale:	0,00	0,00
Sup. garage:	20,00	20,00
Altre Sup.non Residenziali:	209,58	209,58
Piani Monte:	4	4
Piani Valle:	5	5
Di cui Piani Seminterrati:	1	1
Di cui Piani Mansarda:	0	0
Strutture Verticali - finiture	Pietre	
Strutture Verticali - materiali	soletta cls	
Strutture Orizzontali - materiali	Pietra	
Infissi	Misto	
Tipo Copertura	Padiglione	
Manto Copertura	Coppi	
Colore Pareti		
Tipologia:	Contigua	Contigua
Stato Conservaz. Complessivo	Mediocre	
Dest. Uso Prevalente:	Residenza	
Dest. Uso PT. Monte:	Residenza	
Dest. Uso PT. Valle:	Deposito-Mag	
Utilizzo	Disabitato	
N. Alloggi:	3	3
N. Vani:	25	25
Altezza Vani	Adeguate	
N. Famiglie:	0	0
N. Abitanti:	0	0
Titolo:	Proprietà	
Proprietà:	Privata	
Elementi Identitari Superstiti	I	I

COD_UE	A031904	Zona	A	CM	cm	SubZona	supiggiu	Isolato	19	Unità Edilizia	4
Mappali	Foglio Catastale			Età		1931 - 1950					
Via	VIA FONTANA ROSA				n. c.	5		SPAZIO PUBBLICO			
Via	VIA LA MARMORA				n. c.	3					

CLASSE E TIPO U.U
A2
MOD. INTERVENTO
RET



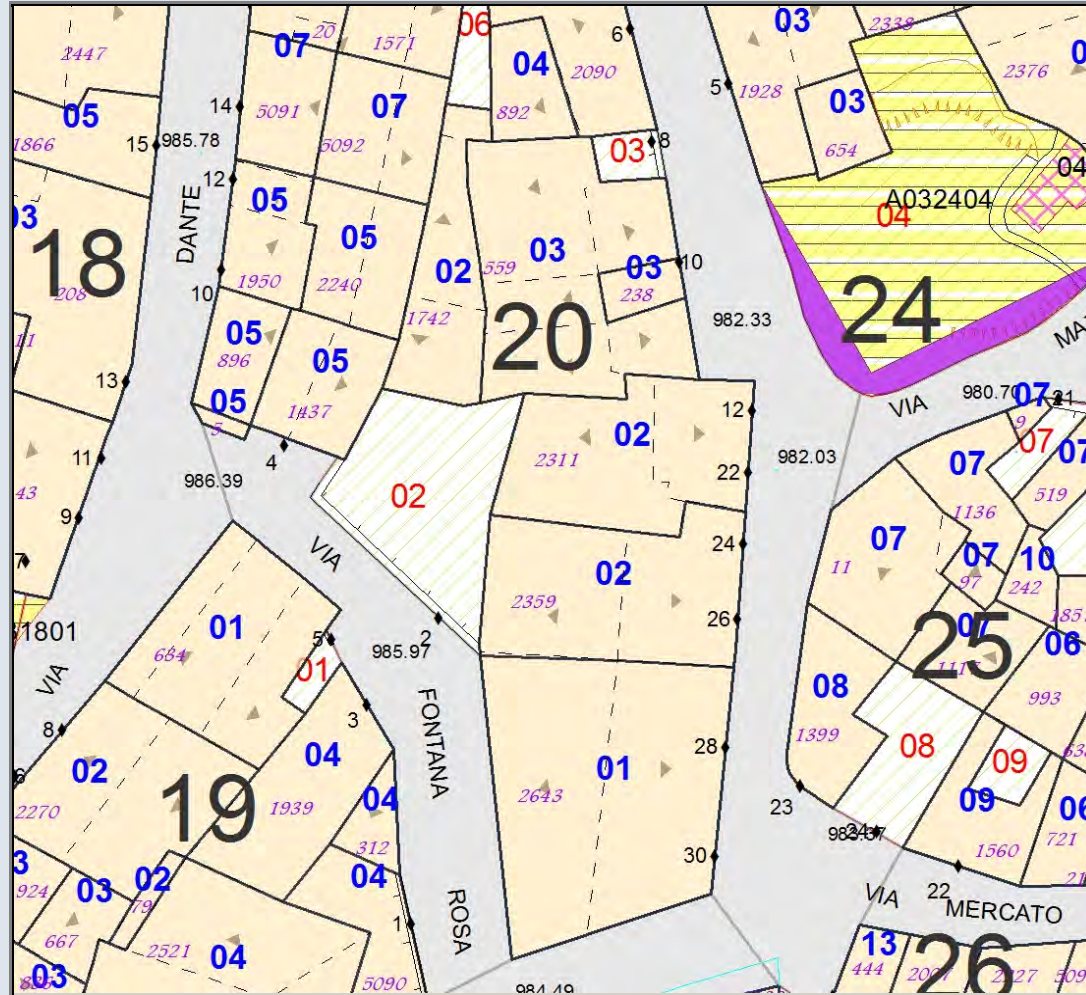


MODALITA' DI INTERVENTO-PRESCRIZIONI-VINCOLI
 Restauro con vincolo tipologico.

A032001	Stato Attuale	Progetto
Superficie Coperta mq:	164,69	164,69
Pertinenza scoperta mq:	0,00	0,00
H1 Monte m:	6,30	6,3
H2 Valle m:	6,75	6,75
Superficie Totale mq:	164,69	164,69
Incremento Superficie mq:		0,00
Incremento Volume mc:		0,00
Volume Piano Terra mc:	494,08	494,08
Volume Totale mc:	1 111,69	1 111,69
Indice Fabbricazione mc/mq:	6,75	6,75
Indice Copertura mq/mq:	1,00	1,00
Sup. Residenziale:	164,69	164,69
Sup. Commerciale:	0,00	0,00
Sup. garage:	0,00	0,00
Altre Sup.non Residenziali:	164,69	164,69
Piani Monte:	2	2
Piani Valle:	2	2
Di cui Piani Seminterrati:	0	0
Di cui Piani Mansarda:	0	0
Strutture Verticali - finiture	Blocchicls	
Strutture Verticali - materiali	Latero-Cemen	
Strutture Orizzontali - materiali	Tinteggiatura	
Infissi	Legno	
Tipo Copertura	Falde	
Manto Copertura	Eternit	
Colore Pareti		
Tipologia:	Contigua	Contigua
Stato Conservaz.Complexivo	Sufficiente	
Dest. Uso Prevalente:	Residenza	
Dest. Uso PT. Monte:	Deposito-Mag	
Dest. Uso PT. Valle:	Deposito-Mag	
Utilizzo	Saluario	
N. Alloggi:	1	1
N. Vani:	12	12
Altezza Vani	Adeguate	
N. Famiglie:	1	1
N. Abitanti:	4	4
Titolo:	Proprietà	
Proprietà:	Privata	
Elementi Identitari Superstiti		

COD_UE	A032001	Zona	A	CM	cm	SubZona	supiggiu	Isolato	20	Unità Edilizia	1
Mappali	Foglio Catastale			Età		1951 - 1960					
Via	VIA FONTANA ROSA					n. c.	SPAZIO PUBBLICO				
Via	VIA AL MONTE					n. c.					
Via	VIA PETRARCA					n. c.	28-30				

CLASSE E TIPO U.U
B2b
MOD. INTERVENTO
COA


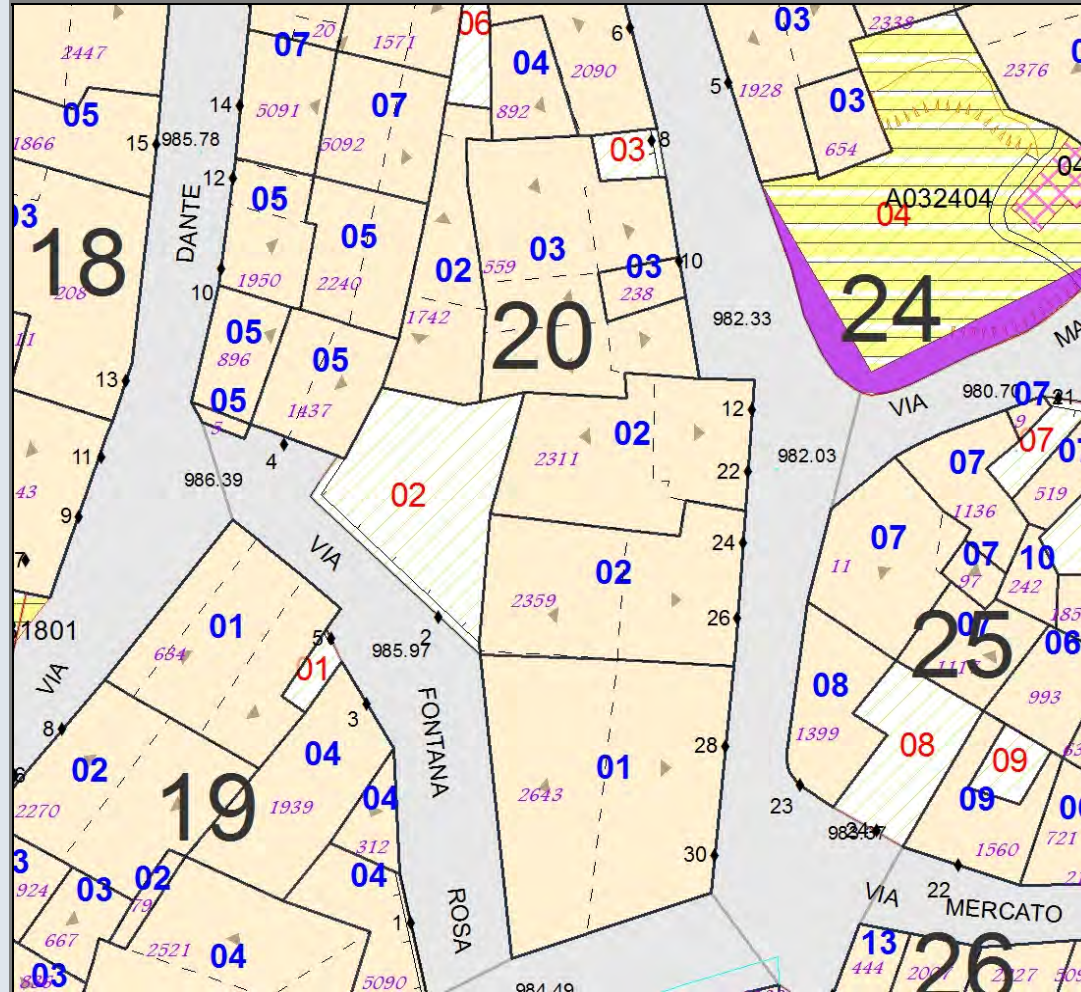


MODALITA' DI INTERVENTO-PRESCRIZIONI-VINCOLI
 Completamento di tipo A. Sostituzione della copertura in eternit con manto in coppi laterizi.

A032002	Stato Attuale	Progetto
Superficie Coperta mq:	236,15	236,15
Pertinenza scoperta mq:	82,86	82,86
H1 Monte m:	6,20	6,2
H2 Valle m:	9,40	9,4
Superficie Totale mq:	319,01	319,01
Incremento Superficie mq:		0,00
Incremento Volume mc:		0,00
Volume Piano Terra mc:	708,46	708,46
Volume Totale mc:	1 877,39	1 877,39
Indice Fabbricazione mc/mq:	5,89	5,89
Indice Copertura mq/mq:	0,74	0,74
Sup. Residenziale:	372,31	372,31
Sup. Commerciale:	0,00	0,00
Sup. garage:	20,00	20,00
Altre Sup.non Residenziali:	216,15	216,15
Piani Monte:	2	2
Piani Valle:	3	3
Di cui Piani Seminterrati:	1	1
Di cui Piani Mansarda:	0	0
Strutture Verticali - finiture	Miste	
Strutture Verticali - materiali	Latero-Cemen	
Strutture Orizzontali - materiali	Tinteggiatura	
Infissi	Misto	
Tipo Copertura	Falde	
Manto Copertura	Coppi	
Colore Pareti		
Tipologia:	Corte	Corte
Stato Conservaz.Complexivo	Buono	
Dest. Uso Prevalente:	Residenza	
Dest. Uso PT. Monte:	Residenza	
Dest. Uso PT. Valle:	Residenza	
Utilizzo	Abitato	
N. Alloggi:	2	2
N. Vani:	24	24
Altezza Vani	Adeguata	
N. Famiglie:	2	2
N. Abitanti:	3	3
Titolo:	Proprietà	
Proprietà:	Privata	
Elementi Identitari Superstiti		

COD_UE	A032002	Zona	A	CM	cm	SubZona	supiggiu	Isolato	20	Unità Edilizia	2
Mappali	Foglio Catastale			Età		1961-1975					
Via	VIA FONTANA ROSA					n. c.	2	SPAZIO PUBBLICO			
Via	VIA PETRARCA					n. c.	12-26				

CLASSE E TIPO U.U
B2a
MOD. INTERVENTO
COA

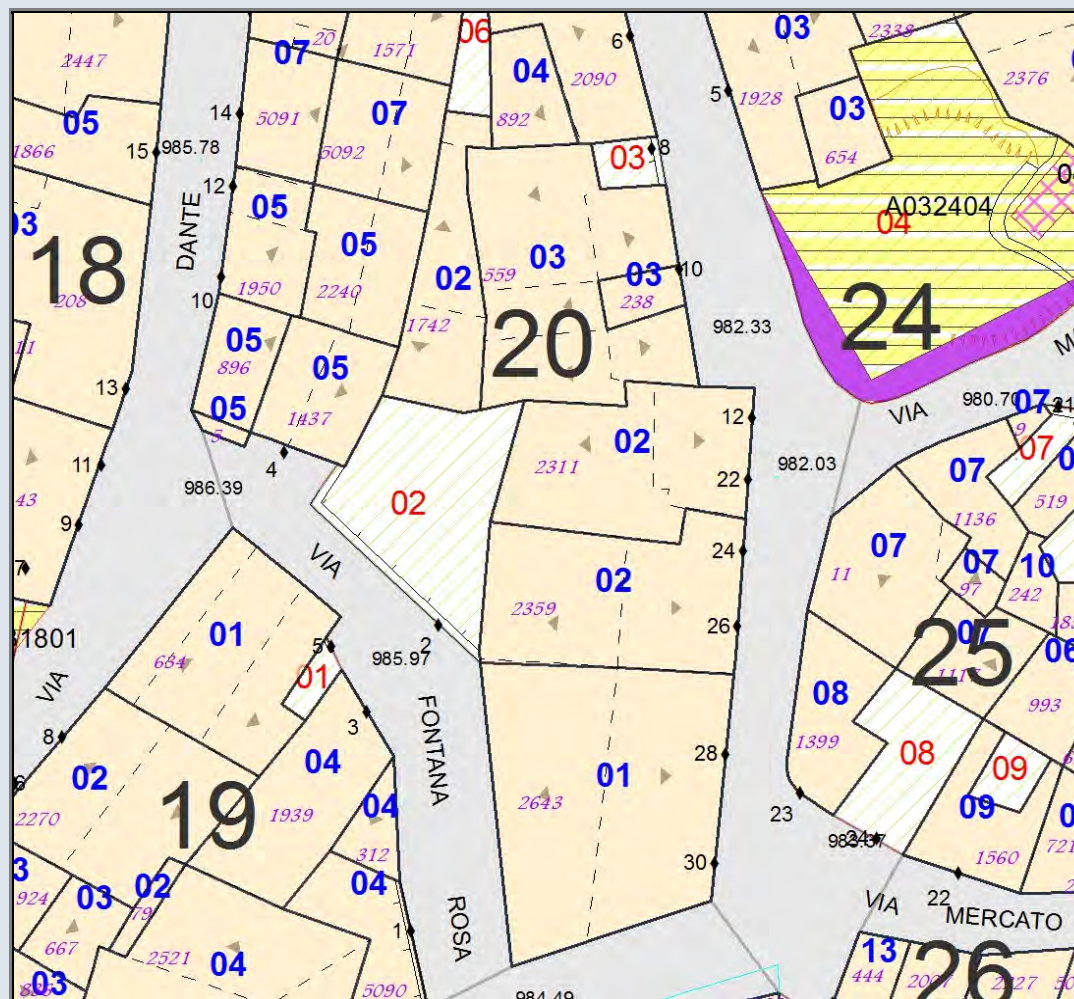


MODALITA' DI INTERVENTO-PRESCRIZIONI-VINCOLI
 Completamento tipo A.

A032003	Stato Attuale	Progetto
Superficie Coperta mq:	131,32	131,32
Pertinenza scoperta mq:	8,57	8,57
H1 Monte m:	6,40	6,4
H2 Valle m:	6,40	6,4
Superficie Totale mq:	139,89	139,89
Incremento Superficie mq:		0,00
Incremento Volume mc:		0,00
Volume Piano Terra mc:	393,96	393,96
Volume Totale mc:	833,34	833,34
Indice Fabbricazione mc/mq:	5,96	5,96
Indice Copertura mq/mq:	0,94	0,94
Sup. Residenziale:	250,64	250,64
Sup. Commerciale:	0,00	0,00
Sup. garage:	0,00	0,00
Altre Sup.non Residenziali:	12,00	12,00
Piani Monte:	2	2
Piani Valle:	2	2
Di cui Piani Seminterrati:	0	0
Di cui Piani Mansarda:	0	0
Strutture Verticali - finiture	Blocchicls	
Strutture Verticali - materiali	Latero-Cemen	
Strutture Orizzontali - materiali	Intonaco	
Infissi	Legno	
Tipo Copertura	Falde	
Manto Copertura	Coppi	
Colore Pareti		
Tipologia:	Contigua	Contigua
Stato Conservaz.Complexivo	Sufficiente	
Dest. Uso Prevalente:	Residenza	
Dest. Uso PT. Monte:	Residenza	
Dest. Uso PT. Valle:	Residenza	
Utilizzo	Abitato	
N. Alloggi:	1	1
N. Vani:	12	12
Altezza Vani	Adeguata	
N. Famiglie:	1	1
N. Abitanti:	3	3
Titolo:	Proprietà	
Proprietà:	Privata	
Elementi Identitari Superstiti		

COD_UE	A032003	Zona	A	CM	cm	SubZona	supiggiu	Isolato	20	Unità Edilizia	3
Mappali	Foglio Catastale			Età		1951 - 1960					
Via	VIA PETRARCA			n. c.		8-10		SPAZIO PUBBLICO			

CLASSE E TIPO U.U
B2b
MOD. INTERVENTO
COA

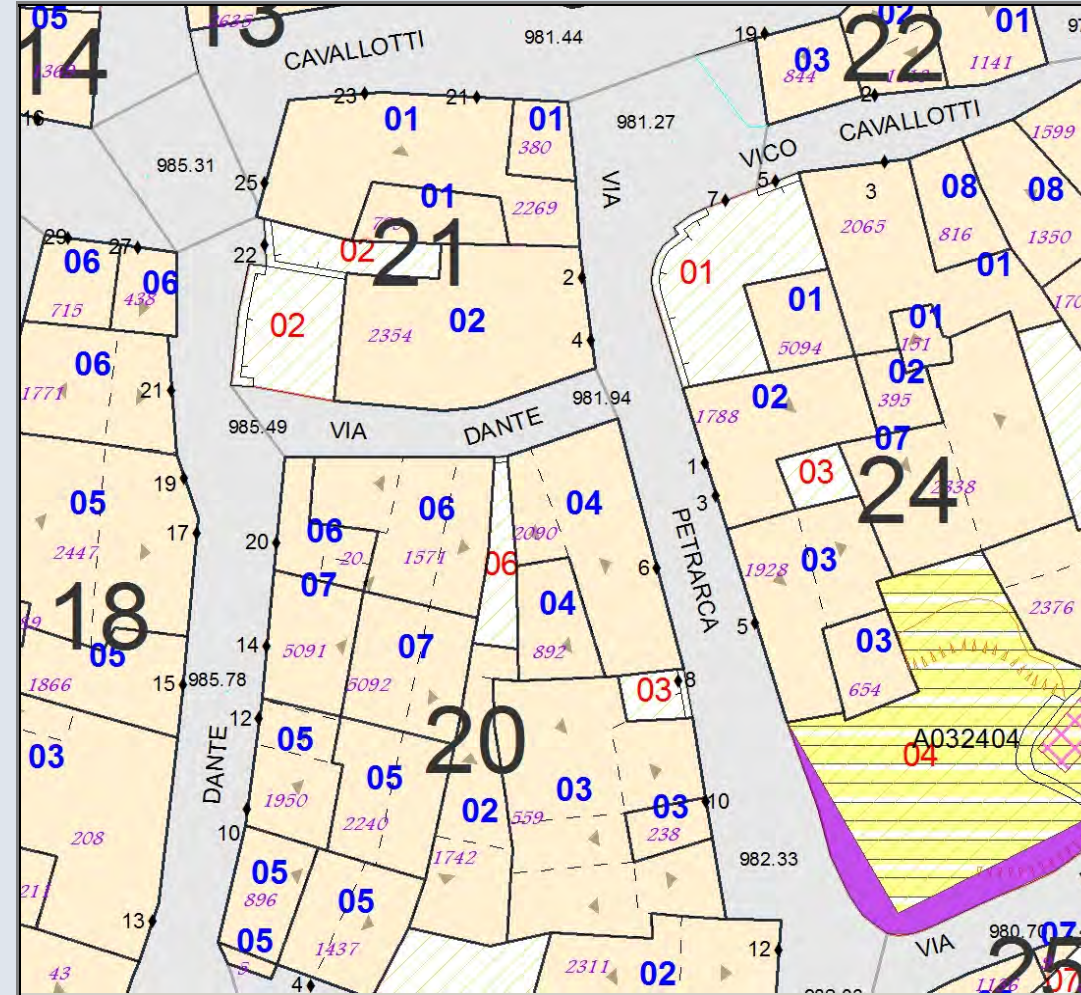


MODALITA' DI INTERVENTO-PRESCRIZIONI-VINCOLI
 Completamento di tipo A. Realizzazione tinteggiatura della facciata.

A032004	Stato Attuale	Progetto
Superficie Coperta mq:	91,44	91,44
Pertinenza scoperta mq:	0,00	0,00
H1 Monte m:	7,70	7,7
H2 Valle m:	7,70	7,7
Superficie Totale mq:	91,44	91,44
Incremento Superficie mq:		0,00
Incremento Volume mc:		0,00
Volume Piano Terra mc:	274,31	274,31
Volume Totale mc:	672,06	672,06
Indice Fabbricazione mc/mq:	7,35	7,35
Indice Copertura mq/mq:	1,00	1,00
Sup. Residenziale:	262,31	262,31
Sup. Commerciale:	0,00	0,00
Sup. garage:	0,00	0,00
Altre Sup.non Residenziali:	12,00	12,00
Piani Monte:	3	3
Piani Valle:	3	3
Di cui Piani Seminterrati:	0	0
Di cui Piani Mansarda:	0	0
Strutture Verticali - finiture	Blocchicls	
Strutture Verticali - materiali	Latero-Cemen	
Strutture Orizzontali - materiali	Tinteggiatura	
Infissi	Legno	
Tipo Copertura	Falde	
Manto Copertura	Pannelli	
Colore Pareti		
Tipologia:	Contigua	Contigua
Stato Conservaz. Complessivo	Sufficiente	
Dest. Uso Prevalente:	Residenza	
Dest. Uso PT. Monte:	Residenza	
Dest. Uso PT. Valle:	Residenza	
Utilizzo	Abitato	
N. Alloggi:	1	1
N. Vani:	12	12
Altezza Vani	Adeguata	
N. Famiglie:	1	1
N. Abitanti:	2	2
Titolo:	Proprietà	
Proprietà:	Privata	
Elementi Identitari Superstiti		

COD_UE	A032004	Zona	A	CM	cm	SubZona	supiggiu	Isolato	20	Unità Edilizia	4
Mappali	Foglio Catastale			Età		1961-1975					
Via	VIA DANTE				n. c.		SPAZIO PUBBLICO				
Via	VIA PETRARCA				n. c.		6				

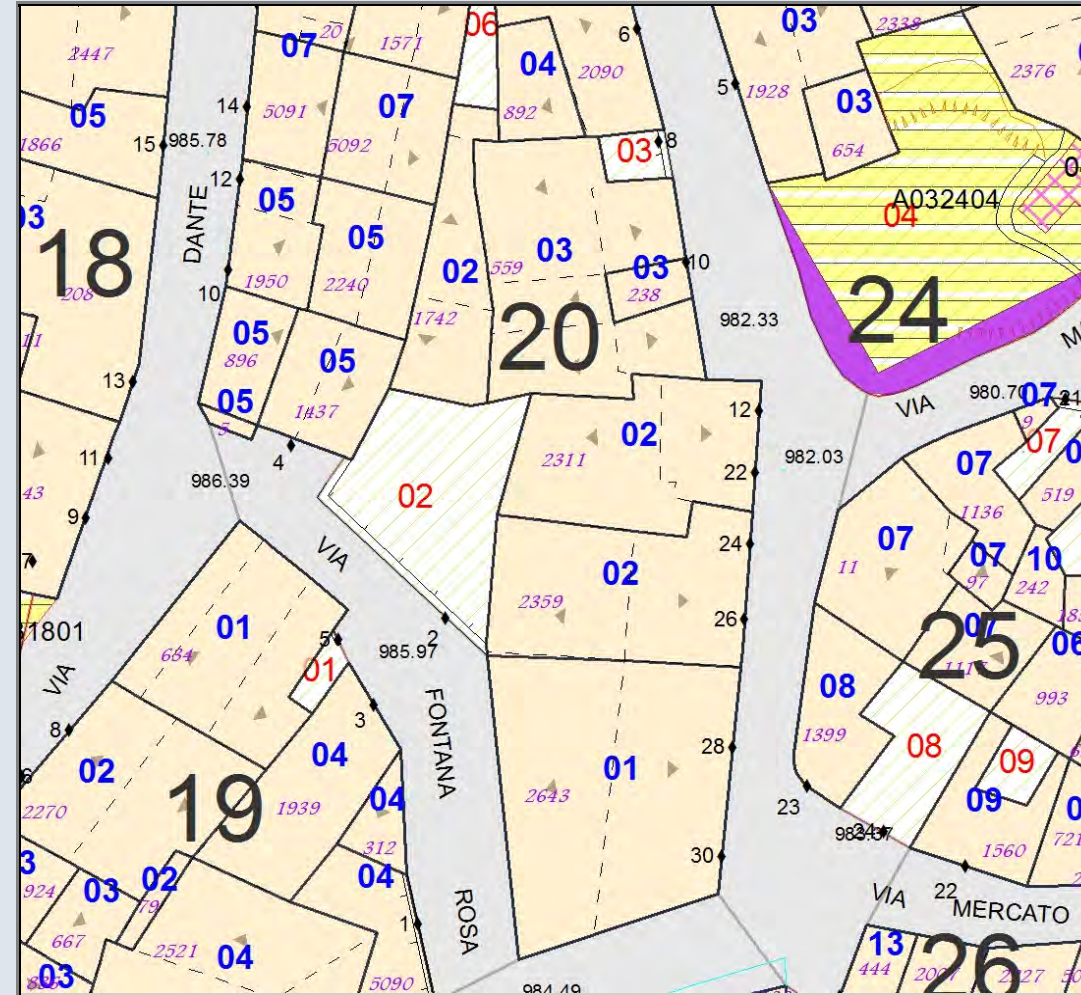
CLASSE E TIPO U.U
B2b
MOD. INTERVENTO
COA



MODALITA' DI INTERVENTO-PRESCRIZIONI-VINCOLI
 Completamento tipo A. Completamento finiture ultimo piano. Sostituzione colore della facciata.

A032005	Stato Attuale	Progetto
Superficie Coperta mq:	132,48	132,48
Pertinenza scoperta mq:	0,00	0,00
H1 Monte m:	2,40	2,4
H2 Valle m:	6,25	6,25
Superficie Totale mq:	132,48	132,48
Incremento Superficie mq:		0,00
Incremento Volume mc:		0,00
Volume Piano Terra mc:	397,43	397,43
Volume Totale mc:	634,99	634,99
Indice Fabbricazione mc/mq:	4,79	4,79
Indice Copertura mq/mq:	1,00	1,00
Sup. Residenziale:	178,95	178,95
Sup. Commerciale:	0,00	0,00
Sup. garage:	16,00	16,00
Altre Sup.non Residenziali:	0,00	0,00
Piani Monte:	1	1
Piani Valle:	2	2
Di cui Piani Seminterrati:	0	0
Di cui Piani Mansarda:	0	0
Strutture Verticali - finiture	Pietre	
Strutture Verticali - materiali	Legno	
Strutture Orizzontali - materiali	Misto	
Infissi	Legno	
Tipo Copertura	Falde	
Manto Copertura	Coppi	
Colore Pareti		
Tipologia:	Contigua	Contigua
Stato Conservaz.Complessivo	Buono	
Dest. Uso Prevalente:	Residenza	
Dest. Uso PT. Monte:	Residenza	
Dest. Uso PT. Valle:	Garage-Depos	
Utilizzo	Abitato	
N. Alloggi:	1	1
N. Vani:	8	8
Altezza Vani	Adeguata	
N. Famiglie:	0	0
N. Abitanti:	0	0
Titolo:	Proprietà	
Proprietà:	Privata	
Elementi Identitari Superstiti	I	I

COD_UE	A032005	Zona	A	CM	cm	SubZona	supiggiu	Isolato	20	Unità Edilizia	5
Mappali	Foglio Catastale			Età		< 1900					
Via	VIA FONTANA ROSA				n. c.	4		SPAZIO PUBBLICO			
Via	VIA DANTE				n. c.	10-12					



MODALITA' DI INTERVENTO-PRESCRIZIONI-VINCOLI

Restauro tipologico.

CLASSE E TIPO U.U


A2

MOD. INTERVENTO

RET



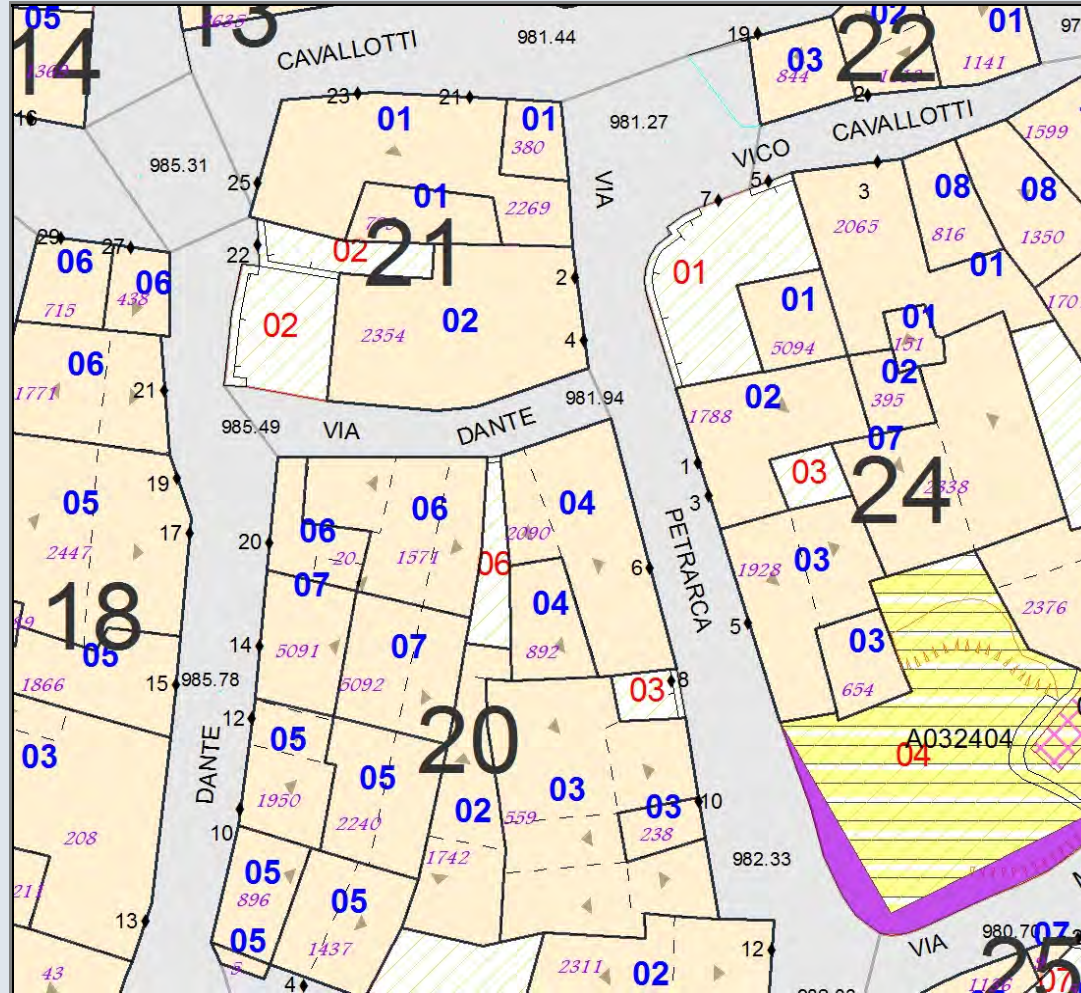
Bicellula con sviluppo in larghezza e in profondità su due livelli



A032006	Stato Attuale	Progetto
Superficie Coperta mq:	78,63	78,63
Pertinenza scoperta mq:	14,65	14,65
H1 Monte m:	3,40	3
H2 Valle m:	3,40	5,5
Superficie Totale mq:	93,28	93,28
Incremento Superficie mq:		0,00
Incremento Volume mc:		5,00
Volume Piano Terra mc:	267,36	235,90
Volume Totale mc:	418,53	423,53
Indice Fabbricazione mc/mq:	4,49	4,54
Indice Copertura mq/mq:	0,84	0,84
Sup. Residenziale:	0,00	136,00
Sup. Commerciale:	0,00	0,00
Sup. garage:	0,00	20,00
Altre Sup.non Residenziali:	78,63	78,63
Piani Monte:	1	1
Piani Valle:	1	1
Di cui Piani Seminterrati:	0	0
Di cui Piani Mansarda:	0	0
Strutture Verticali - finiture	Miste	
Strutture Verticali - materiali	Misto	
Strutture Orizzontali - materiali	Misto	
Infissi	Misto	Legno
Tipo Copertura	Mista	Falda Doppia
Manto Copertura	Misto	Coppi
Colore Pareti		
Tipologia:	Contigua	Contigua
Stato Conservaz.Complexivo	Scarso	
Dest. Uso Prevalente:	Deposito-Mag	
Dest. Uso PT. Monte:	Deposito-Mag	
Dest. Uso PT. Valle:	Deposito-Mag	
Utilizzo	Disabitato	
N. Alloggi:	0	1
N. Vani:	5	12
Altezza Vani	Adeguata	
N. Famiglie:	0	1
N. Abitanti:	0	3
Titolo:	Proprietà	
Proprietà:	Privata	
Elementi Identitari Superstiti		

COD_UE	A032006	Zona	A	CM	cm	SubZona	supiggiu	Isolato	20	Unità Edilizia	6
Mappali	Foglio Catastale			Età		1901 - 1930					
Via	VIA DANTE				n. c.	20	SPAZIO PUBBLICO				

CLASSE E TIPO U.U
B1
MOD. INTERVENTO
RIS



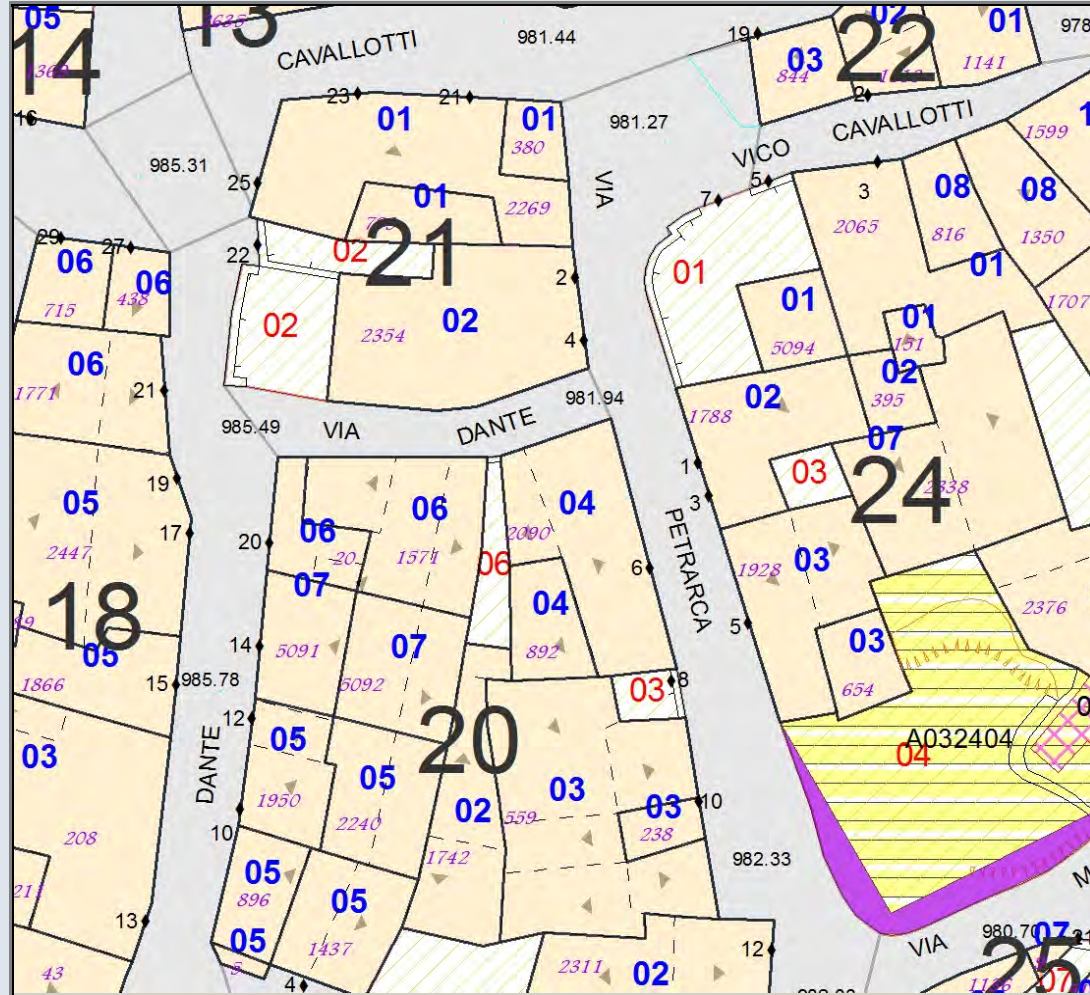
MODALITA' DI INTERVENTO-PRESCRIZIONI-VINCOLI
 Ristrutturazione edilizia. Ricostruzione della falda di copertura con gronda su via dante con Altezza di gronda sulla via stessa via non maggiore di 3,00 m per garantire la funzionalità delle forature esistenti.. Copertura a doppia falda e manto in coppi laterizi.

Elementi Identitari Superstiti

A032007	Stato Attuale	Progetto
Superficie Coperta mq:	70,93	70,93
Pertinenza scoperta mq:	0,00	0,00
H1 Monte m:	2,40	2,4
H2 Valle m:	2,40	2,4
Superficie Totale mq:	70,93	70,93
Incremento Superficie mq:		0,00
Incremento Volume mc:		0,00
Volume Piano Terra mc:	170,22	212,78
Volume Totale mc:	275,81	275,81
Indice Fabbricazione mc/mq:	3,89	3,89
Indice Copertura mq/mq:	1,00	1,00
Sup. Residenziale:	58,93	58,93
Sup. Commerciale:	0,00	0,00
Sup. garage:	0,00	0,00
Altre Sup.non Residenziali:	12,00	12,00
Piani Monte:	1	1
Piani Valle:	1	1
Di cui Piani Seminterrati:	0	0
Di cui Piani Mansarda:	0	0
Strutture Verticali - finiture	Pietre	
Strutture Verticali - materiali	Legno	
Strutture Orizzontali - materiali	Tinteggiatura	
Infissi	Legno	
Tipo Copertura	Falde	
Manto Copertura	Coppi	
Colore Pareti		
Tipologia:	Contigua	Contigua
Stato Conservaz. Complessivo	Mediocre	
Dest. Uso Prevalente:	Residenza	
Dest. Uso PT. Monte:	Residenza	
Dest. Uso PT. Valle:	Residenza	
Utilizzo	Disabitato	
N. Alloggi:	1	1
N. Vani:	4	4
Altezza Vani	Adeguate	
N. Famiglie:	0	0
N. Abitanti:	0	0
Titolo:	Proprietà	
Proprietà:	Privata	
Elementi Identitari Superstiti	I	I

COD_UE	A032007	Zona	A	CM	cm	SubZona	supiggiu	Isolato	20	Unità Edilizia	7
Mappali	Foglio Catastale			Età		1901 - 1930					
Via	VIA DANTE				n. c.	14	SPAZIO PUBBLICO				

CLASSE E TIPO U.U
A3
MOD. INTERVENTO
RER

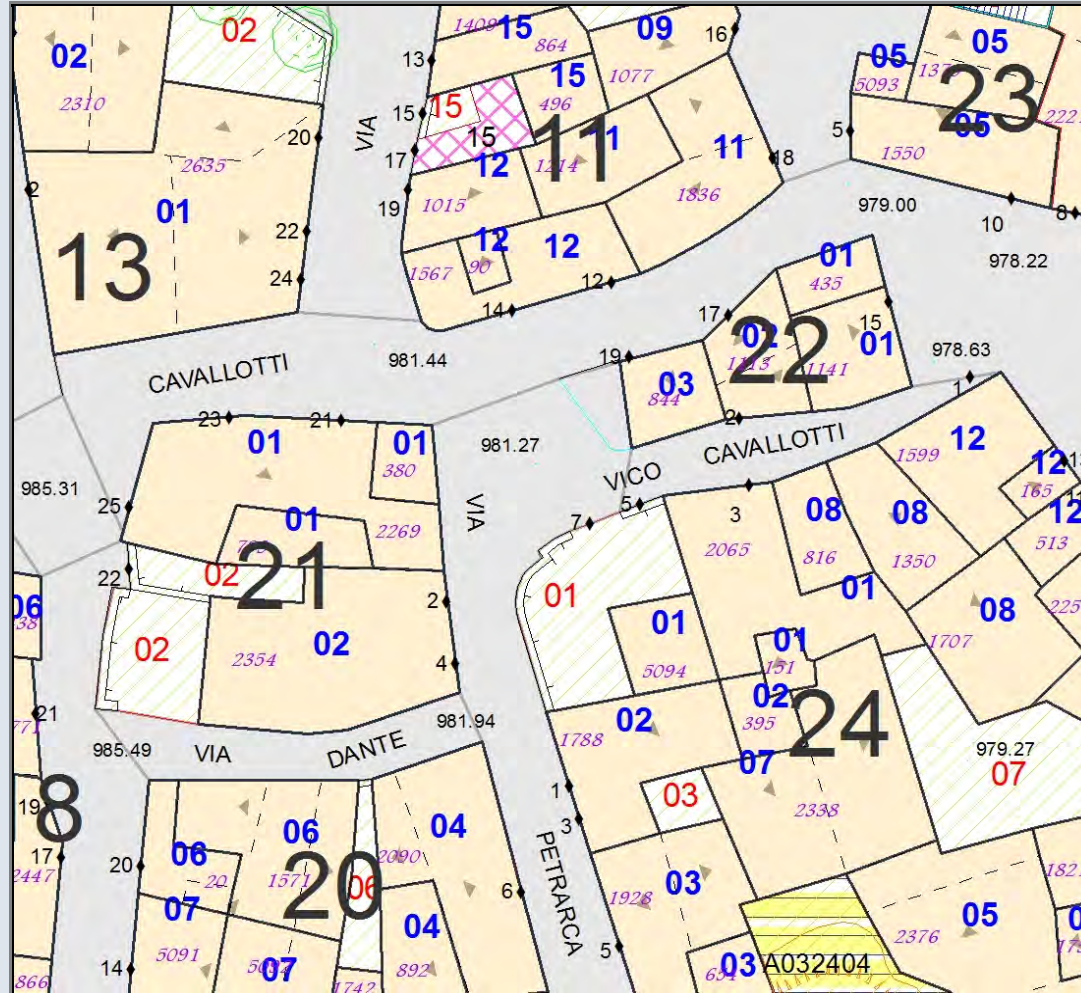


MODALITA' DI INTERVENTO-PRESCRIZIONI-VINCOLI
 Restauro e Ristrutturazione edilizia .

A032101	Stato Attuale	Progetto
Superficie Coperta mq:	117,97	117,97
Pertinenza scoperta mq:	0,00	0,00
H1 Monte m:	9,40	9,4
H2 Valle m:	11,00	11
Superficie Totale mq:	117,97	117,97
Incremento Superficie mq:		0,00
Incremento Volume mc:		0,00
Volume Piano Terra mc:	353,91	353,91
Volume Totale mc:	1 187,93	1 187,93
Indice Fabbricazione mc/mq:	10,07	10,07
Indice Copertura mq/mq:	1,00	1,00
Sup. Residenziale:	321,91	321,91
Sup. Commerciale:	0,00	0,00
Sup. garage:	20,00	20,00
Altre Sup.non Residenziali:	12,00	12,00
Piani Monte:	2	2
Piani Valle:	3	3
Di cui Piani Seminterrati:	0	0
Di cui Piani Mansarda:	0	0
Strutture Verticali - finiture	Blocchicls	
Strutture Verticali - materiali	Latero-Cemen	
Strutture Orizzontali - materiali	Tinteggiatura	
Infissi	Legno	
Tipo Copertura	Falde	
Manto Copertura	Coppi	
Colore Pareti		
Tipologia:	Contigua	Contigua
Stato Conservaz.Complessivo	Buono	
Dest. Uso Prevalente:	Residenza	
Dest. Uso PT. Monte:	Residenza	
Dest. Uso PT. Valle:	Residenza	
Utilizzo	Abitato	
N. Alloggi:	1	1
N. Vani:	17	17
Altezza Vani	Adeguate	
N. Famiglie:	1	1
N. Abitanti:	1	1
Titolo:	Proprietà	
Proprietà:	Privata	
Elementi Identitari Superstiti		

COD_UE	A032101	Zona	A	CM	cm	SubZona	supiggiu	Isolato	21	Unità Edilizia	1
Mappali	Foglio Catastale			Età		> 1975					
Via	VIA PETRARCA					n. c.	SPAZIO PUBBLICO				
Via	VIA CAVALLOTTI					n. c.	21-25				

CLASSE E TIPO U.U
B2b
MOD. INTERVENTO
COA

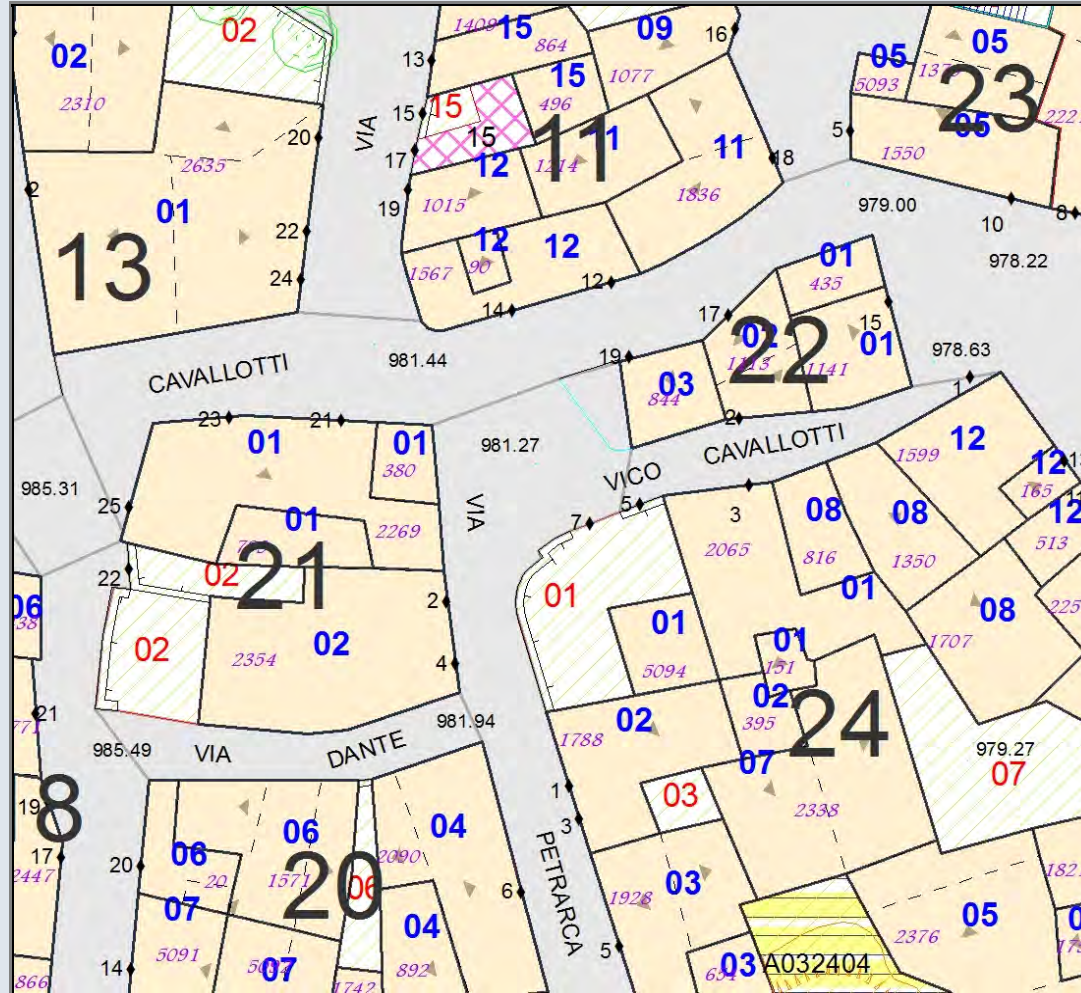


MODALITA' DI INTERVENTO-PRESCRIZIONI-VINCOLI
 Completamento tipo A.

A032102	Stato Attuale	Progetto
Superficie Coperta mq:	95,59	95,59
Pertinenza scoperta mq:	52,22	52,22
H1 Monte m:	2,90	5,4
H2 Valle m:	6,20	8,7
Superficie Totale mq:	147,81	147,81
Incremento Superficie mq:		0,00
Incremento Volume mc:		250,00
Volume Piano Terra mc:	334,56	334,56
Volume Totale mc:	592,64	842,64
Indice Fabbricazione mc/mq:	4,01	5,70
Indice Copertura mq/mq:	0,65	0,65
Sup. Residenziale:	0,00	190,00
Sup. Commerciale:	0,00	0,00
Sup. garage:	20,00	20,00
Altre Sup.non Residenziali:	171,18	75,59
Piani Monte:	1	2
Piani Valle:	2	3
Di cui Piani Seminterrati:	1	1
Di cui Piani Mansarda:	0	0
Strutture Verticali - finiture	Blocchicls	
Strutture Verticali - materiali	Latero-Cemen	
Strutture Orizzontali - materiali	Non Finito	
Infissi	Misto	Legno
Tipo Copertura	Piana	Padiglione
Manto Copertura	Nessuno	Coppi
Colore Pareti		
Tipologia:	Contigua	Contigua
Stato Conservaz.Complessivo	Mediocre	
Dest. Uso Prevalente:	Garage-Depos	
Dest. Uso PT. Monte:	Deposito-Mag	
Dest. Uso PT. Valle:	Garage	
Utilizzo	Disabitato	
N. Alloggi:	0	1
N. Vani:	3	12
Altezza Vani	Adeguate	
N. Famiglie:	0	1
N. Abitanti:	0	4
Titolo:	Proprietà	
Proprietà:	Privata	
Elementi Identitari Superstiti		

COD_UE	A032102	Zona	A	CM	cm	SubZona	supiggiu	Isolato	21	Unità Edilizia	2
Mappali	Foglio Catastale			Età		> 1975					
Via	VIA DANTE					n. c.	SPAZIO PUBBLICO				
Via	VIA PETRARCA					n. c.	2-4				

CLASSE E TIPO U.U
B3
MOD. INTERVENTO
COB

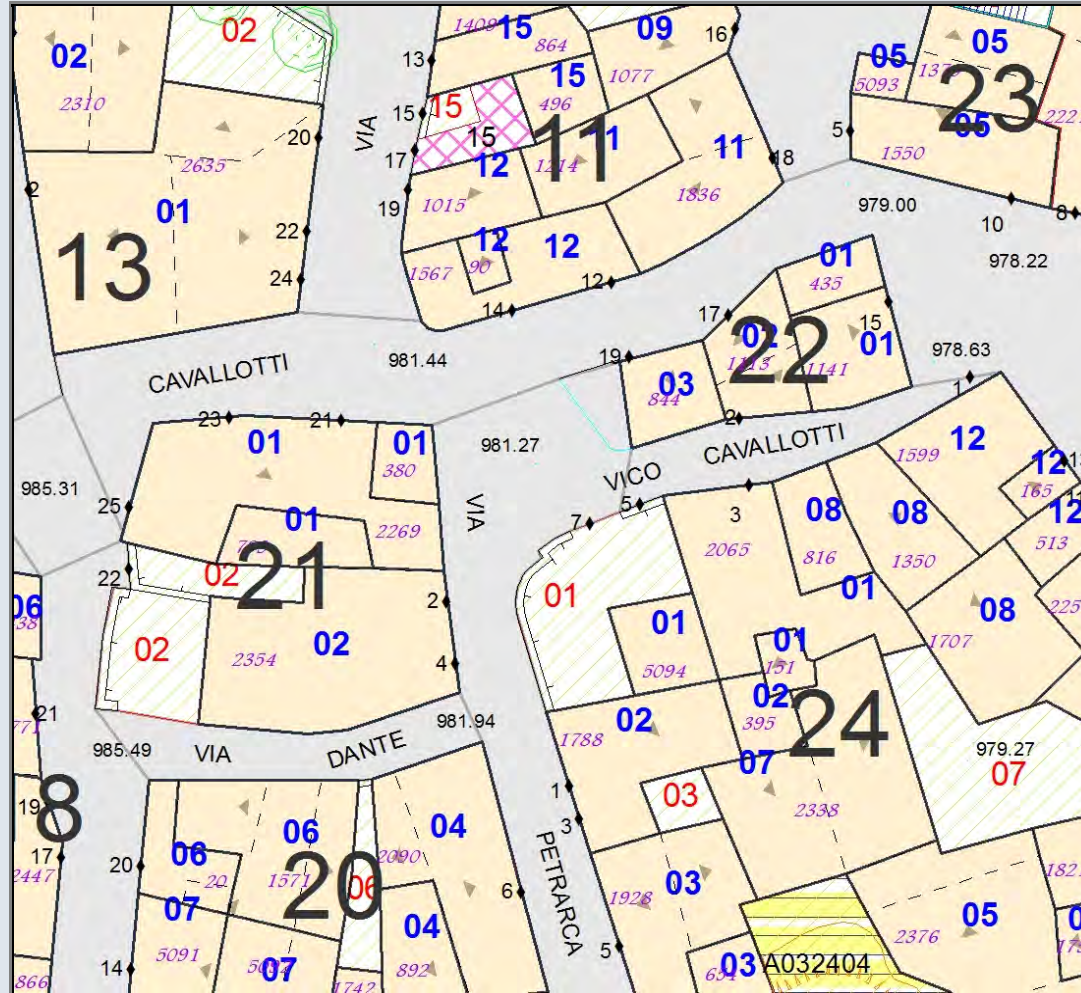


MODALITA' DI INTERVENTO-PRESCRIZIONI-VINCOLI
 Completamento di tipo B. Costruzione piano secondo sulla UV 2354 con incremento di altezza di gronda non maggiore di 2,50 m. Incremento di volume non maggiore di 250,00 mc. Copertura a padiglione e manto in coppi laterizi.

A032201	Stato Attuale	Progetto
Superficie Coperta mq:	42,59	42,59
Pertinenza scoperta mq:	0,00	0,00
H1 Monte m:	7,35	7,35
H2 Valle m:	7,35	7,35
Superficie Totale mq:	42,59	42,59
Incremento Superficie mq:		0,00
Incremento Volume mc:		0,00
Volume Piano Terra mc:	127,78	127,78
Volume Totale mc:	291,21	291,21
Indice Fabbricazione mc/mq:	6,84	6,84
Indice Copertura mq/mq:	1,00	1,00
Sup. Residenziale:	115,78	115,78
Sup. Commerciale:	0,00	0,00
Sup. garage:	0,00	0,00
Altre Sup.non Residenziali:	12,00	12,00
Piani Monte:	3	3
Piani Valle:	3	3
Di cui Piani Seminterrati:	0	0
Di cui Piani Mansarda:	0	0
Strutture Verticali - finiture	Miste	
Strutture Verticali - materiali	Latero-Cemen	
Strutture Orizzontali - materiali	Tinteggiatura	
Infissi	Legno	
Tipo Copertura	Falda Unica	
Manto Copertura	Coppi	
Colore Pareti		
Tipologia:	Contigua	Contigua
Stato Conservaz. Complessivo	Buono	
Dest. Uso Prevalente:	Residenza	
Dest. Uso PT. Monte:	Residenza	
Dest. Uso PT. Valle:	Residenza	
Utilizzo	Abitato	
N. Alloggi:	1	1
N. Vani:	6	6
Altezza Vani	Adeguate	
N. Famiglie:	1	1
N. Abitanti:	3	3
Titolo:	Proprietà	
Proprietà:	Privata	
Elementi Identitari Superstiti		

COD_UE	A032201	Zona	A	CM	cm	SubZona	supiggiu	Isolato	22	Unità Edilizia	1
Mappali	Foglio Catastale			Età		1961-1975					
Via	VIA CAVALLOTTI				n. c.	15		SPAZIO PUBBLICO			

CLASSE E TIPO U.U
B2a
MOD. INTERVENTO
COA

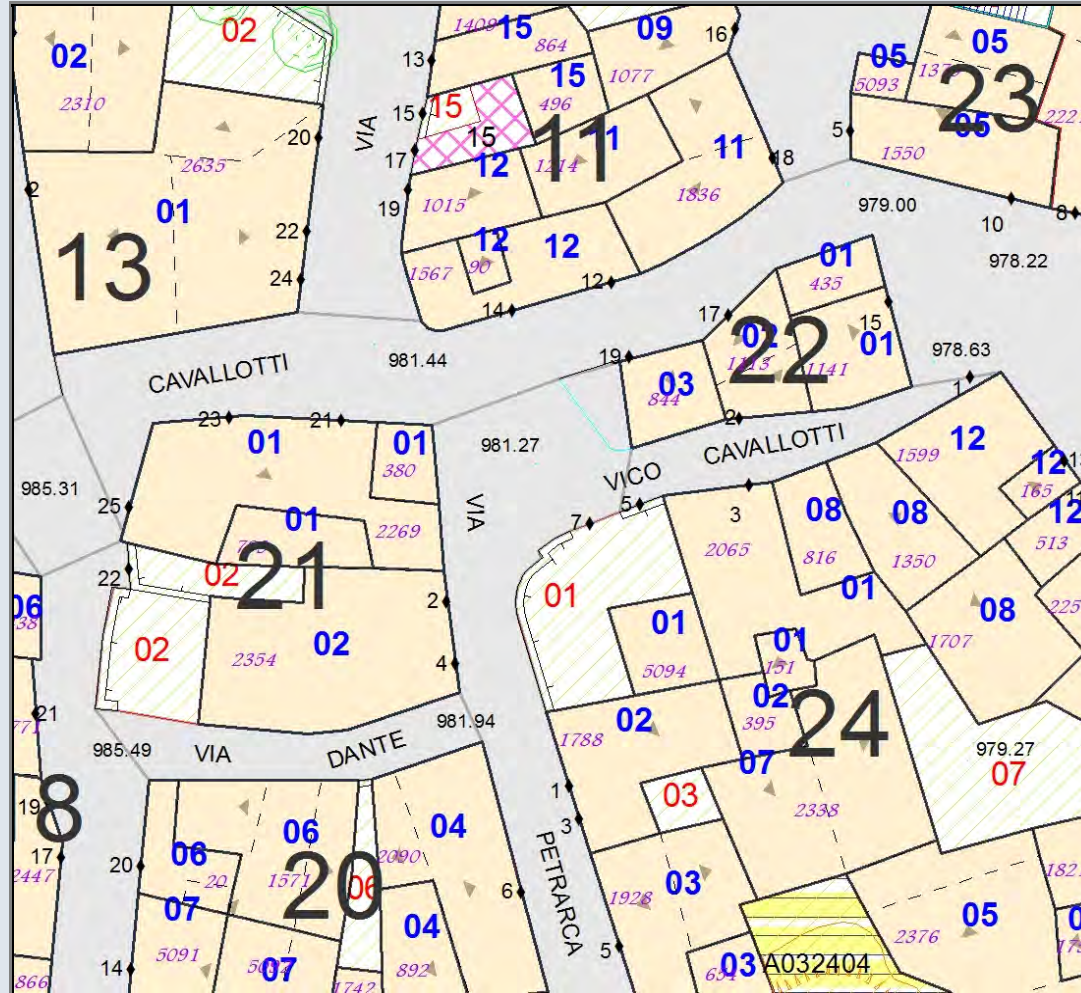


MODALITA' DI INTERVENTO-PRESCRIZIONI-VINCOLI
Completamento tipo A.

A032202	Stato Attuale	Progetto
Superficie Coperta mq:	27,69	27,69
Pertinenza scoperta mq:	0,00	0,00
H1 Monte m:	4,80	4,8
H2 Valle m:	5,55	5,55
Superficie Totale mq:	27,69	27,69
Incremento Superficie mq:		0,00
Incremento Volume mc:		0,00
Volume Piano Terra mc:	83,08	83,08
Volume Totale mc:	153,69	153,69
Indice Fabbricazione mc/mq:	5,55	5,55
Indice Copertura mq/mq:	1,00	1,00
Sup. Residenziale:	35,38	35,38
Sup. Commerciale:	0,00	0,00
Sup. garage:	20,00	20,00
Altre Sup.non Residenziali:	0,00	0,00
Piani Monte:	2	2
Piani Valle:	2	2
Di cui Piani Seminterrati:	0	0
Di cui Piani Mansarda:	0	0
Strutture Verticali - finiture	Blocchicls	
Strutture Verticali - materiali	Latero-Cemen	
Strutture Orizzontali - materiali	Non Finito	
Infissi	Misto	
Tipo Copertura	Falde	
Manto Copertura	Nessuno	
Colore Pareti		
Tipologia:	Contigua	Contigua
Stato Conservaz.Complexivo	Mediocre	
Dest. Uso Prevalente:	Residenza	
Dest. Uso PT. Monte:	Garage	
Dest. Uso PT. Valle:	Residenza	
Utilizzo	Disabitato	
N. Alloggi:	1	1
N. Vani:	4	4
Altezza Vani	Adeguata	
N. Famiglie:	0	0
N. Abitanti:	0	0
Titolo:	Proprietà	
Proprietà:	Privata	
Elementi Identitari Superstiti		

COD_UE	A032202	Zona	A	CM	cm	SubZona	supiggiu	Isolato	22	Unità Edilizia	2
Mappali	Foglio Catastale			Età		1961-1975					
Via	VICO CAVALLOTTI					n. c.	2		SPAZIO PUBBLICO		
Via	VIA CAVALLOTTI					n. c.	17				

CLASSE E TIPO U.U
B2b
MOD. INTERVENTO
COA

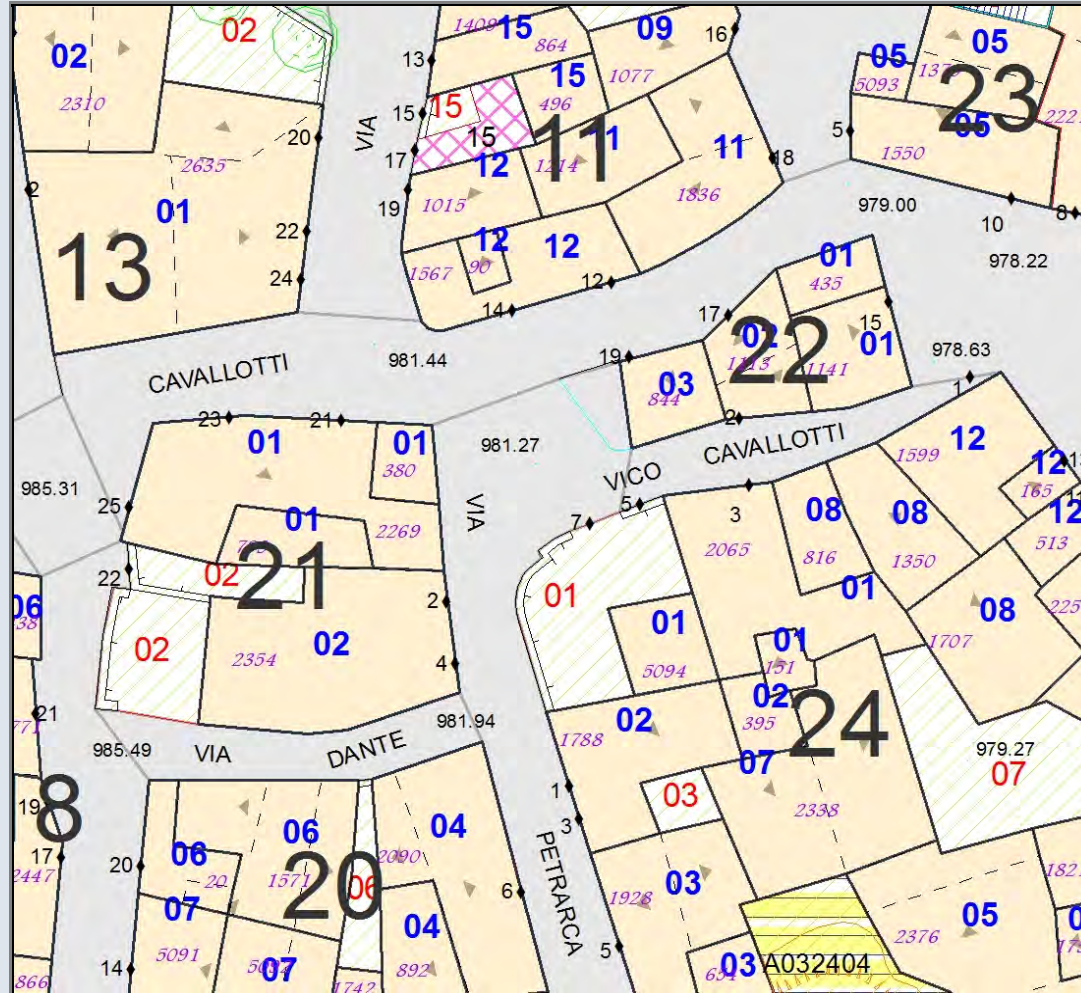


MODALITA' DI INTERVENTO-PRESCRIZIONI-VINCOLI
 Completamento di tipo A. Realizzazione dell'intonaco e della tinteggiatura della facciata. Completamento manto di copertura in coppi laterizi..

A032203	Stato Attuale	Progetto
Superficie Coperta mq:	21,44	21,44
Pertinenza scoperta mq:	0,00	0,00
H1 Monte m:	5,80	5,8
H2 Valle m:	7,50	7,5
Superficie Totale mq:	21,44	21,44
Incremento Superficie mq:		0,00
Incremento Volume mc:		0,00
Volume Piano Terra mc:	64,31	64,31
Volume Totale mc:	162,92	162,92
Indice Fabbricazione mc/mq:	7,60	7,60
Indice Copertura mq/mq:	1,00	1,00
Sup. Residenziale:	0,00	0,00
Sup. Commerciale:	0,00	0,00
Sup. garage:	21,00	21,00
Altre Sup.non Residenziali:	43,31	43,31
Piani Monte:	2	2
Piani Valle:	3	3
Di cui Piani Seminterrati:	1	1
Di cui Piani Mansarda:	0	0
Strutture Verticali - finiture	Miste	
Strutture Verticali - materiali	Latero-Cemen	
Strutture Orizzontali - materiali	Non Finito	
Infissi	Ferro	
Tipo Copertura	Falda Unica	
Manto Copertura	Coppi	
Colore Pareti		
Tipologia:	Contigua	Contigua
Stato Conservaz. Complessivo	Mediocre	
Dest. Uso Prevalente:	Garage-Depos	
Dest. Uso PT. Monte:	Garage-Depos	
Dest. Uso PT. Valle:	Garage-Depos	
Utilizzo	Disabitato	
N. Alloggi:	0	0
N. Vani:	3	3
Altezza Vani	Adeguate	
N. Famiglie:	0	0
N. Abitanti:	0	0
Titolo:	Proprietà	
Proprietà:	Privata	
Elementi Identitari Superstiti		

COD_UE	A032203	Zona	A	CM	cm	SubZona	supiggiu	Isolato	22	Unità Edilizia	3	
Mappali	Foglio Catastale			Età		1961-1975						
Via	VICO CAVALLOTTI					n. c.	SPAZIO PUBBLICO					
Via	VIA CAVALLOTTI					n. c.	19					

CLASSE E TIPO U.U
B2b
MOD. INTERVENTO
COA


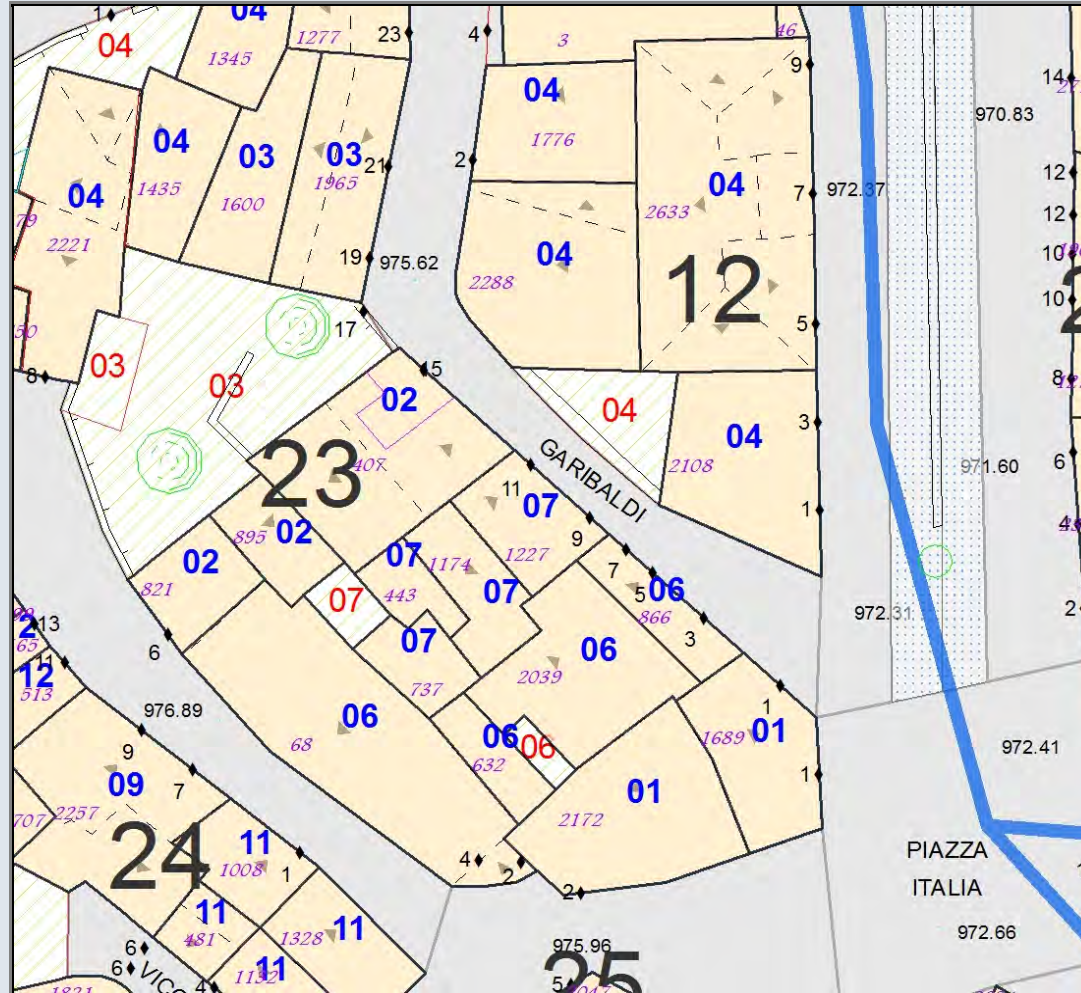


MODALITA' DI INTERVENTO-PRESCRIZIONI-VINCOLI
 Completamento di tipo A. Completamento finiture dell'ultimo piano. Realizzazione dell'intonaco e della tinteggiatura della facciata.

A032302	Stato Attuale	Progetto
Superficie Coperta mq:	130,34	130,34
Pertinenza scoperta mq:	0,00	0,00
H1 Monte m:	3,80	6,8
H2 Valle m:	7,80	7,8
Superficie Totale mq:	130,34	130,34
Incremento Superficie mq:		0,00
Incremento Volume mc:		0,00
Volume Piano Terra mc:	456,19	456,19
Volume Totale mc:	859,56	859,56
Indice Fabbricazione mc/mq:	6,59	6,59
Indice Copertura mq/mq:	1,00	1,00
Sup. Residenziale:	249,02	260,00
Sup. Commerciale:	0,00	0,00
Sup. garage:	12,00	12,00
Altre Sup. non Residenziali:	80,00	118,00
Piani Monte:	1	2
Piani Valle:	3	3
Di cui Piani Seminterrati:	1	1
Di cui Piani Mansarda:	0	0
Strutture Verticali - finiture	Blocchicls	
Strutture Verticali - materiali	Latero-Cemen	
Strutture Orizzontali - materiali	Intonaco	
Infissi	Legno	Legno
Tipo Copertura	Falde	Falda Doppia
Manto Copertura	Coppi	Coppi
Colore Pareti		
Tipologia:	Contigua	Contigua
Stato Conservaz. Complessivo	Sufficiente	
Dest. Uso Prevalente:	Residenza	
Dest. Uso PT. Monte:	Residenza	
Dest. Uso PT. Valle:	Residenza	
Utilizzo	Abitato	
N. Alloggi:	1	1
N. Vani:	15	17
Altezza Vani	Adeguata	
N. Famiglie:	1	1
N. Abitanti:	4	4
Titolo:	Proprietà	
Proprietà:	Privata	
Elementi Identitari Superstiti		

COD_UE	A032302	Zona	A	CM	cm	SubZona	supiggiu	Isolato	23	Unità Edilizia	2
Mappali	Foglio Catastale			Età		> 1975					
Via	VIA CAVALLOTTI					n. c.	6	SPAZIO PUBBLICO			
Via	VIA GARIBALDI					n. c.	15				

CLASSE E TIPO U.U
B3
MOD. INTERVENTO
COB



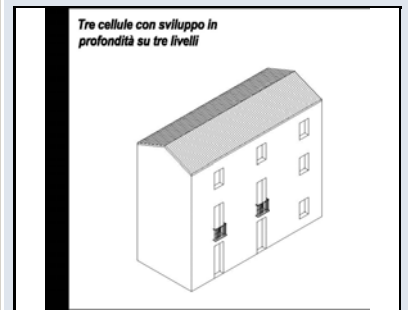
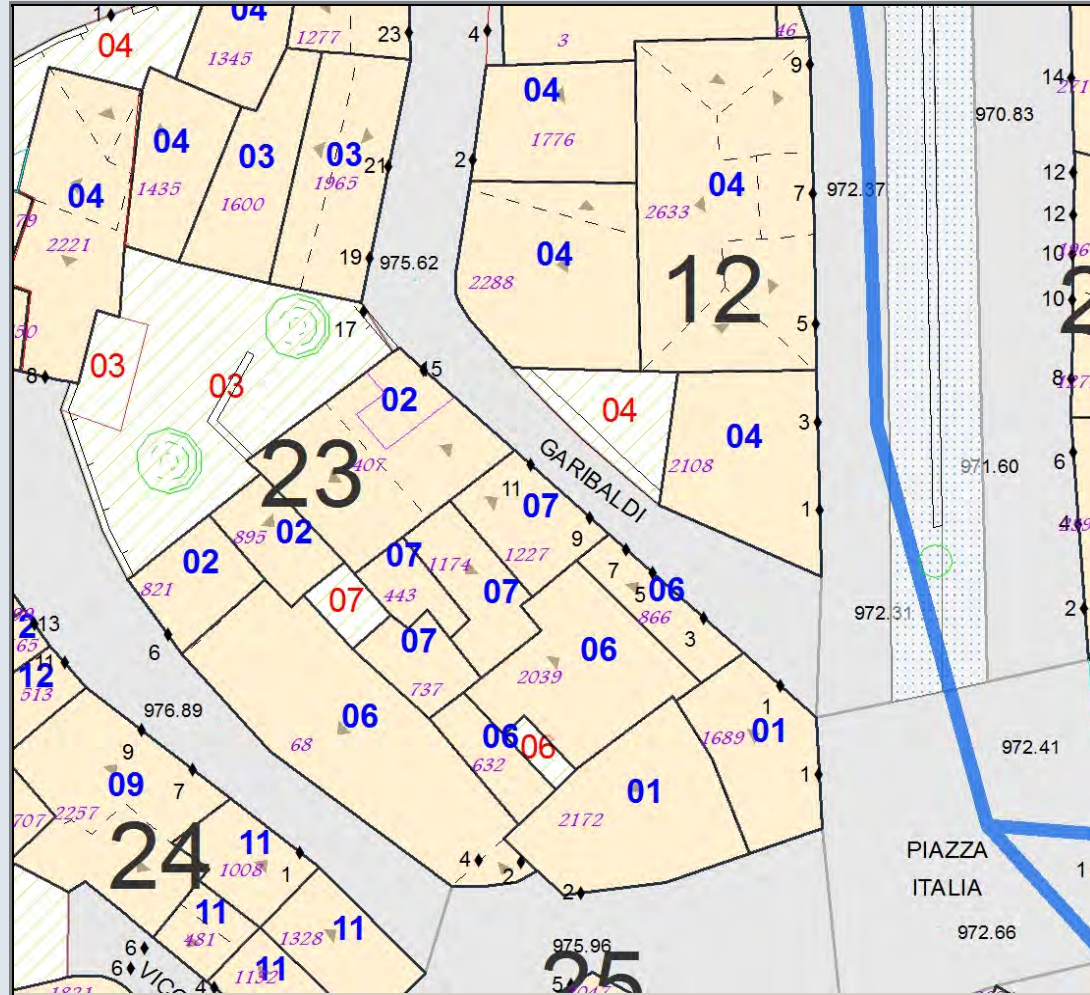
MODALITA' DI INTERVENTO-PRESCRIZIONI-VINCOLI

Completamento di tipo B. Costruzione del piano primo sulle UV n. 821 e 895 con incremento di altezza non maggiore di 3,00 m. Incremento di volume non maggiore di 145,00 mc. Copertura a falda unica con gronda su via cavallotti e manto in coppi laterizi.

A032303	Stato Attuale	Progetto
Superficie Coperta mq:	104,56	104,56
Pertinenza scoperta mq:	160,68	160,68
H1 Monte m:	7,45	7,45
H2 Valle m:	7,45	7,45
Superficie Totale mq:	265,25	265,25
Incremento Superficie mq:		0,00
Incremento Volume mc:		0,00
Volume Piano Terra mc:	313,69	313,69
Volume Totale mc:	695,35	695,35
Indice Fabbricazione mc/mq:	2,62	2,62
Indice Copertura mq/mq:	0,39	0,39
Sup. Residenziale:	238,69	238,69
Sup. Commerciale:	0,00	0,00
Sup. garage:	0,00	0,00
Altre Sup. non Residenziali:	75,00	75,00
Piani Monte:	3	3
Piani Valle:	3	3
Di cui Piani Seminterrati:	0	0
Di cui Piani Mansarda:	0	0
Strutture Verticali - finiture	Pietre	
Strutture Verticali - materiali	Legno	
Strutture Orizzontali - materiali	Intonaco	
Infissi	Legno	
Tipo Copertura	Falde	
Manto Copertura	Coppi	
Colore Pareti		
Tipologia:	Corte	Corte
Stato Conservaz. Complessivo	Mediocre	
Dest. Uso Prevalente:	Residenza	
Dest. Uso PT. Monte:	Residenza	
Dest. Uso PT. Valle:	Residenza	
Utilizzo	Disabitato	
N. Alloggi:	1	1
N. Vani:	12	12
Altezza Vani	Adeguate	
N. Famiglie:	0	0
N. Abitanti:	0	0
Titolo:	Proprietà	
Proprietà:	Privata	
Elementi Identitari Superstiti	I	I

COD_UE	A032303	Zona	A	CM	cm	SubZona	supiggiu	Isolato	23	Unità Edilizia	3
Mappali	Foglio Catastale		Età		1901 - 1930						
Via	VIA GARIBALDI			n. c.	19-21		SPAZIO PUBBLICO				

CLASSE E TIPO U.U
A2
MOD. INTERVENTO
RET

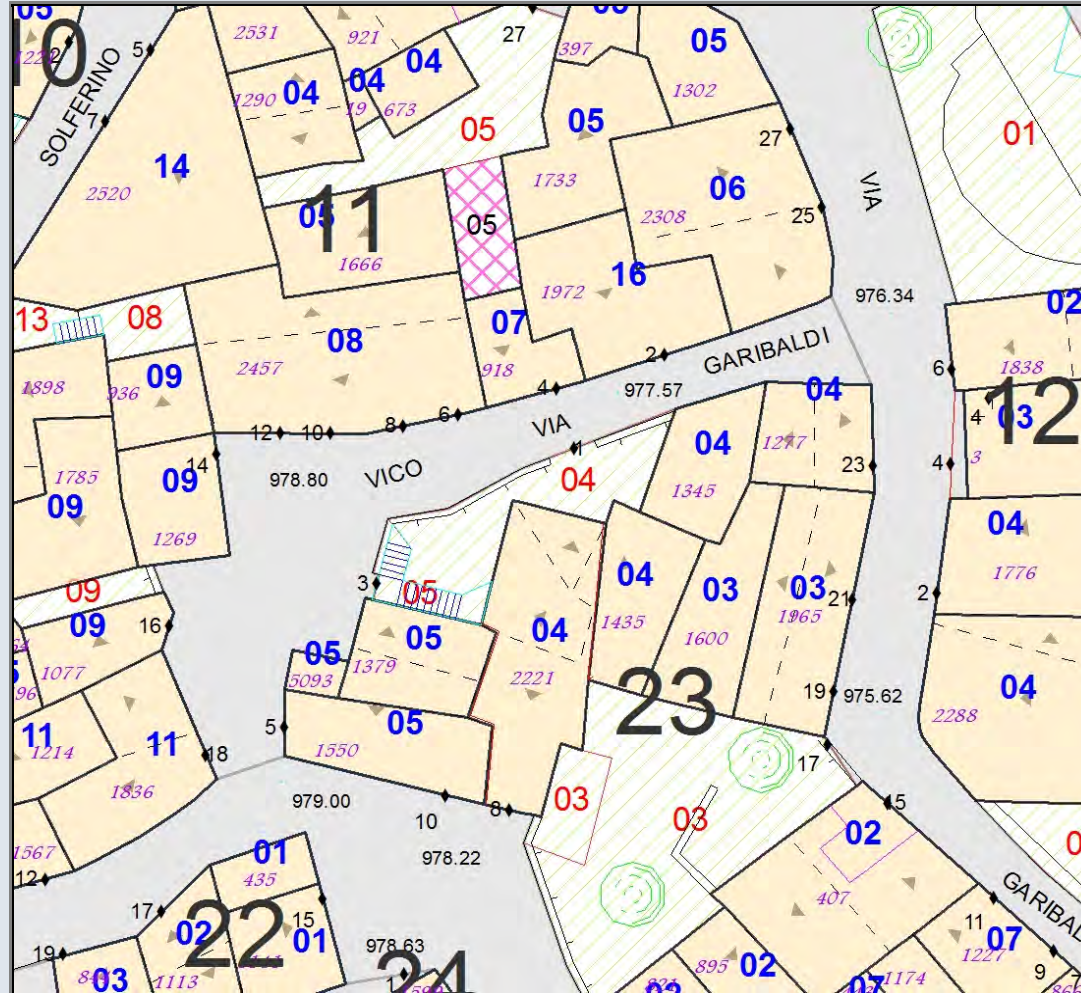


MODALITA' DI INTERVENTO-PRESCRIZIONI-VINCOLI
 Restauro tipologico.

A032304	Stato Attuale	Progetto
Superficie Coperta mq:	182,40	182,40
Pertinenza scoperta mq:	49,85	49,85
H1 Monte m:	10,50	10,5
H2 Valle m:	7,45	7,45
Superficie Totale mq:	232,25	232,25
Incremento Superficie mq:		0,00
Incremento Volume mc:		0,00
Volume Piano Terra mc:	547,19	547,19
Volume Totale mc:	1 488,42	1 488,42
Indice Fabbricazione mc/mq:	6,41	6,41
Indice Copertura mq/mq:	0,79	0,79
Sup. Residenziale:	364,80	364,80
Sup. Commerciale:	0,00	0,00
Sup. garage:	20,00	20,00
Altre Sup.non Residenziali:	95,00	95,00
Piani Monte:	3	3
Piani Valle:	2	2
Di cui Piani Seminterrati:	0	0
Di cui Piani Mansarda:	0	0
Strutture Verticali - finiture	Miste	
Strutture Verticali - materiali	Latero-Cemen	
Strutture Orizzontali - materiali	Non Finito	
Infissi	Misto	
Tipo Copertura	Falde	
Manto Copertura	Coppi	
Colore Pareti		
Tipologia:	Contigua	Contigua
Stato Conservaz. Complessivo	Mediocre	
Dest. Uso Prevalente:	Residenza	
Dest. Uso PT. Monte:	Residenza	
Dest. Uso PT. Valle:	Residenza	
Utilizzo	Abitato	
N. Alloggi:	3	3
N. Vani:	23	23
Altezza Vani	Adeguate	
N. Famiglie:	2	2
N. Abitanti:	6	6
Titolo:	Proprietà	
Proprietà:	Privata	
Elementi Identitari Superstiti		

COD_UE	A032304	Zona	A	CM	cm	SubZona	supiggiu	Isolato	23	Unità Edilizia	4	
Mappali	Foglio Catastale			Età		1961-1975						
Via	VICO GARIBALDI					n. c.	1	SPAZIO PUBBLICO				
Via	VIA GARIBALDI					n. c.	23					

CLASSE E TIPO U.U
B2b
MOD. INTERVENTO
COA

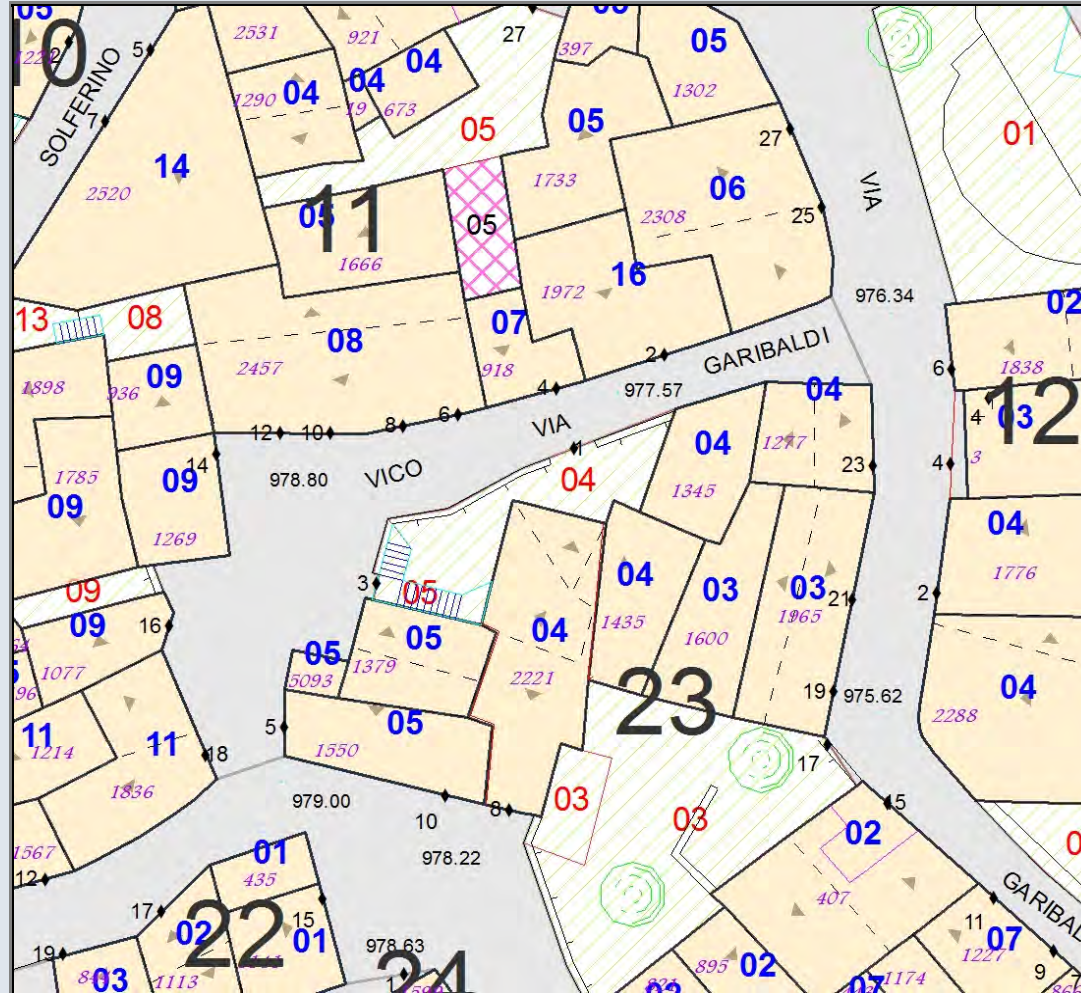


MODALITA' DI INTERVENTO-PRESCRIZIONI-VINCOLI
 Completamento di tipo A. Completamento dell'intonaco e della tinteggiatura delle pareti esterne.

A032305	Stato Attuale	Progetto
Superficie Coperta mq:	83,36	83,36
Pertinenza scoperta mq:	12,11	12,11
H1 Monte m:	4,40	4,4
H2 Valle m:	6,10	6,1
Superficie Totale mq:	95,47	95,47
Incremento Superficie mq:		0,00
Incremento Volume mc:		0,00
Volume Piano Terra mc:	250,08	250,08
Volume Totale mc:	320,13	320,13
Indice Fabbricazione mc/mq:	3,35	3,35
Indice Copertura mq/mq:	0,87	0,87
Sup. Residenziale:	0,00	0,00
Sup. Commerciale:	0,00	0,00
Sup. garage:	20,00	20,00
Altre Sup.non Residenziali:	63,36	63,36
Piani Monte:	1	1
Piani Valle:	1	1
Di cui Piani Seminterrati:	0	0
Di cui Piani Mansarda:	0	0
Strutture Verticali - finiture	Miste	
Strutture Verticali - materiali	Legno	
Strutture Orizzontali - materiali	Misto	
Infissi	Misto	
Tipo Copertura	Falde	
Manto Copertura	Coppi	
Colore Pareti		
Tipologia:	Contigua	Contigua
Stato Conservaz. Complessivo	Mediocre	
Dest. Uso Prevalente:	Garage-Depos	
Dest. Uso PT. Monte:	Garage-Depos	
Dest. Uso PT. Valle:	Garage-Depos	
Utilizzo	Disabitato	
N. Alloggi:	0	0
N. Vani:	4	4
Altezza Vani	Adeguate	
N. Famiglie:	0	0
N. Abitanti:	0	0
Titolo:	Proprietà	
Proprietà:	Privata	
Elementi Identitari Superstiti		

COD_UE	A032305	Zona	A	CM	cm	SubZona	supiggiu	Isolato	23	Unità Edilizia	5	
Mappali	Foglio Catastale			Età		1931 - 1950						
Via	VICO GARIBALDI					n. c.	5	SPAZIO PUBBLICO				
Via	VIA CAVALLOTTI					n. c.	10					

CLASSE E TIPO U.U
B1
MOD. INTERVENTO
RIS

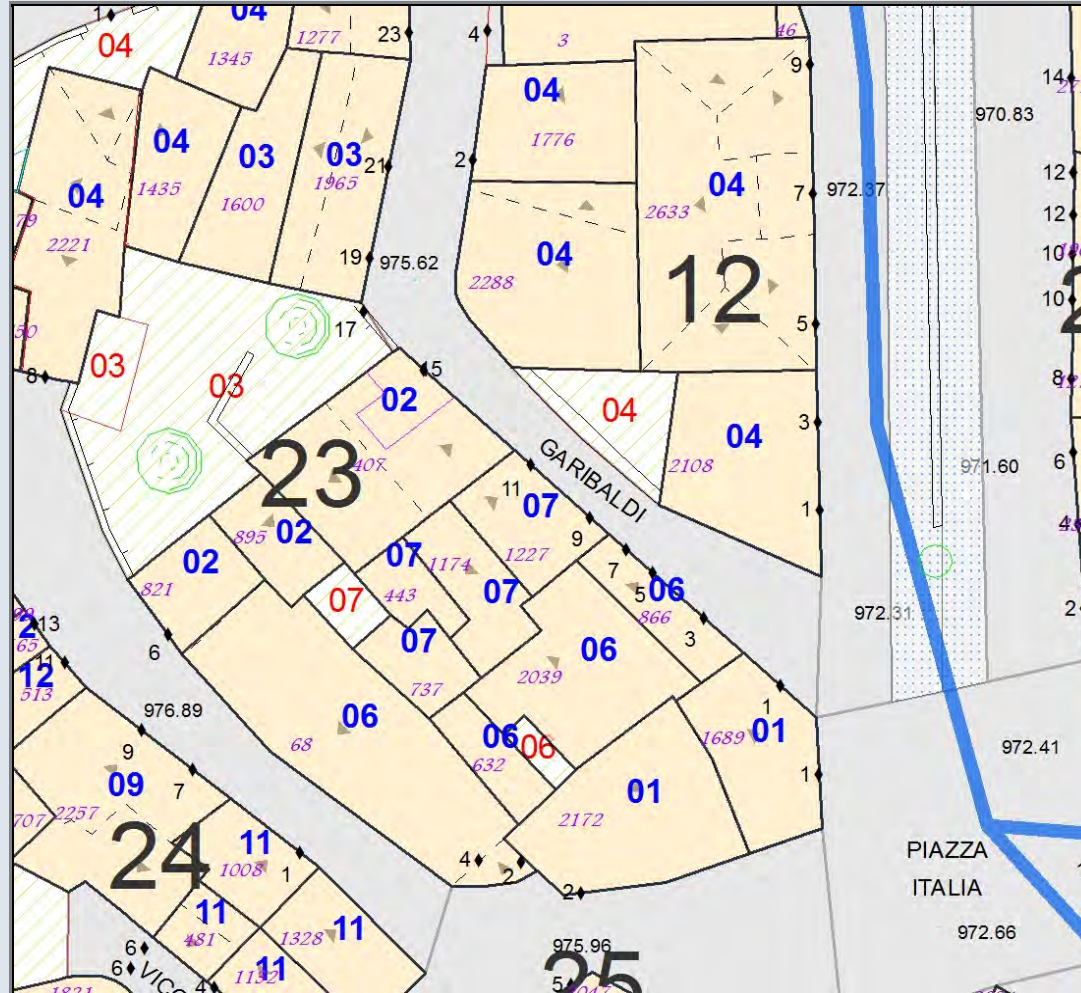


MODALITA' DI INTERVENTO-PRESCRIZIONI-VINCOLI
 Ristrutturazione edilizia. Completamento dell'intonaco e della tinteggiatura della facciata.

A032307	Stato Attuale	Progetto
Superficie Coperta mq:	94,34	94,34
Pertinenza scoperta mq:	10,24	10,24
H1 Monte m:	10,85	10,85
H2 Valle m:	10,85	10,85
Superficie Totale mq:	104,58	104,58
Incremento Superficie mq:		0,00
Incremento Volume mc:		0,00
Volume Piano Terra mc:	283,02	283,02
Volume Totale mc:	701,25	701,25
Indice Fabbricazione mc/mq:	6,71	6,71
Indice Copertura mq/mq:	0,90	0,90
Sup. Residenziale:	284,02	284,02
Sup. Commerciale:	0,00	0,00
Sup. garage:	0,00	0,00
Altre Sup. non Residenziali:	93,34	93,34
Piani Monte:	4	4
Piani Valle:	4	4
Di cui Piani Seminterrati:	0	0
Di cui Piani Mansarda:	0	0
Strutture Verticali - finiture	Miste	
Strutture Verticali - materiali	Latero-Cemen	
Strutture Orizzontali - materiali	Tinteggiatura	
Infissi	Misto	
Tipo Copertura	Falde	
Manto Copertura	Coppi	
Colore Pareti		
Tipologia:	Contigua	Contigua
Stato Conservaz. Complessivo	Buono	
Dest. Uso Prevalente:	Residenza	
Dest. Uso PT. Monte:	Deposito-Mag	
Dest. Uso PT. Valle:	Deposito-Mag	
Utilizzo	Abitato	
N. Alloggi:	1	1
N. Vani:	14	14
Altezza Vani	Adeguate	
N. Famiglie:	1	1
N. Abitanti:	4	4
Titolo:	Locazione	
Proprietà:	Privata	
Elementi Identitari Superstiti		

COD_UE	A032307	Zona	A	CM	cm	SubZona	supiggiu	Isolato	23	Unità Edilizia	7
Mappali	Foglio Catastale			Età		1961-1975					
Via	VIA GARIBALDI				n. c.	9-11		SPAZIO PUBBLICO			

CLASSE E TIPO U.U
B2a
MOD. INTERVENTO
COA

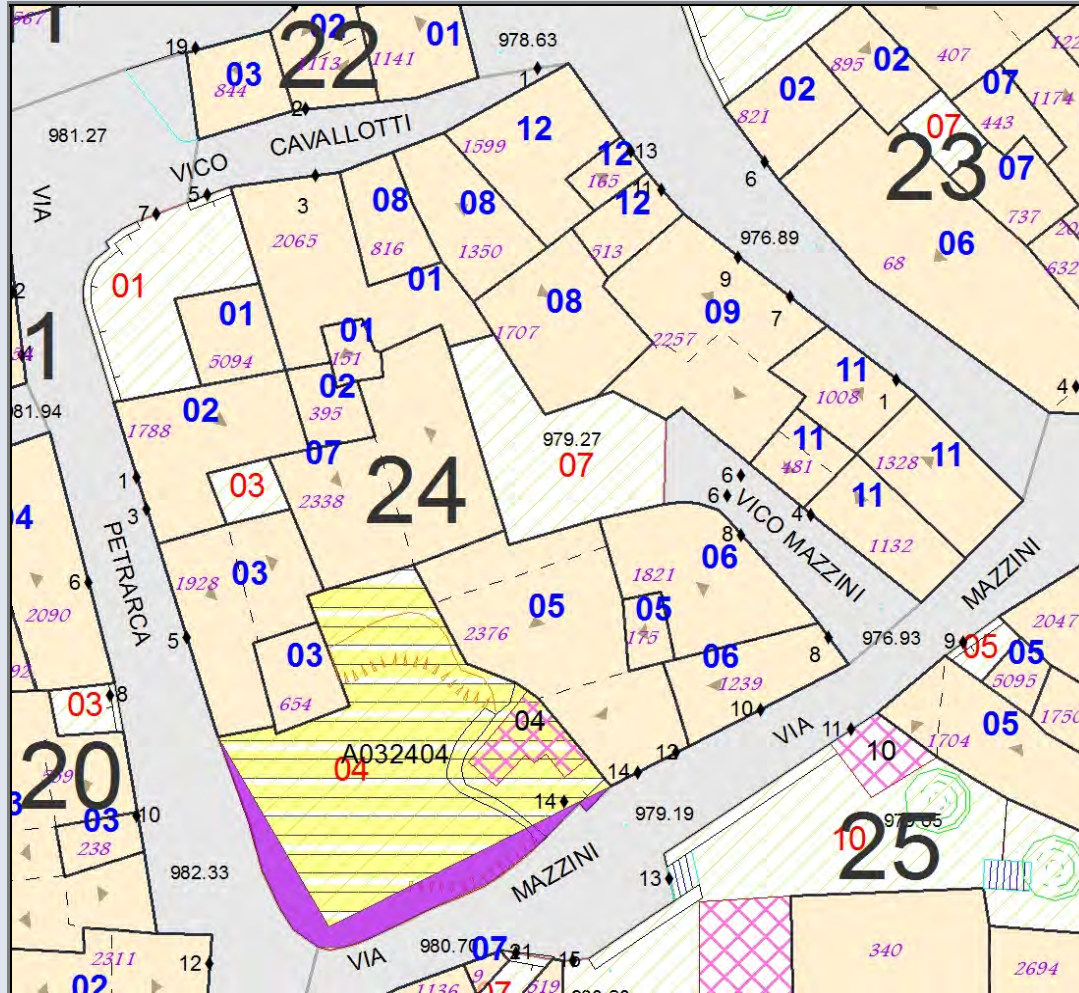


MODALITA' DI INTERVENTO-PRESCRIZIONI-VINCOLI
 Completamento di tipo A.

A032401	Stato Attuale	Progetto
Superficie Coperta mq:	96,18	96,18
Pertinenza scoperta mq:	59,47	59,47
H1 Monte m:	6,75	6,75
H2 Valle m:	6,75	6,75
Superficie Totale mq:	155,65	155,65
Incremento Superficie mq:		0,00
Incremento Volume mc:		0,00
Volume Piano Terra mc:	288,53	288,53
Volume Totale mc:	576,71	576,71
Indice Fabbricazione mc/mq:	3,71	3,71
Indice Copertura mq/mq:	0,62	0,62
Sup. Residenziale:	171,35	171,35
Sup. Commerciale:	0,00	0,00
Sup. garage:	0,00	0,00
Altre Sup.non Residenziali:	96,18	96,18
Piani Monte:	3	3
Piani Valle:	3	3
Di cui Piani Seminterrati:	0	0
Di cui Piani Mansarda:	0	0
Strutture Verticali - finiture	Blocchicls	
Strutture Verticali - materiali	Latero-Cemen	
Strutture Orizzontali - materiali	Non Finito	
Infissi	Misto	
Tipo Copertura	Piana	
Manto Copertura	Nessuno	
Colore Pareti		
Tipologia:	Corte	Corte
Stato Conservaz.Complessivo	Sufficiente	
Dest. Uso Prevalente:	Residenza	
Dest. Uso PT. Monte:	Residenza	
Dest. Uso PT. Valle:	Residenza	
Utilizzo	Abitato	
N. Alloggi:	1	1
N. Vani:	8	8
Altezza Vani	Adeguate	
N. Famiglie:	1	1
N. Abitanti:	4	4
Titolo:	Proprietà	
Proprietà:	Privata	
Elementi Identitari Superstiti		

COD_UE	A032401	Zona	A	CM	cm	SubZona	supiggiu	Isolato	24	Unità Edilizia	1
Mappali	Foglio Catastale			Età		1931 - 1950					
Via	VICO CAVALLOTTI				n. c.	3-5		SPAZIO PUBBLICO			

CLASSE E TIPO U.U
B2b
MOD. INTERVENTO
COA

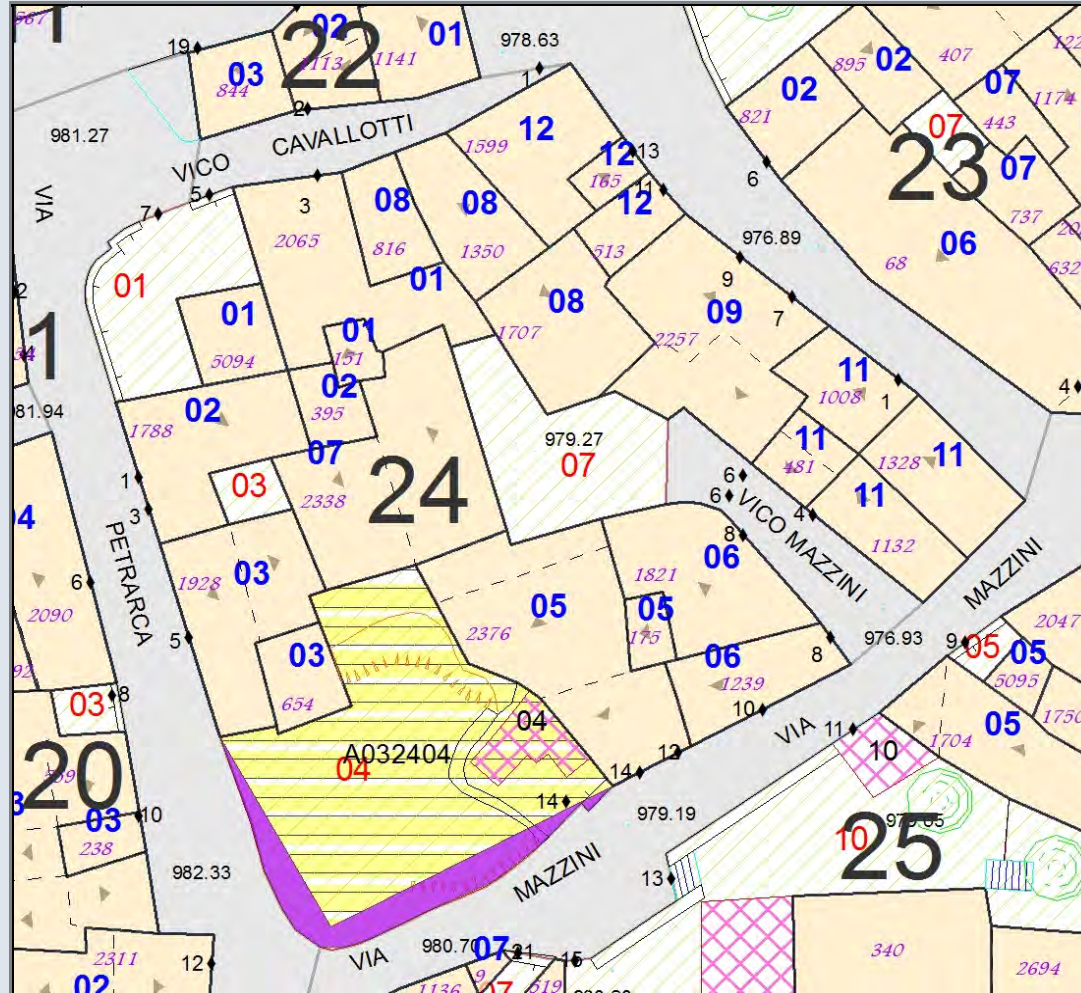


MODALITA' DI INTERVENTO-PRESCRIZIONI-VINCOLI
 Completamento di tipo A. Completamento intonaco e tinteggiatura esterna.

A032402	Stato Attuale	Progetto
Superficie Coperta mq:	64,83	64,83
Pertinenza scoperta mq:	0,00	0,00
H1 Monte m:	8,40	8,4
H2 Valle m:	8,40	8,4
Superficie Totale mq:	64,83	64,83
Incremento Superficie mq:		0,00
Incremento Volume mc:		0,00
Volume Piano Terra mc:	194,49	194,49
Volume Totale mc:	514,23	514,23
Indice Fabbricazione mc/mq:	7,93	7,93
Indice Copertura mq/mq:	1,00	1,00
Sup. Residenziale:	179,49	179,49
Sup. Commerciale:	0,00	0,00
Sup. garage:	15,00	15,00
Altre Sup. non Residenziali:	0,00	0,00
Piani Monte:	3	3
Piani Valle:	3	3
Di cui Piani Seminterrati:	0	0
Di cui Piani Mansarda:	0	0
Strutture Verticali - finiture	Miste	
Strutture Verticali - materiali	Latero-Cemen	
Strutture Orizzontali - materiali	Non Finito	
Infissi	Legno	
Tipo Copertura	Falda Unica	
Manto Copertura	Pannelli	
Colore Pareti		
Tipologia:	Contigua	Contigua
Stato Conservaz. Complessivo	Sufficiente	
Dest. Uso Prevalente:	Residenza	
Dest. Uso PT. Monte:	Residenza	
Dest. Uso PT. Valle:	Residenza	
Utilizzo	Abitato	
N. Alloggi:	1	1
N. Vani:	9	9
Altezza Vani	Adeguate	
N. Famiglie:	1	1
N. Abitanti:	3	3
Titolo:	Proprietà	
Proprietà:	Privata	
Elementi Identitari Superstiti		

COD_UE	A032402	Zona	A	CM	cm	SubZona	supiggiu	Isolato	24	Unità Edilizia	2
Mappali	Foglio Catastale			Età		1961-1975					
Via	VIA PETRARCA			n. c.	1-3		SPAZIO PUBBLICO				

CLASSE E TIPO U.U
B2b
MOD. INTERVENTO
COA

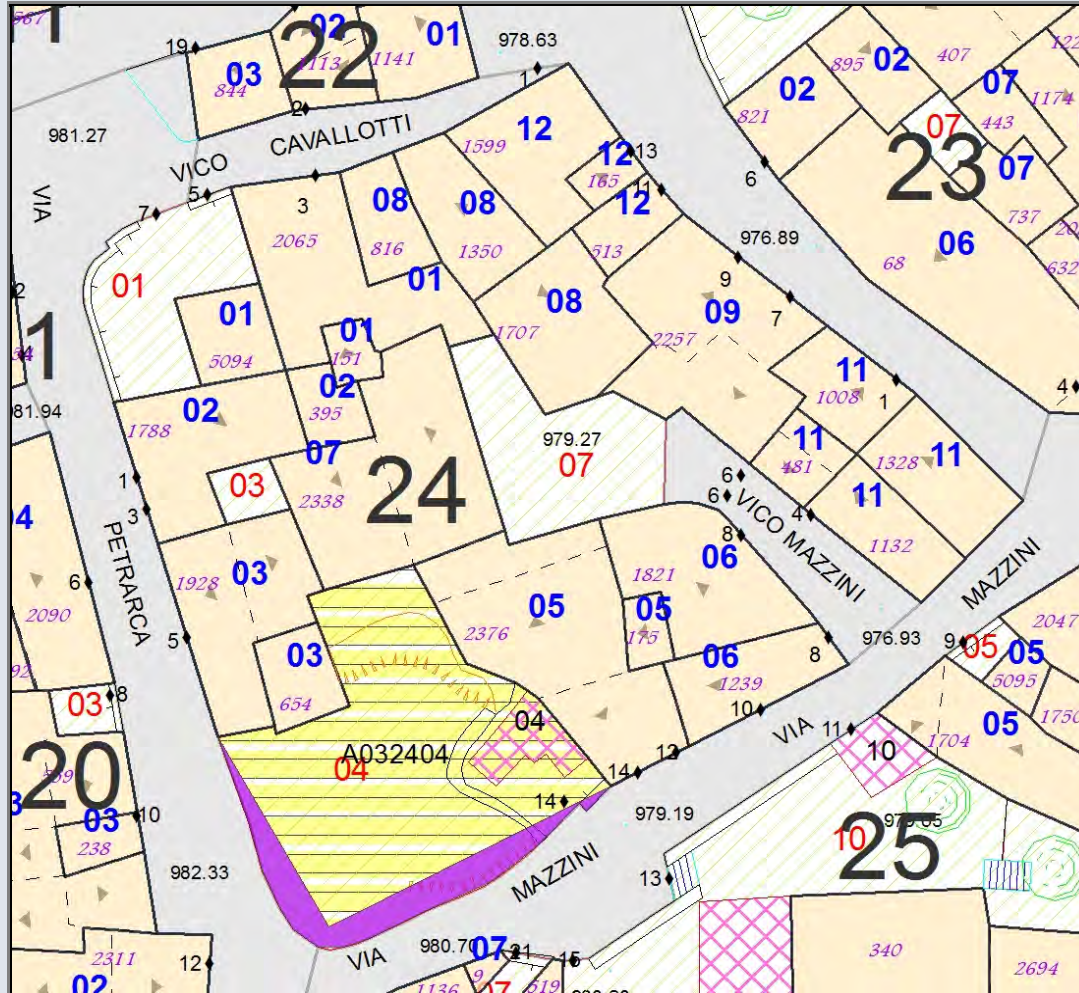


MODALITA' DI INTERVENTO-PRESCRIZIONI-VINCOLI
 Completamento di tipo A. Realizzazione dell'intonaco e della tinteggiatura esterna.

A032403	Stato Attuale	Progetto
Superficie Coperta mq:	76,62	76,62
Pertinenza scoperta mq:	9,54	9,54
H1 Monte m:	7,40	7,4
H2 Valle m:	7,40	7,4
Superficie Totale mq:	86,16	86,16
Incremento Superficie mq:		0,00
Incremento Volume mc:		0,00
Volume Piano Terra mc:	229,86	229,86
Volume Totale mc:	548,93	548,93
Indice Fabbricazione mc/mq:	6,37	6,37
Indice Copertura mq/mq:	0,89	0,89
Sup. Residenziale:	229,86	229,86
Sup. Commerciale:	0,00	0,00
Sup. garage:	0,00	0,00
Altre Sup.non Residenziali:	0,00	0,00
Piani Monte:	3	3
Piani Valle:	3	3
Di cui Piani Seminterrati:	0	0
Di cui Piani Mansarda:	0	0
Strutture Verticali - finiture	Miste	
Strutture Verticali - materiali	Latero-Cemen	
Strutture Orizzontali - materiali	Non Finito	
Infissi	Misto	
Tipo Copertura	Falde	
Manto Copertura	Coppi	
Colore Pareti		
Tipologia:	Contigua	Contigua
Stato Conservaz.Complexivo	Sufficiente	
Dest. Uso Prevalente:	Residenza	
Dest. Uso PT. Monte:	Residenza	
Dest. Uso PT. Valle:	Residenza	
Utilizzo	Abitato	
N. Alloggi:	1	1
N. Vani:	9	9
Altezza Vani	Adeguate	
N. Famiglie:	1	1
N. Abitanti:	2	2
Titolo:	Proprietà	
Proprietà:	Privata	
Elementi Identitari Superstiti		

COD_UE	A032403	Zona	A	CM	cm	SubZona	supiggiu	Isolato	24	Unità Edilizia	3
Mappali	Foglio Catastale			Età		1961-1975					
Via	VIA PETRARCA			n. c.		5		SPAZIO PUBBLICO			

CLASSE E TIPO U.U
B2b
MOD. INTERVENTO
COA

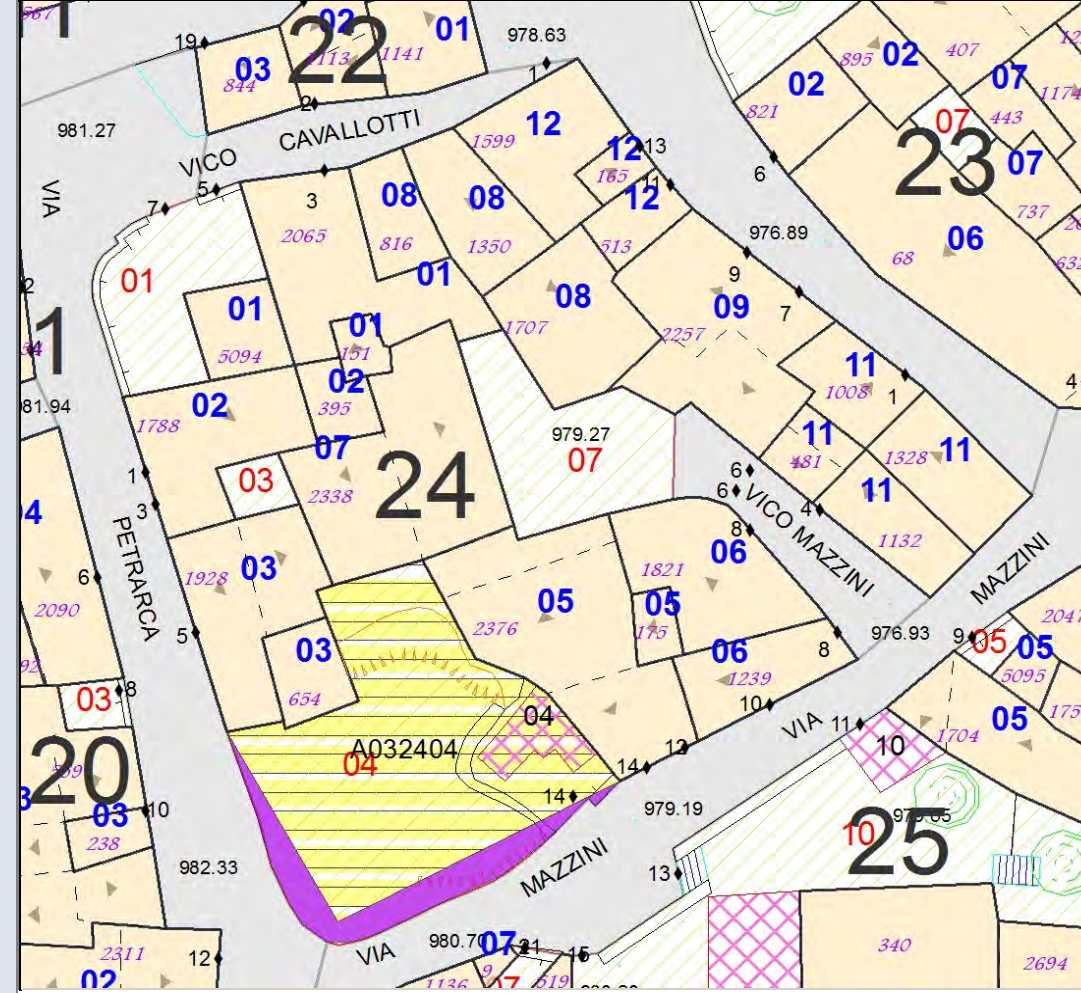



MODALITA' DI INTERVENTO-PRESCRIZIONI-VINCOLI
Completamento tipo A.

A032404	Stato Attuale	Progetto
Superficie Coperta mq:	14,07	194,07
Pertinenza scoperta mq:	207,20	27,20
H1 Monte m:	0,00	6
H2 Valle m:	0,00	9
Superficie Totale mq:	221,27	221,27
Incremento Superficie mq:		180,00
Incremento Volume mc:		1 530,00
Volume Piano Terra mc:	0,00	540,00
Volume Totale mc:	0,00	1 530,00
Indice Fabbricazione mc/mq:	0,00	6,91
Indice Copertura mq/mq:	0,06	0,88
Sup. Residenziale:		360,00
Sup. Commerciale:	0,00	0,00
Sup. garage:	0,00	30,00
Altre Sup.non Residenziali:	0,00	150,00
Piani Monte:		2
Piani Valle:		3
Di cui Piani Seminterrati:		1
Di cui Piani Mansarda:		
Strutture Verticali - finiture		
Strutture Verticali - materiali		
Strutture Orizzontali - materiali		
Infissi		Legno
Tipo Copertura		Padiglione
Manto Copertura		Coppi
Colore Pareti		
Tipologia:		Contigua
Stato Conservaz.Complessivo	Non Rilevato	
Dest. Uso Prevalente:	Non rilevata	
Dest. Uso PT. Monte:	Non rilevata	
Dest. Uso PT. Valle:	Non rilevata	
Utilizzo	NC	
N. Alloggi:	0	2
N. Vani:	0	18
Altezza Vani	Non Rilevata	
N. Famiglie:	0	2
N. Abitanti:	0	6
Titolo:	Proprietà	
Proprietà:	Privata	
Elementi Identitari Superstiti		

COD_UE	A032404	Zona	A	CM	cm	SubZona	supiggiu	Isolato	24	Unità Edilizia	4
Mappali	Foglio Catastale			Età							
Via	VIA MAZZINI						n. c.	SPAZIO PUBBLICO			
Via	VIA PETRARCA						n. c.				

CLASSE E TIPO U.U
C1
MOD. INTERVENTO
NCO



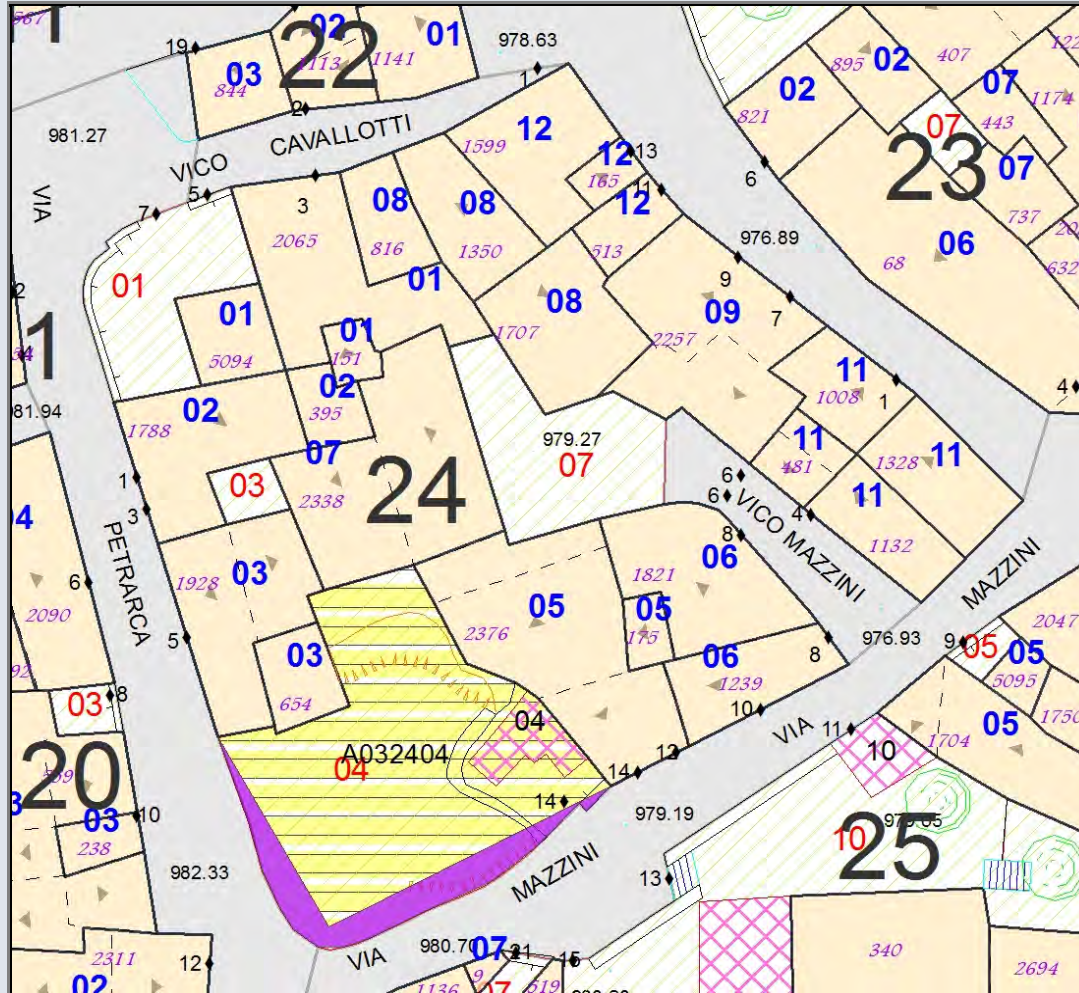
MODALITA' DI INTERVENTO-PRESCRIZIONI-VINCOLI

Nuova costruzione. Costruzione edificio composto da piano seminterrato, ingresso via mazzini, piano terra e piano primo. Superficie coperta non maggiore di 180 mq. Volume complessivo, compreso seminterrato non maggiore di 1530,00 mc. Altezza di gronda massima su via petrarca non maggiore di 6,00 e su via mazzini non maggiore di 9,00 m. Copertura a padiglione e manto in coppi laterizi. Rispetto allineamenti e cessione di 30,00 mq. per allargamento stradale.

A032405	Stato Attuale	Progetto
Superficie Coperta mq:	108,14	108,14
Pertinenza scoperta mq:	0,00	0,00
H1 Monte m:	6,30	6,3
H2 Valle m:	6,30	6,3
Superficie Totale mq:	108,14	108,14
Incremento Superficie mq:		0,00
Incremento Volume mc:		0,00
Volume Piano Terra mc:	324,41	324,41
Volume Totale mc:	702,96	702,96
Indice Fabbricazione mc/mq:	6,50	6,50
Indice Copertura mq/mq:	1,00	1,00
Sup. Residenziale:	196,27	196,27
Sup. Commerciale:	0,00	0,00
Sup. garage:	20,00	20,00
Altre Sup.non Residenziali:	0,00	0,00
Piani Monte:	2	2
Piani Valle:	2	2
Di cui Piani Seminterrati:	0	0
Di cui Piani Mansarda:	0	0
Strutture Verticali - finiture	Blocchicls	
Strutture Verticali - materiali	Latero-Cemen	
Strutture Orizzontali - materiali	Non Finito	
Infissi	Misto	
Tipo Copertura	Falde	
Manto Copertura	Coppi	
Colore Pareti		
Tipologia:	Contigua	Contigua
Stato Conservaz. Complessivo	Sufficiente	
Dest. Uso Prevalente:	Residenza	
Dest. Uso PT. Monte:	Residenza	
Dest. Uso PT. Valle:	Residenza	
Utilizzo	Abitato	
N. Alloggi:	1	1
N. Vani:	8	8
Altezza Vani	Adeguata	
N. Famiglie:	1	1
N. Abitanti:	1	1
Titolo:	Proprietà	
Proprietà:	Privata	
Elementi Identitari Superstiti		

COD_UE	A032405	Zona	A	CM	cm	SubZona	supiggiu	Isolato	24	Unità Edilizia	5
Mappali	Foglio Catastale			Età		> 1975					
Via	VIA MAZZINI			n. c.		12-14		SPAZIO PUBBLICO			

CLASSE E TIPO U.U
B2b
MOD. INTERVENTO
COA

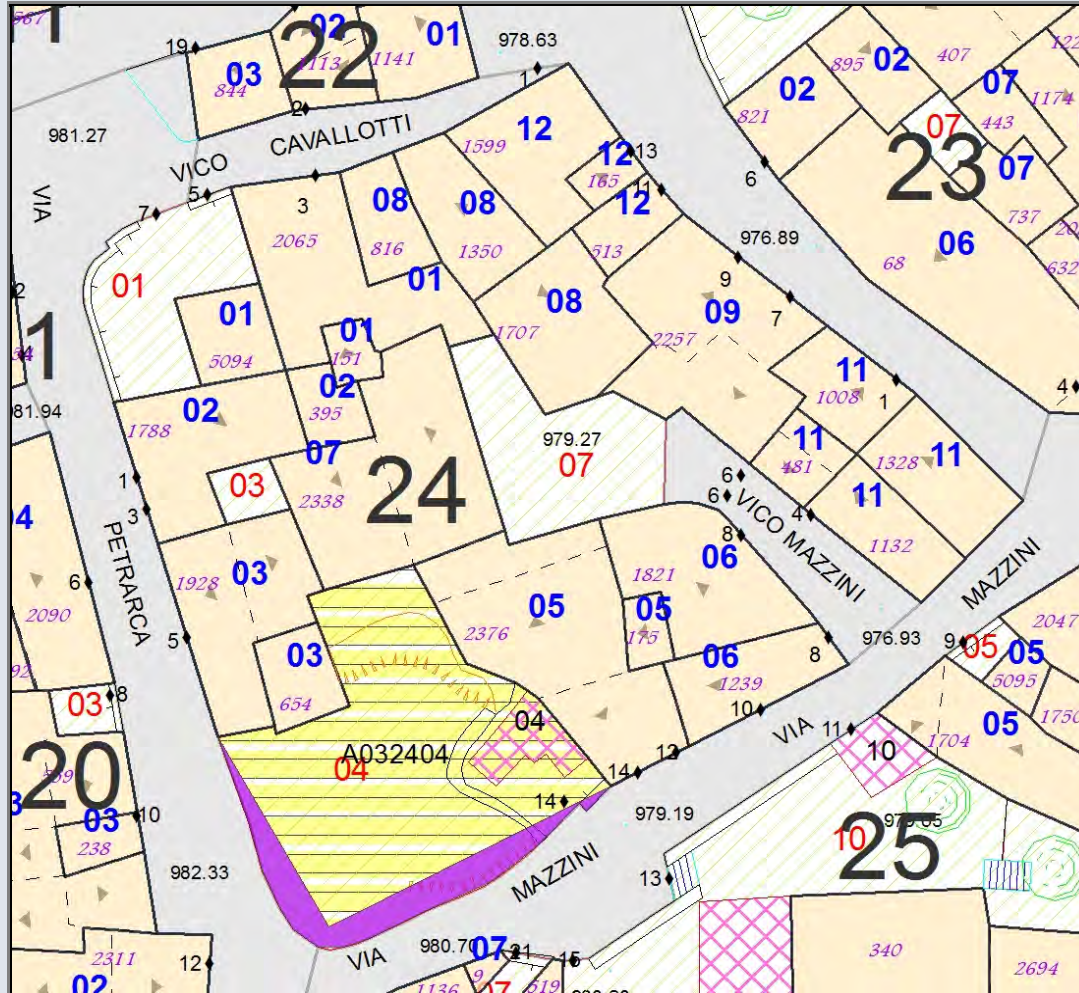


MODALITA' DI INTERVENTO-PRESCRIZIONI-VINCOLI
 Completamento di tipo A. Realizzazione dell'intonaco e della tinteggiatura della facciata.

A032406	Stato Attuale	Progetto
Superficie Coperta mq:	84,77	84,77
Pertinenza scoperta mq:	0,00	0,00
H1 Monte m:	7,50	7,5
H2 Valle m:	9,00	9
Superficie Totale mq:	84,77	84,77
Incremento Superficie mq:		0,00
Incremento Volume mc:		0,00
Volume Piano Terra mc:	254,32	254,32
Volume Totale mc:	759,37	759,37
Indice Fabbricazione mc/mq:	8,96	8,96
Indice Copertura mq/mq:	1,00	1,00
Sup. Residenziale:	254,33	254,33
Sup. Commerciale:	0,00	0,00
Sup. garage:	0,00	0,00
Altre Sup.non Residenziali:	84,77	84,77
Piani Monte:	4	4
Piani Valle:	4	4
Di cui Piani Seminterrati:	1	1
Di cui Piani Mansarda:	0	0
Strutture Verticali - finiture	Miste	
Strutture Verticali - materiali	Latero-Cemen	
Strutture Orizzontali - materiali	Misto	
Infissi	Misto	
Tipo Copertura	Falde	
Manto Copertura	Coppi	
Colore Pareti		
Tipologia:	Contigua	Contigua
Stato Conservaz. Complessivo	Sufficiente	
Dest. Uso Prevalente:	Residenza	
Dest. Uso PT. Monte:	Residenza	
Dest. Uso PT. Valle:	Residenza	
Utilizzo	Abitato	
N. Alloggi:	2	2
N. Vani:	15	15
Altezza Vani	Adeguate	
N. Famiglie:	2	2
N. Abitanti:	5	5
Titolo:	Proprietà	
Proprietà:	Privata	
Elementi Identitari Superstiti		

COD_UE	A032406	Zona	A	CM	cm	SubZona	supiggiu	Isolato	24	Unità Edilizia	6
Mappali	Foglio Catastale			Età		1951 - 1960					
Via	VIA MAZZINI			n. c.		8-10		SPAZIO PUBBLICO			

CLASSE E TIPO U.U
B2b
MOD. INTERVENTO
COA

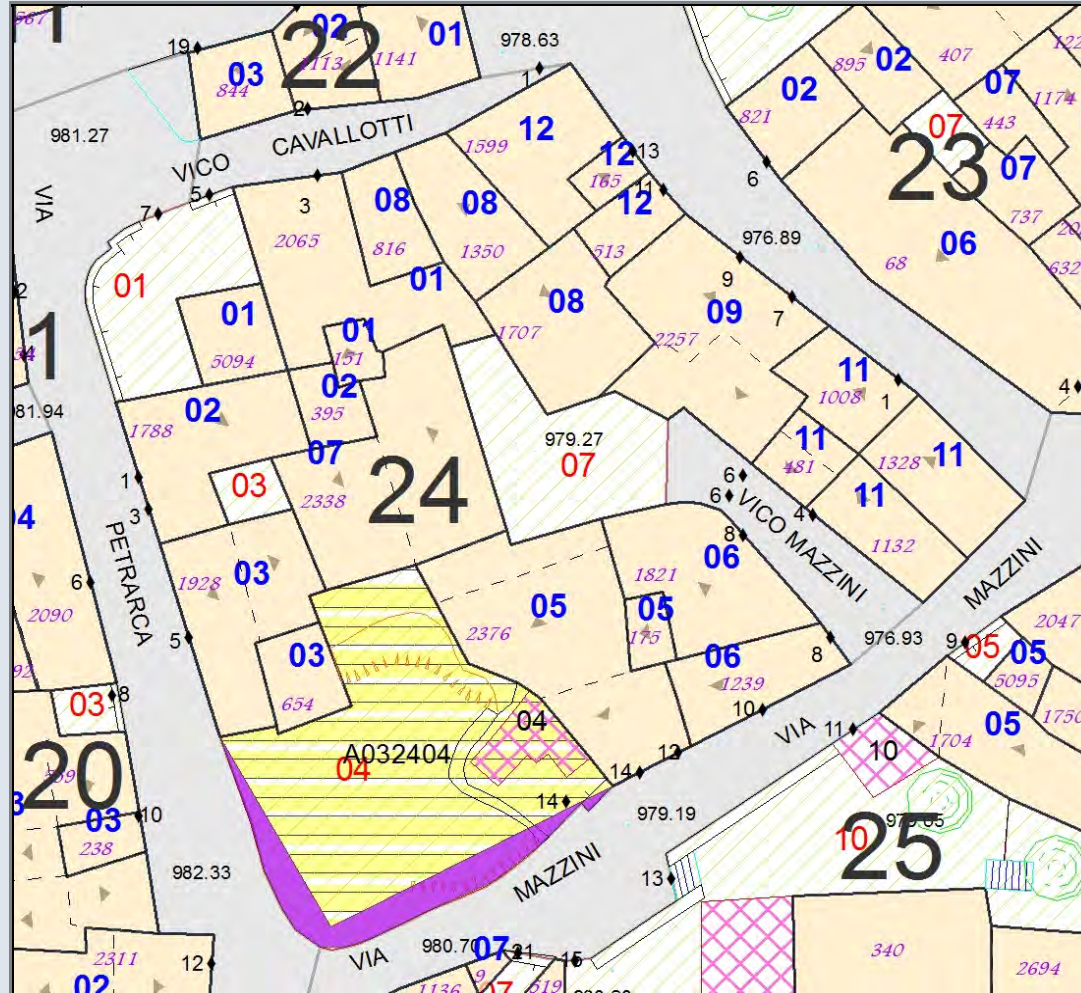


MODALITA' DI INTERVENTO-PRESCRIZIONI-VINCOLI
 Completamento tipo A. Completamento intonaco e tinteggiatura esterna.

A032407	Stato Attuale	Progetto
Superficie Coperta mq:	92,14	92,14
Pertinenza scoperta mq:	69,64	69,64
H1 Monte m:	9,20	9,2
H2 Valle m:	9,20	9,2
Superficie Totale mq:	161,78	161,78
Incremento Superficie mq:		0,00
Incremento Volume mc:		0,00
Volume Piano Terra mc:	276,41	276,41
Volume Totale mc:	849,49	849,49
Indice Fabbricazione mc/mq:	5,25	5,25
Indice Copertura mq/mq:	0,57	0,57
Sup. Residenziale:	256,41	256,41
Sup. Commerciale:	0,00	0,00
Sup. garage:	0,00	0,00
Altre Sup.non Residenziali:	20,00	20,00
Piani Monte:	3	3
Piani Valle:	3	3
Di cui Piani Seminterrati:	0	0
Di cui Piani Mansarda:	0	0
Strutture Verticali - finiture	Miste	
Strutture Verticali - materiali	Latero-Cemen	
Strutture Orizzontali - materiali	Tinteggiatura	
Infissi	Legno	
Tipo Copertura	Falde	
Manto Copertura	Pannelli	
Colore Pareti		
Tipologia:	Corte	Corte
Stato Conservaz.Complexivo	Sufficiente	
Dest. Uso Prevalente:	Residenza	
Dest. Uso PT. Monte:	Residenza	
Dest. Uso PT. Valle:	Residenza	
Utilizzo	Disabitato	
N. Alloggi:	1	1
N. Vani:	10	10
Altezza Vani	Adeguate	
N. Famiglie:	0	0
N. Abitanti:	0	0
Titolo:	Proprietà	
Proprietà:	Privata	
Elementi Identitari Superstiti		

COD_UE	A032407	Zona	A	CM	cm	SubZona	supiggiu	Isolato	24	Unità Edilizia	7
Mappali	Foglio Catastale			Età		1961-1975					
Via	VIA MAZZINI			n. c.		6		SPAZIO PUBBLICO			

CLASSE E TIPO U.U
B2b
MOD. INTERVENTO
COA

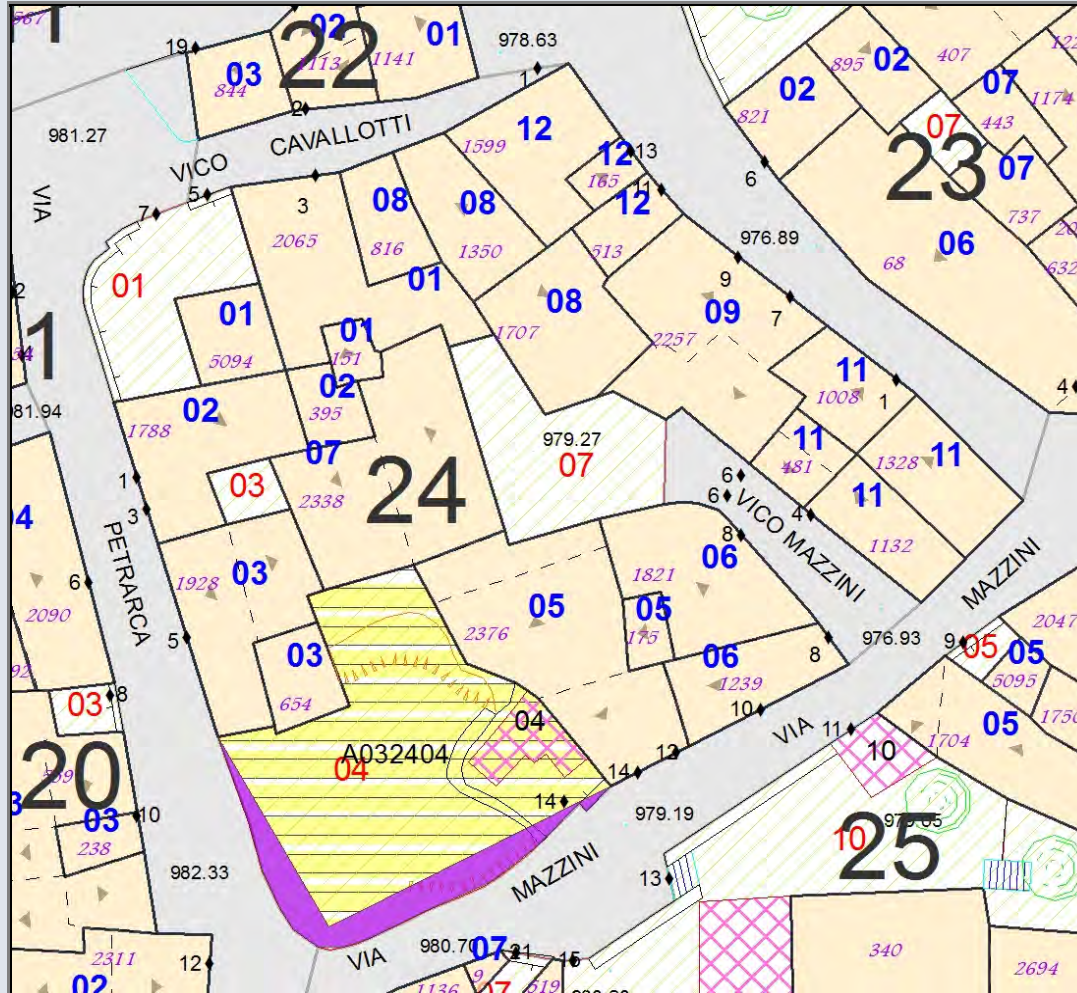


MODALITA' DI INTERVENTO-PRESCRIZIONI-VINCOLI
Completamento tipo A.

A032408	Stato Attuale	Progetto
Superficie Coperta mq:	104,23	104,23
Pertinenza scoperta mq:	0,00	0,00
H1 Monte m:	7,80	7,8
H2 Valle m:	7,80	7,8
Superficie Totale mq:	104,23	104,23
Incremento Superficie mq:		0,00
Incremento Volume mc:		0,00
Volume Piano Terra mc:	281,42	312,69
Volume Totale mc:	744,20	744,20
Indice Fabbricazione mc/mq:	7,14	7,14
Indice Copertura mq/mq:	1,00	1,00
Sup. Residenziale:	292,69	292,69
Sup. Commerciale:	0,00	0,00
Sup. garage:	0,00	0,00
Altre Sup.non Residenziali:	20,00	20,00
Piani Monte:	3	3
Piani Valle:	3	3
Di cui Piani Seminterrati:	0	0
Di cui Piani Mansarda:	0	0
Strutture Verticali - finiture	Pietre	
Strutture Verticali - materiali	Latero-Cemen	
Strutture Orizzontali - materiali	Intonaco	
Infissi	Legno	
Tipo Copertura	Falde	
Manto Copertura	Coppi	
Colore Pareti		
Tipologia:	Contigua	Contigua
Stato Conservaz. Complessivo	Mediocre	
Dest. Uso Prevalente:	Residenza	
Dest. Uso PT. Monte:	Residenza	
Dest. Uso PT. Valle:	Residenza	
Utilizzo	Disabitato	
N. Alloggi:	1	1
N. Vani:	12	12
Altezza Vani	Adeguate	
N. Famiglie:	0	0
N. Abitanti:	0	0
Titolo:	Proprietà	
Proprietà:	Privata	
Elementi Identitari Superstiti		

COD_UE	A032408	Zona	A	CM	cm	SubZona	supiggiu	Isolato	24	Unità Edilizia	8
Mappali	Foglio Catastale			Età		1931 - 1950					
Via	VICO CAVALLOTTI				n. c.	1	SPAZIO PUBBLICO				

CLASSE E TIPO U.U
B2b
MOD. INTERVENTO
COA

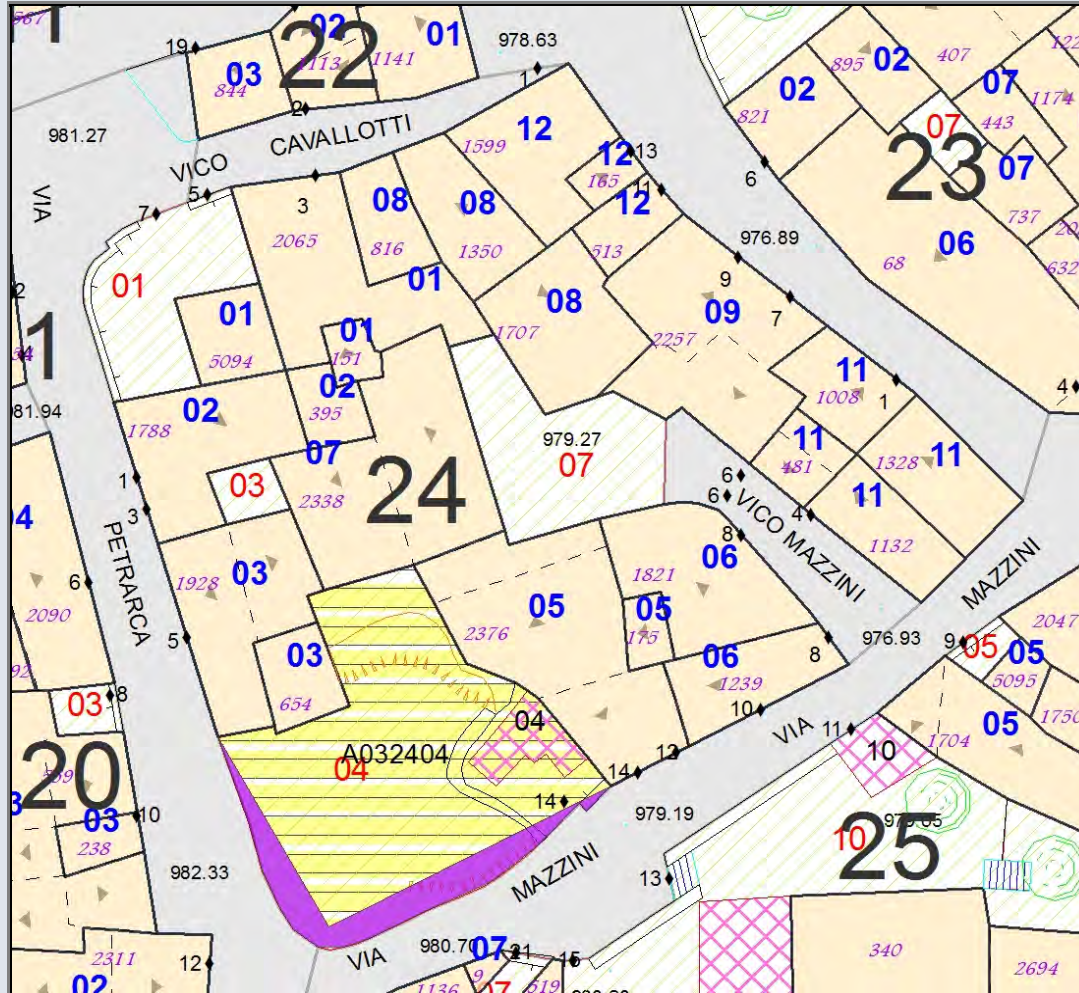


MODALITA' DI INTERVENTO-PRESCRIZIONI-VINCOLI
 Completamento di tipo A.

A032409	Stato Attuale	Progetto
Superficie Coperta mq:	82,99	82,99
Pertinenza scoperta mq:	0,00	0,00
H1 Monte m:	6,50	6,5
H2 Valle m:	9,00	9
Superficie Totale mq:	82,99	82,99
Incremento Superficie mq:		0,00
Incremento Volume mc:		0,00
Volume Piano Terra mc:	248,98	248,98
Volume Totale mc:	746,94	746,94
Indice Fabbricazione mc/mq:	9,00	9,00
Indice Copertura mq/mq:	1,00	1,00
Sup. Residenziale:	216,98	216,98
Sup. Commerciale:	0,00	0,00
Sup. garage:	20,00	20,00
Altre Sup.non Residenziali:	12,00	12,00
Piani Monte:	2	2
Piani Valle:	3	3
Di cui Piani Seminterrati:	0	0
Di cui Piani Mansarda:	0	0
Strutture Verticali - finiture	Blocchicls	
Strutture Verticali - materiali	Latero-Cemen	
Strutture Orizzontali - materiali	Tinteggiatura	
Infissi	Legno	
Tipo Copertura	Falde	
Manto Copertura	Coppi	
Colore Pareti		
Tipologia:	Contigua	Contigua
Stato Conservaz. Complessivo	Buono	
Dest. Uso Prevalente:	Residenza	
Dest. Uso PT. Monte:	Residenza	
Dest. Uso PT. Valle:	Residenza	
Utilizzo	Abitato	
N. Alloggi:	1	1
N. Vani:	10	10
Altezza Vani	Adeguate	
N. Famiglie:	1	1
N. Abitanti:	6	6
Titolo:	Proprietà	
Proprietà:	Privata	
Elementi Identitari Superstiti		

COD_UE	A032409	Zona	A	CM	cm	SubZona	supiggiu	Isolato	24	Unità Edilizia	9
Mappali	Foglio Catastale			Età		> 1975					
Via	VIA CAVALLOTTI			n. c.	7-9		SPAZIO PUBBLICO				

CLASSE E TIPO U.U
B2b
MOD. INTERVENTO
COA

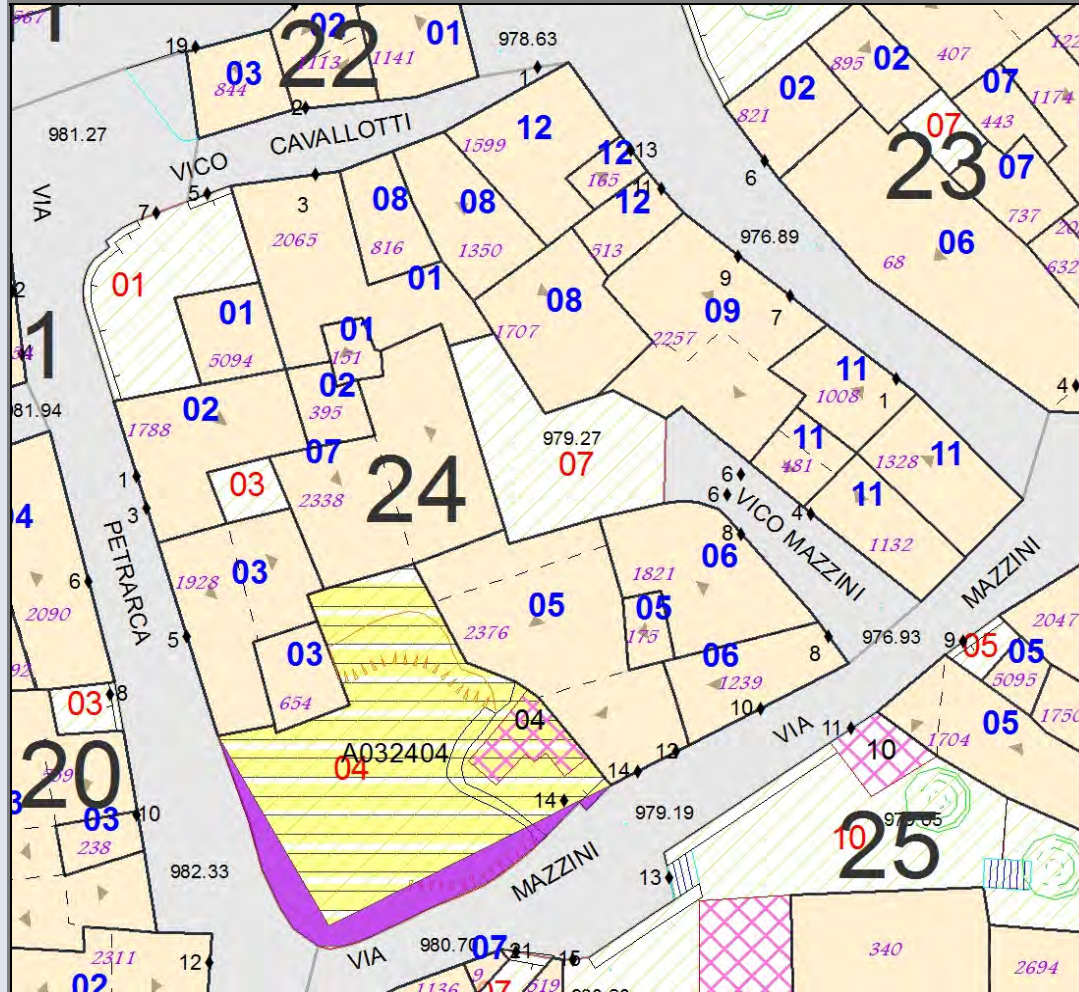


MODALITA' DI INTERVENTO-PRESCRIZIONI-VINCOLI
 Completamento di tipo A.

A032411	Stato Attuale	Progetto
Superficie Coperta mq:	102,43	102,43
Pertinenza scoperta mq:	0,00	0,00
H1 Monte m:	10,00	10
H2 Valle m:	10,40	10,4
Superficie Totale mq:	102,43	102,43
Incremento Superficie mq:		0,00
Incremento Volume mc:		0,00
Volume Piano Terra mc:	409,71	307,28
Volume Totale mc:	1 036,37	1 036,37
Indice Fabbricazione mc/mq:	10,12	10,12
Indice Copertura mq/mq:	1,00	1,00
Sup. Residenziale:	283,28	283,28
Sup. Commerciale:	0,00	0,00
Sup. garage:	0,00	0,00
Altre Sup. non Residenziali:	24,00	24,00
Piani Monte:	3	3
Piani Valle:	3	3
Di cui Piani Seminterrati:	0	0
Di cui Piani Mansarda:	0	0
Strutture Verticali - finiture	Blocchicls	
Strutture Verticali - materiali	Latero-Cemen	
Strutture Orizzontali - materiali	Intonaco	
Infissi	Legno	
Tipo Copertura	Falde	
Manto Copertura	Coppi	
Colore Pareti		
Tipologia:	Contigua	Contigua
Stato Conservaz. Complessivo	Sufficiente	
Dest. Uso Prevalente:	Residenza	
Dest. Uso PT. Monte:	Residenza	
Dest. Uso PT. Valle:	Residenza	
Utilizzo	Abitato	
N. Alloggi:	2	2
N. Vani:	12	12
Altezza Vani	Adeguate	
N. Famiglie:	1	1
N. Abitanti:	1	1
Titolo:	Proprietà	
Proprietà:	Privata	
Elementi Identitari Superstiti		

COD_UE	A032411	Zona	A	CM	cm	SubZona	supiggiu	Isolato	24	Unità Edilizia	11	
Mappali	Foglio Catastale			Età		> 1975						
Via	VIA MAZZINI					n. c.	SPAZIO PUBBLICO					
Via	VIA CAVALLOTTI					n. c.	1					

CLASSE E TIPO U.U
B2b
MOD. INTERVENTO
COA

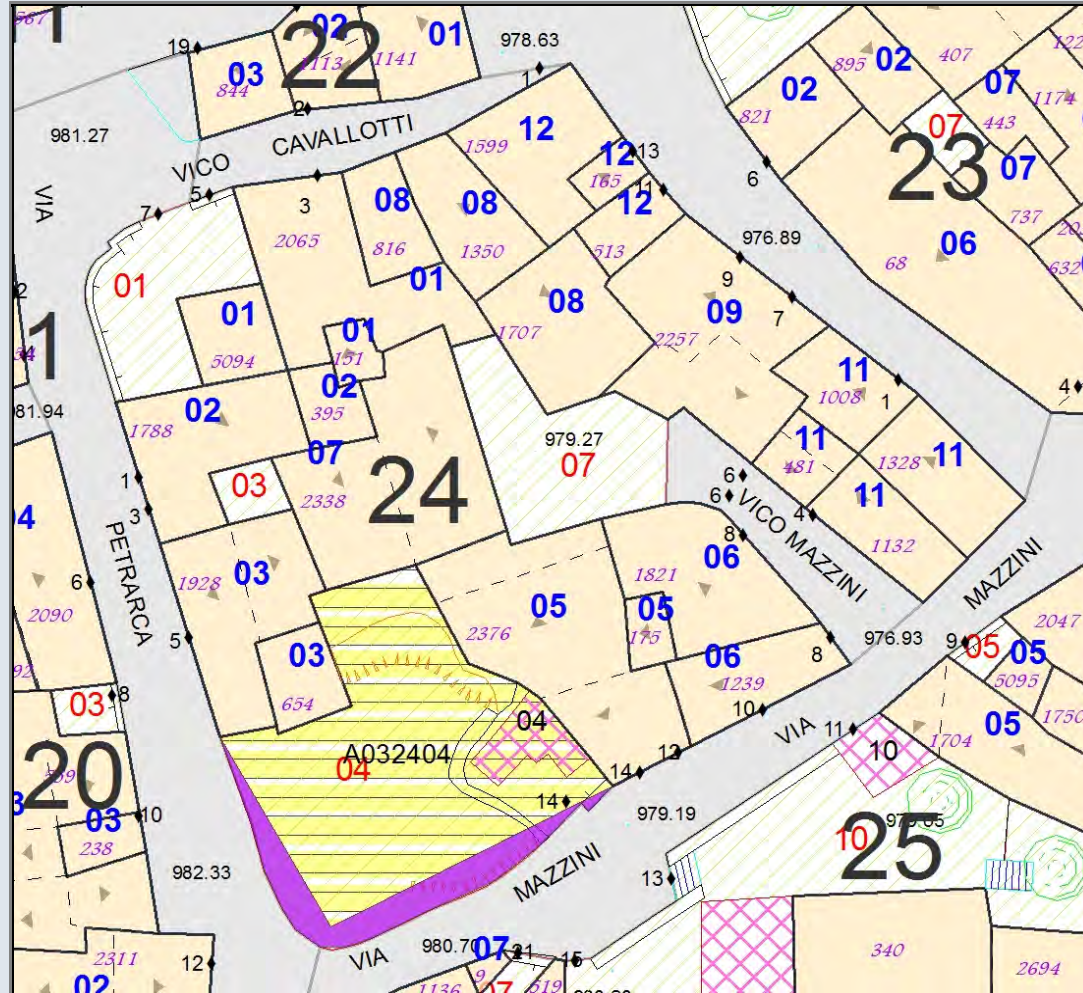


MODALITA' DI INTERVENTO-PRESCRIZIONI-VINCOLI
 Completamento di tipo A. completamento della tinteggiatura esterna e finiture interne dell'ultimo piano.

A032412	Stato Attuale	Progetto
Superficie Coperta mq:	67,32	67,32
Pertinenza scoperta mq:	0,00	0,00
H1 Monte m:	3,75	6,25
H2 Valle m:	3,75	6,25
Superficie Totale mq:	67,32	67,32
Incremento Superficie mq:		0,00
Incremento Volume mc:		170,00
Volume Piano Terra mc:	252,45	252,45
Volume Totale mc:	256,74	426,74
Indice Fabbricazione mc/mq:	3,81	6,34
Indice Copertura mq/mq:	1,00	1,00
Sup. Residenziale:	0,00	67,00
Sup. Commerciale:	0,00	0,00
Sup. garage:	67,32	67,00
Altre Sup.non Residenziali:	0,00	0,00
Piani Monte:	1	2
Piani Valle:	1	2
Di cui Piani Seminterrati:	0	0
Di cui Piani Mansarda:	0	0
Strutture Verticali - finiture	Blocchicls	
Strutture Verticali - materiali	Latero-Cemen	
Strutture Orizzontali - materiali	Non Finito	
Infissi	Ferro	Legno
Tipo Copertura	Piana	Falda Unica
Manto Copertura	Nessuno	Coppi
Colore Pareti		
Tipologia:	Contigua	Contigua
Stato Conservaz.Complexivo	Mediocre	
Dest. Uso Prevalente:	Garage	
Dest. Uso PT. Monte:	Garage-Depos	
Dest. Uso PT. Valle:	Garage-Depos	
Utilizzo	Abitato	
N. Alloggi:	0	1
N. Vani:	4	7
Altezza Vani	Adeguate	
N. Famiglie:	0	1
N. Abitanti:	0	2
Titolo:	Proprietà	
Proprietà:	Privata	
Elementi Identitari Superstiti		

COD UE	A032412	Zona	A	CM	cm	SubZona	supiggiu	Isolato	24	Unità Edilizia	12	
Mappali	Foglio Catastale			Età		> 1975						
Via	VICO CAVALLOTTI					n. c.	SPAZIO PUBBLICO					
Via	VIA CAVALLOTTI					n. c.	13					

CLASSE E TIPO U.U
B3
MOD. INTERVENTO
COB

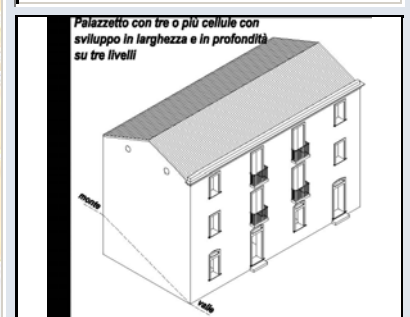
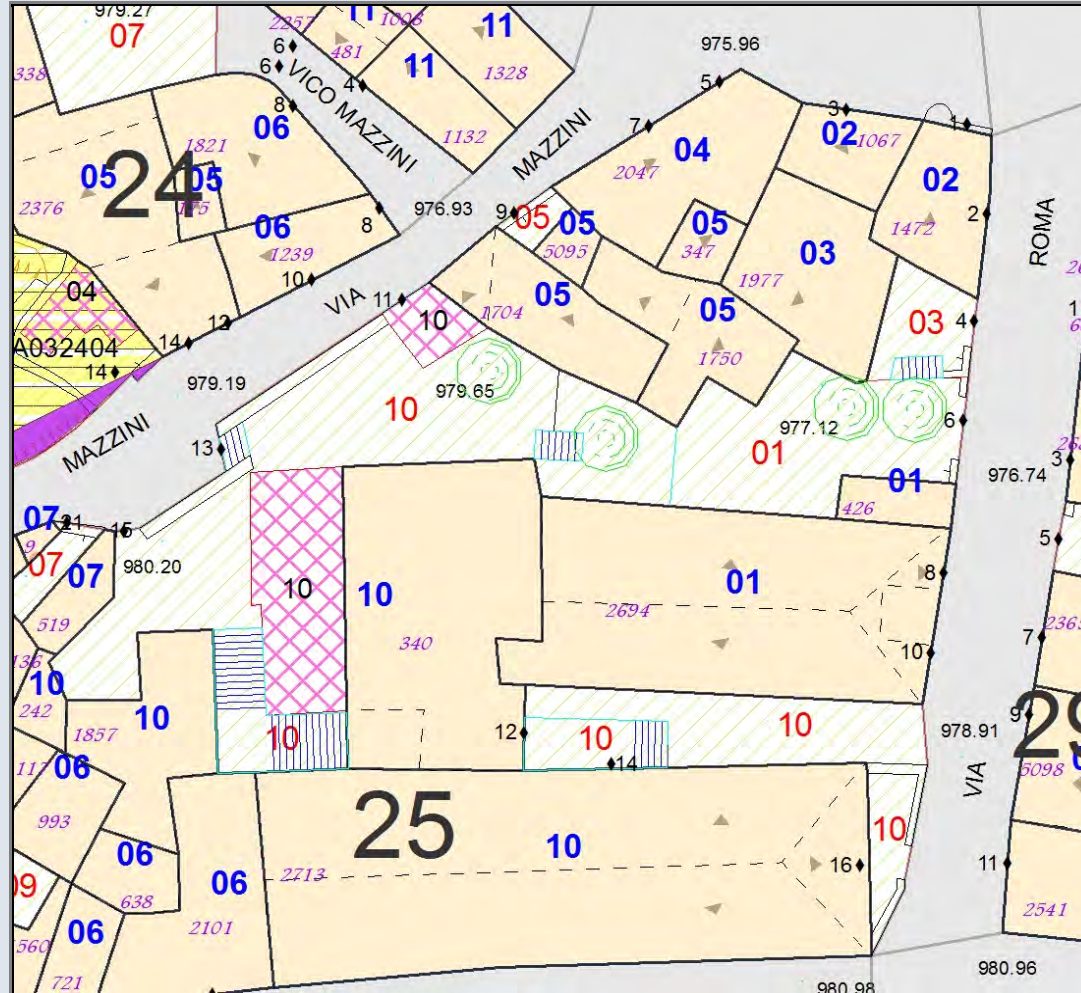


MODALITA' DI INTERVENTO-PRESCRIZIONI-VINCOLI
 Completamento tipo B. Costruzione piano primo con incremento di altezza della gronda non maggiore di 2,50 m. Incremento di volume non maggiore di 170,00 mc.Copertura a padiglione e manto in coppi laterizi.

A032501	Stato Attuale	Progetto
Superficie Coperta mq:	216,80	216,80
Pertinenza scoperta mq:	126,72	126,72
H1 Monte m:	11,20	11,2
H2 Valle m:	11,20	11,2
Superficie Totale mq:	343,52	343,52
Incremento Superficie mq:		0,00
Incremento Volume mc:		0,00
Volume Piano Terra mc:	867,21	650,41
Volume Totale mc:	2 354,62	2 354,62
Indice Fabbricazione mc/mq:	6,85	6,85
Indice Copertura mq/mq:	0,63	0,63
Sup. Residenziale:	434,41	434,41
Sup. Commerciale:	150,00	150,00
Sup. garage:	0,00	0,00
Altre Sup. non Residenziali:	66,00	66,00
Piani Monte:	3	3
Piani Valle:	3	3
Di cui Piani Seminterrati:	0	0
Di cui Piani Mansarda:	0	0
Strutture Verticali - finiture	Pietre	
Strutture Verticali - materiali	Mattoni	
Strutture Orizzontali - materiali	Tinteggiatura	
Infissi	Legno	
Tipo Copertura	Falde	
Manto Copertura	Coppi	
Colore Pareti		
Tipologia:	Corte	Corte
Stato Conservaz. Complessivo	Buono	
Dest. Uso Prevalente:	Residenza	
Dest. Uso PT. Monte:	Commercio-Ar	
Dest. Uso PT. Valle:	Commercio-Ar	
Utilizzo	Abitato	
N. Alloggi:	2	2
N. Vani:	20	20
Altezza Vani	Adeguate	
N. Famiglie:	0	0
N. Abitanti:	0	0
Titolo:	Proprietà	
Proprietà:	Privata	
Elementi Identitari Superstiti	I	I

COD_UE	A032501	Zona	A	CM	cm	SubZona	supiggiu	Isolato	25	Unità Edilizia	1
Mappali	Foglio Catastale			Età		< 1900					
Via	VIA MERCATO					n. c.	SPAZIO PUBBLICO				
Via	VIA ROMA					n. c.	6-10				

CLASSE E TIPO U.U
A2
MOD. INTERVENTO
RET

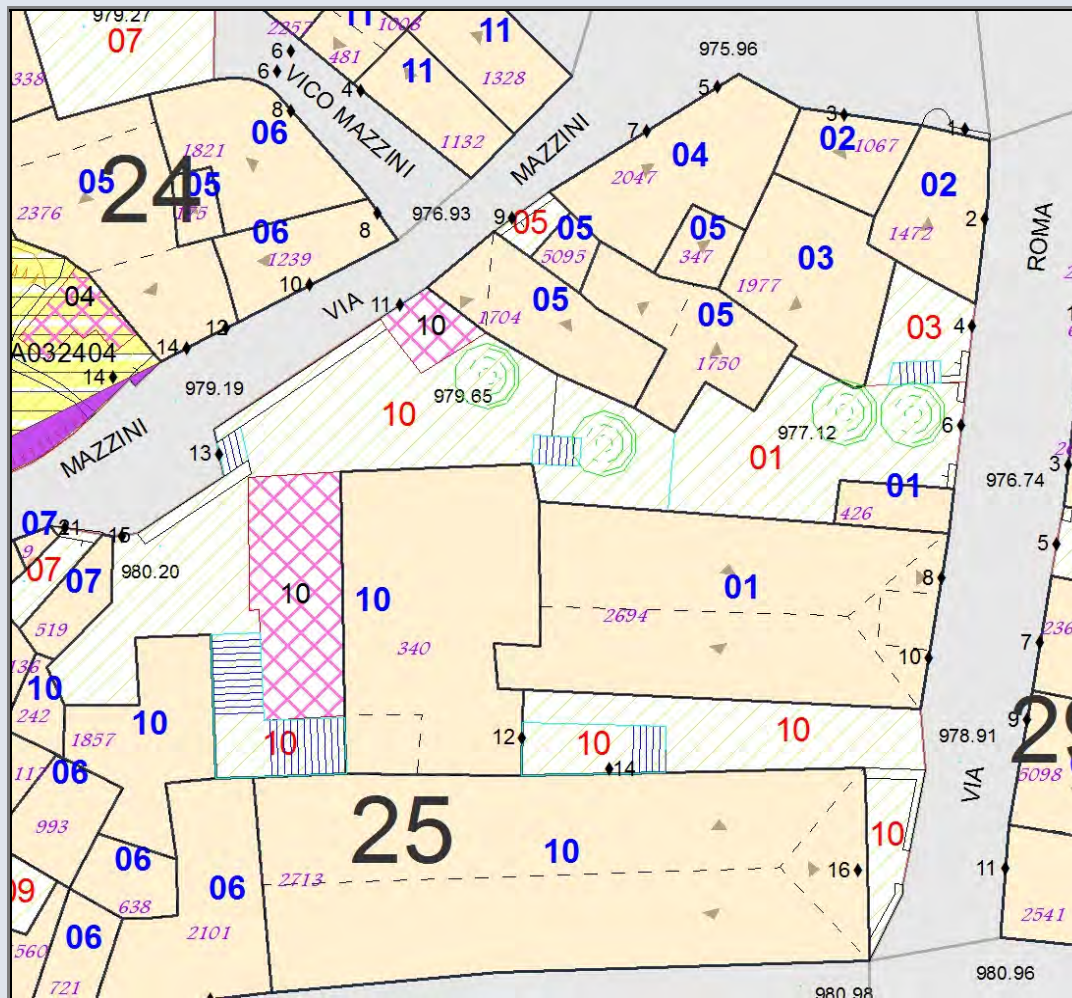


MODALITA' DI INTERVENTO-PRESCRIZIONI-VINCOLI
Restauro tipologico

A032502	Stato Attuale	Progetto
Superficie Coperta mq:	65,69	65,69
Pertinenza scoperta mq:	0,00	0,00
H1 Monte m:	8,00	8
H2 Valle m:	2,45	2,45
Superficie Totale mq:	65,69	65,69
Incremento Superficie mq:		0,00
Incremento Volume mc:		0,00
Volume Piano Terra mc:	183,93	197,07
Volume Totale mc:	410,13	410,13
Indice Fabbricazione mc/mq:	6,24	6,24
Indice Copertura mq/mq:	1,00	1,00
Sup. Residenziale:	0,00	0,00
Sup. Commerciale:	197,07	197,07
Sup. garage:	0,00	0,00
Altre Sup.non Residenziali:	0,00	0,00
Piani Monte:	1	1
Piani Valle:	3	3
Di cui Piani Seminterrati:	0	0
Di cui Piani Mansarda:	0	0
Strutture Verticali - finiture	Pietre	
Strutture Verticali - materiali	Latero-Cemen	
Strutture Orizzontali - materiali	Tinteggiatura	
Infissi	Misto	
Tipo Copertura	Falde	
Manto Copertura	Coppi	
Colore Pareti		
Tipologia:	Contigua	Contigua
Stato Conservaz. Complessivo	Sufficiente	
Dest. Uso Prevalente:	Commercio-Ar	
Dest. Uso PT. Monte:	Commercio-Ar	
Dest. Uso PT. Valle:	Commercio-Ar	
Utilizzo	Abitato	
N. Alloggi:	0	0
N. Vani:	5	5
Altezza Vani	Adeguate	
N. Famiglie:	0	0
N. Abitanti:	0	0
Titolo:	Proprietà	
Proprietà:	Privata	
Elementi Identitari Superstiti		

COD_UE	A032502	Zona	A	CM	cm	SubZona	supiggiu	Isolato	25	Unità Edilizia	2
Mappali	Foglio Catastale			Età		> 1975					
Via	VIA ROMA				n. c.	2		SPAZIO PUBBLICO			
Via	VIA MAZZINI				n. c.	1-3					

CLASSE E TIPO U.U
B2a
MOD. INTERVENTO
COA

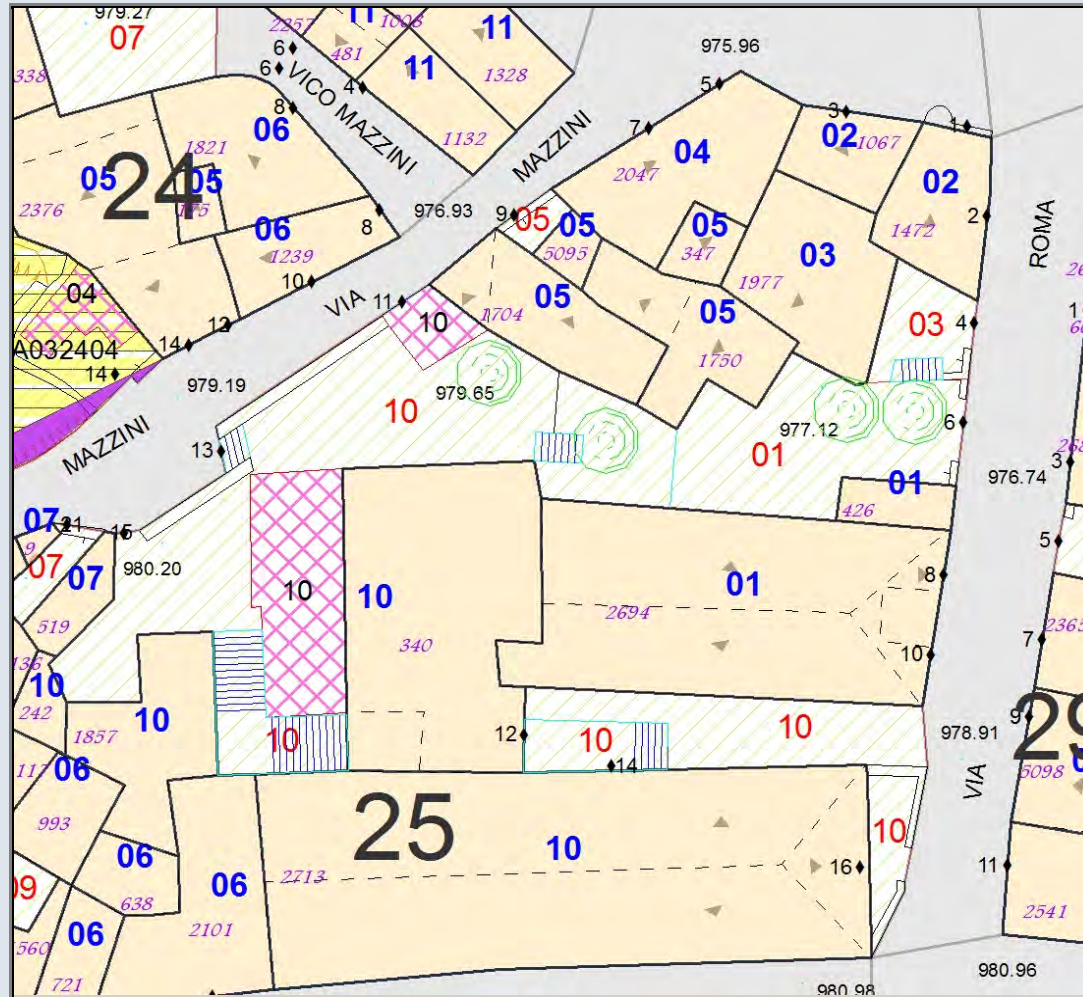


MODALITA' DI INTERVENTO-PRESCRIZIONI-VINCOLI
Completamento tipo A.

A032503	Stato Attuale	Progetto
Superficie Coperta mq:	61,63	61,63
Pertinenza scoperta mq:	26,17	26,17
H1 Monte m:	8,25	8,25
H2 Valle m:	8,25	8,25
Superficie Totale mq:	87,80	87,80
Incremento Superficie mq:		0,00
Incremento Volume mc:		0,00
Volume Piano Terra mc:	184,89	184,89
Volume Totale mc:	508,45	508,45
Indice Fabbricazione mc/mq:	5,79	5,79
Indice Copertura mq/mq:	0,70	0,70
Sup. Residenziale:	0,00	152,89
Sup. Commerciale:	0,00	0,00
Sup. garage:	20,00	20,00
Altre Sup. non Residenziali:	164,89	12,00
Piani Monte:	3	3
Piani Valle:	3	3
Di cui Piani Seminterrati:	0	0
Di cui Piani Mansarda:	0	0
Strutture Verticali - finiture	Miste	
Strutture Verticali - materiali	Latero-Cemen	
Strutture Orizzontali - materiali	Non Finito	
Infissi	Misto	Legno
Tipo Copertura	Falda Unica	Falda Unica
Manto Copertura	Nessuno	Coppi
Colore Pareti		
Tipologia:	Corte	Corte
Stato Conservaz. Complessivo	Mediocre	
Dest. Uso Prevalente:	Altro	
Dest. Uso PT. Monte:	Altro	
Dest. Uso PT. Valle:	Altro	
Utilizzo	Disabitato	
N. Alloggi:	0	1
N. Vani:	3	9
Altezza Vani	Adeguata	
N. Famiglie:	0	1
N. Abitanti:	0	2
Titolo:	Proprietà	
Proprietà:	Privata	
Elementi Identitari Superstiti		

COD_UE	A032503	Zona	A	CM	cm	SubZona	supiggiu	Isolato	25	Unità Edilizia	3
Mappali	Foglio Catastale			Età		> 1975					
Via	VIA ROMA			n. c.		4		SPAZIO PUBBLICO			

CLASSE E TIPO U.U
B2b
MOD. INTERVENTO
COA

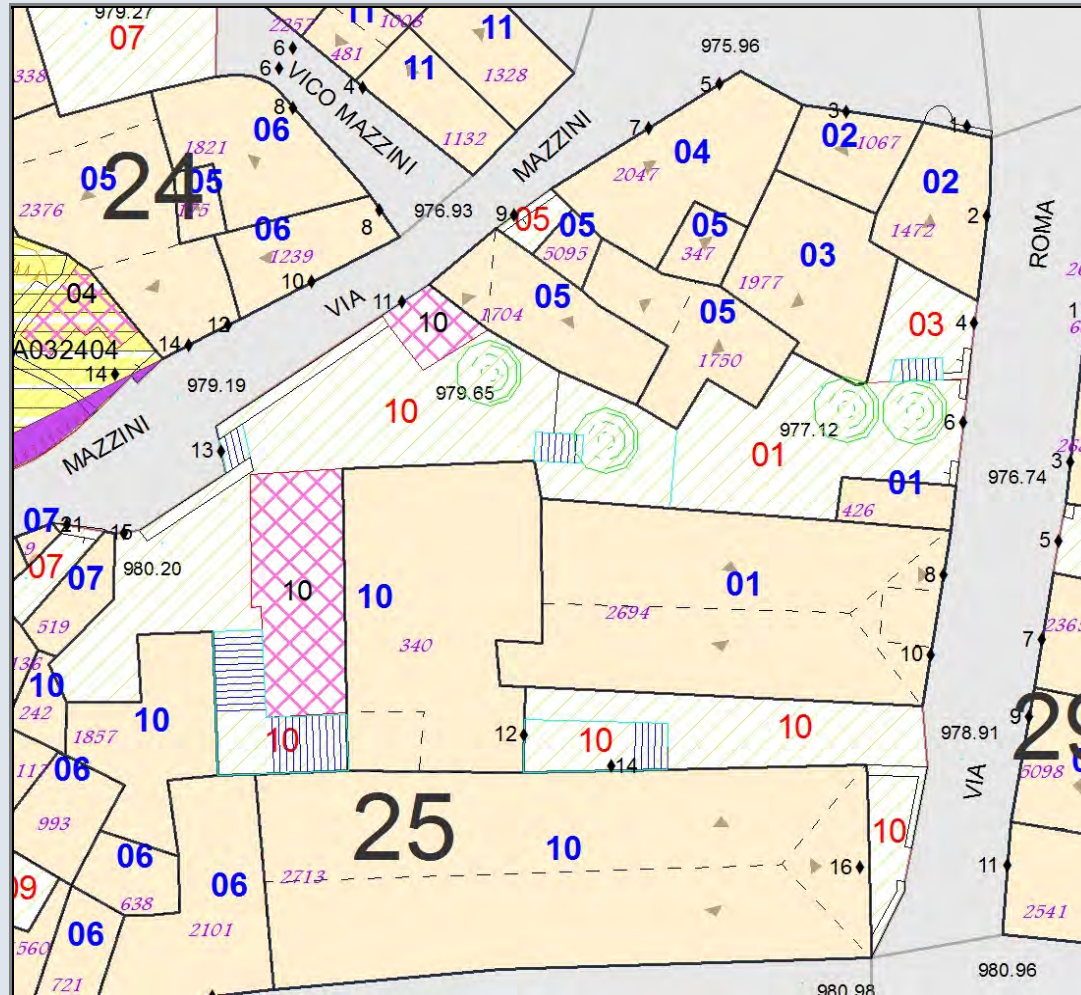


MODALITA' DI INTERVENTO-PRESCRIZIONI-VINCOLI
 Completamento di tipo A. Completamento piano primo e secondo. Completamento intonaci e tinteggiature.

A032504	Stato Attuale	Progetto
Superficie Coperta mq:	65,68	65,68
Pertinenza scoperta mq:	0,00	0,00
H1 Monte m:	8,00	8
H2 Valle m:	8,00	8
Superficie Totale mq:	65,68	65,68
Incremento Superficie mq:		0,00
Incremento Volume mc:		0,00
Volume Piano Terra mc:	197,03	0,00
Volume Totale mc:	571,38	571,38
Indice Fabbricazione mc/mq:	8,70	8,70
Indice Copertura mq/mq:	1,00	1,00
Sup. Residenziale:	177,03	177,03
Sup. Commerciale:	0,00	0,00
Sup. garage:	20,00	20,00
Altre Sup.non Residenziali:	0,00	0,00
Piani Monte:	3	3
Piani Valle:	3	3
Di cui Piani Seminterrati:	0	0
Di cui Piani Mansarda:	0	0
Strutture Verticali - finiture	Blocchicls	
Strutture Verticali - materiali	Latero-Cemen	
Strutture Orizzontali - materiali	Tinteggiatura	
Infissi	Misto	
Tipo Copertura	Falda Unica	
Manto Copertura	Coppi	
Colore Pareti		
Tipologia:	Contigua	Contigua
Stato Conservaz. Complessivo	Buono	
Dest. Uso Prevalente:	Residenza	
Dest. Uso PT. Monte:	Residenza	
Dest. Uso PT. Valle:	Residenza	
Utilizzo	Abitato	
N. Alloggi:	1	1
N. Vani:	10	10
Altezza Vani	Adeguate	
N. Famiglie:	1	1
N. Abitanti:	1	1
Titolo:	Proprietà	
Proprietà:	Privata	
Elementi Identitari Superstiti		

COD_UE	A032504	Zona	A	CM	cm	SubZona	supiggiu	Isolato	25	Unità Edilizia	4
Mappali	Foglio Catastale			Età		> 1975					
Via	VIA MAZZINI				n. c.	5-7		SPAZIO PUBBLICO			

CLASSE E TIPO U.U
B2a
MOD. INTERVENTO
COA

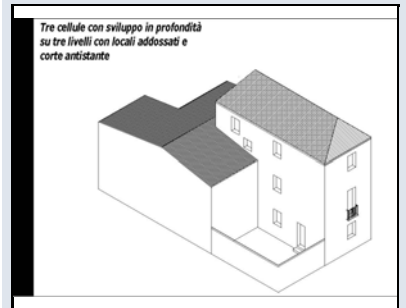
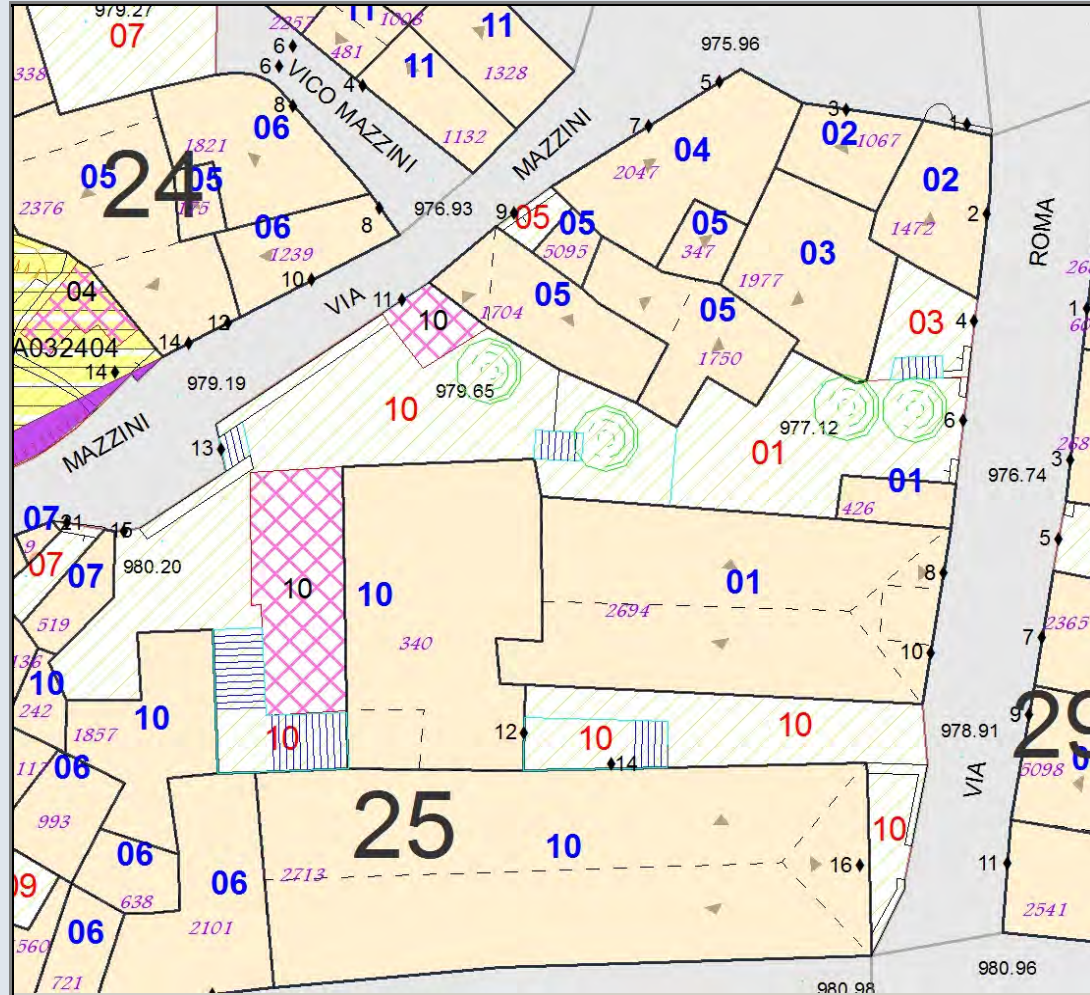


MODALITA' DI INTERVENTO-PRESCRIZIONI-VINCOLI
 Completamento tipo A.

A032505	Stato Attuale	Progetto
Superficie Coperta mq:	119,11	119,11
Pertinenza scoperta mq:	6,30	6,30
H1 Monte m:	8,05	8,05
H2 Valle m:	8,05	8,05
Superficie Totale mq:	125,42	125,42
Incremento Superficie mq:		0,00
Incremento Volume mc:		0,00
Volume Piano Terra mc:	357,34	357,34
Volume Totale mc:	762,01	762,01
Indice Fabbricazione mc/mq:	6,08	6,08
Indice Copertura mq/mq:	0,95	0,95
Sup. Residenziale:	122,34	122,34
Sup. Commerciale:	0,00	0,00
Sup. garage:	0,00	0,00
Altre Sup. non Residenziali:	119,00	119,00
Piani Monte:	3	3
Piani Valle:	3	3
Di cui Piani Seminterrati:	0	0
Di cui Piani Mansarda:	0	0
Strutture Verticali - finiture	Pietre	
Strutture Verticali - materiali	Legno	
Strutture Orizzontali - materiali	Pietra	
Infissi	Legno	
Tipo Copertura	Falde	
Manto Copertura	Coppi	
Colore Pareti		
Tipologia:	Contigua	Contigua
Stato Conservaz. Complessivo	Sufficiente	
Dest. Uso Prevalente:	Residenza	
Dest. Uso PT. Monte:	Residenza	
Dest. Uso PT. Valle:	Residenza	
Utilizzo	Disabitato	
N. Alloggi:	1	1
N. Vani:	10	10
Altezza Vani	Adeguate	
N. Famiglie:	0	0
N. Abitanti:	0	0
Titolo:	Proprietà	
Proprietà:	Privata	
Elementi Identitari Superstiti	I	I

COD_UE	A032505	Zona	A	CM	cm	SubZona	supiggiu	Isolato	25	Unità Edilizia	5
Mappali	Foglio Catastale			Età		1931 - 1950					
Via	VIA MAZZINI			n. c.		9		SPAZIO PUBBLICO			

CLASSE E TIPO U.U
A3
MOD. INTERVENTO
RER

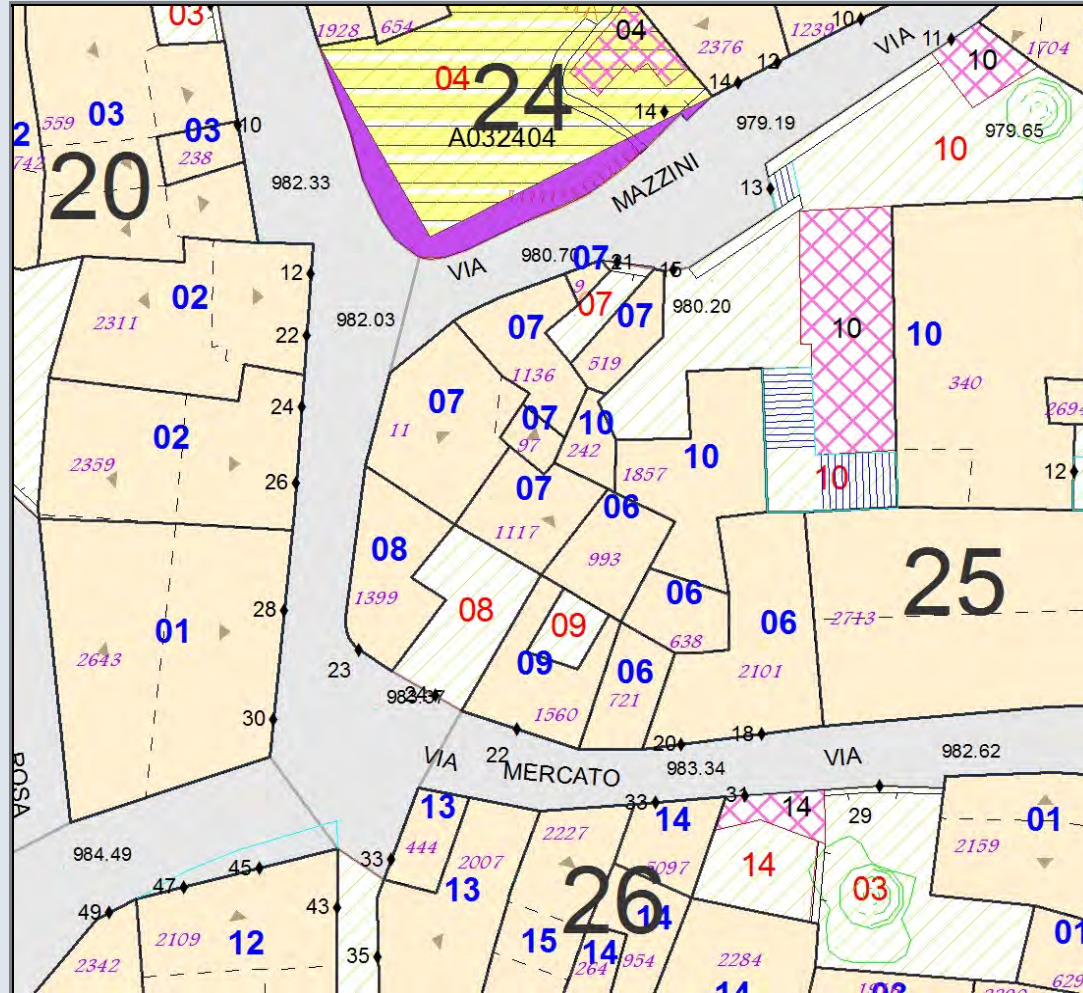


MODALITA' DI INTERVENTO-PRESCRIZIONI-VINCOLI
Restauro e ristrutturazione.

A032506	Stato Attuale	Progetto
Superficie Coperta mq:	131,46	131,46
Pertinenza scoperta mq:	0,00	0,00
H1 Monte m:	7,80	7,8
H2 Valle m:	7,80	7,8
Superficie Totale mq:	131,46	131,46
Incremento Superficie mq:		0,00
Incremento Volume mc:		0,00
Volume Piano Terra mc:	394,39	394,39
Volume Totale mc:	1 107,93	1 107,93
Indice Fabbricazione mc/mq:	8,43	8,43
Indice Copertura mq/mq:	1,00	1,00
Sup. Residenziale:	359,39	359,39
Sup. Commerciale:	0,00	0,00
Sup. garage:	0,00	0,00
Altre Sup.non Residenziali:	35,00	35,00
Piani Monte:	3	3
Piani Valle:	3	3
Di cui Piani Seminterrati:	0	0
Di cui Piani Mansarda:	0	0
Strutture Verticali - finiture	Pietre	
Strutture Verticali - materiali	Latero-Cemen	
Strutture Orizzontali - materiali	Intonaco	
Infissi	Legno	
Tipo Copertura	Piana	
Manto Copertura	Nessuno	
Colore Pareti		
Tipologia:	Contigua	Contigua
Stato Conservaz.Complexivo	Sufficiente	
Dest. Uso Prevalente:	Residenza	
Dest. Uso PT. Monte:	Residenza	
Dest. Uso PT. Valle:	Residenza	
Utilizzo	Abitato	
N. Alloggi:	2	2
N. Vani:	18	18
Altezza Vani	Adeguate	
N. Famiglie:	2	2
N. Abitanti:	3	3
Titolo:	Proprietà	
Proprietà:	Privata	
Elementi Identitari Superstiti	I	

COD_UE	A032506	Zona	A	CM	cm	SubZona	supiggiu	Isolato	25	Unità Edilizia	6
Mappali	Foglio Catastale			Età		1931 - 1950					
Via	VIA MERCATO			n. c.		18-20		SPAZIO PUBBLICO			

CLASSE E TIPO U.U
B2b
MOD. INTERVENTO
COA

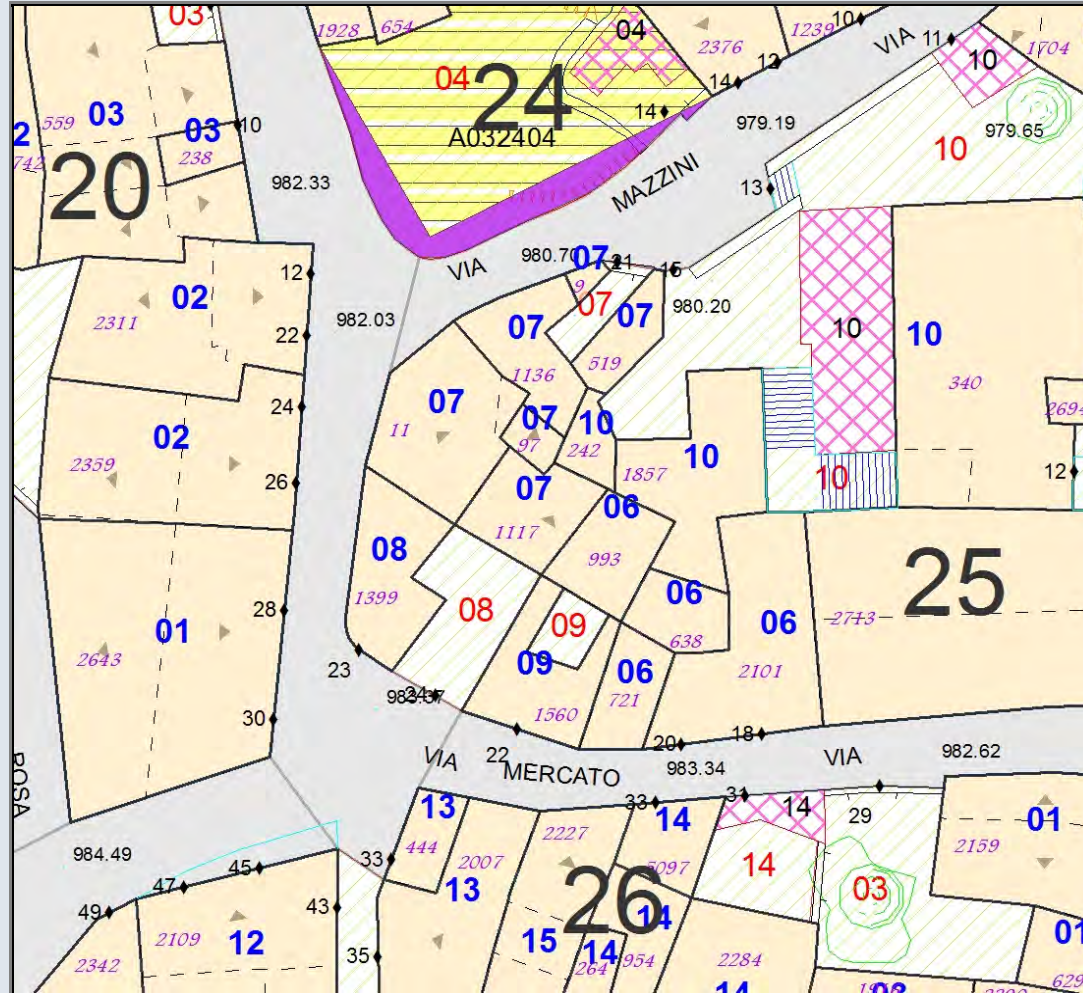


MODALITA' DI INTERVENTO-PRESCRIZIONI-VINCOLI
 Completamento di tipo A. Completamento dell'intonaco e della tinteggiatura della facciata.

A032507	Stato Attuale	Progetto
Superficie Coperta mq:	132,62	132,62
Pertinenza scoperta mq:	10,67	10,67
H1 Monte m:	8,45	8,45
H2 Valle m:	5,15	5,15
Superficie Totale mq:	143,29	143,29
Incremento Superficie mq:		0,00
Incremento Volume mc:		0,00
Volume Piano Terra mc:	397,87	397,87
Volume Totale mc:	903,64	903,64
Indice Fabbricazione mc/mq:	6,31	6,31
Indice Copertura mq/mq:	0,93	0,93
Sup. Residenziale:	268,98	268,98
Sup. Commerciale:	0,00	0,00
Sup. garage:	0,00	0,00
Altre Sup.non Residenziali:	132,62	132,62
Piani Monte:	4	4
Piani Valle:	4	4
Di cui Piani Seminterrati:	1	1
Di cui Piani Mansarda:	0	0
Strutture Verticali - finiture	Blocchicls	
Strutture Verticali - materiali	Latero-Cemen	
Strutture Orizzontali - materiali	Tinteggiatura	
Infissi	Legno	
Tipo Copertura	Mista	
Manto Copertura	Coppi	
Colore Pareti		
Tipologia:	Contigua	Contigua
Stato Conservaz.Complexivo	Sufficiente	
Dest. Uso Prevalente:	Residenza	
Dest. Uso PT. Monte:	Residenza	
Dest. Uso PT. Valle:	Residenza	
Utilizzo	Disabitato	
N. Alloggi:	1	1
N. Vani:	17	17
Altezza Vani	Adeguate	
N. Famiglie:	0	0
N. Abitanti:	0	0
Titolo:	Proprietà	
Proprietà:	Privata	
Elementi Identitari Superstiti		

COD_UE	A032507	Zona	A	CM	cm	SubZona	supiggiu	Isolato	25	Unità Edilizia	7
Mappali	Foglio Catastale			Età		> 1975					
Via	VIA MAZZINI			n. c.		9		SPAZIO PUBBLICO			

CLASSE E TIPO U.U
B2a
MOD. INTERVENTO
COA



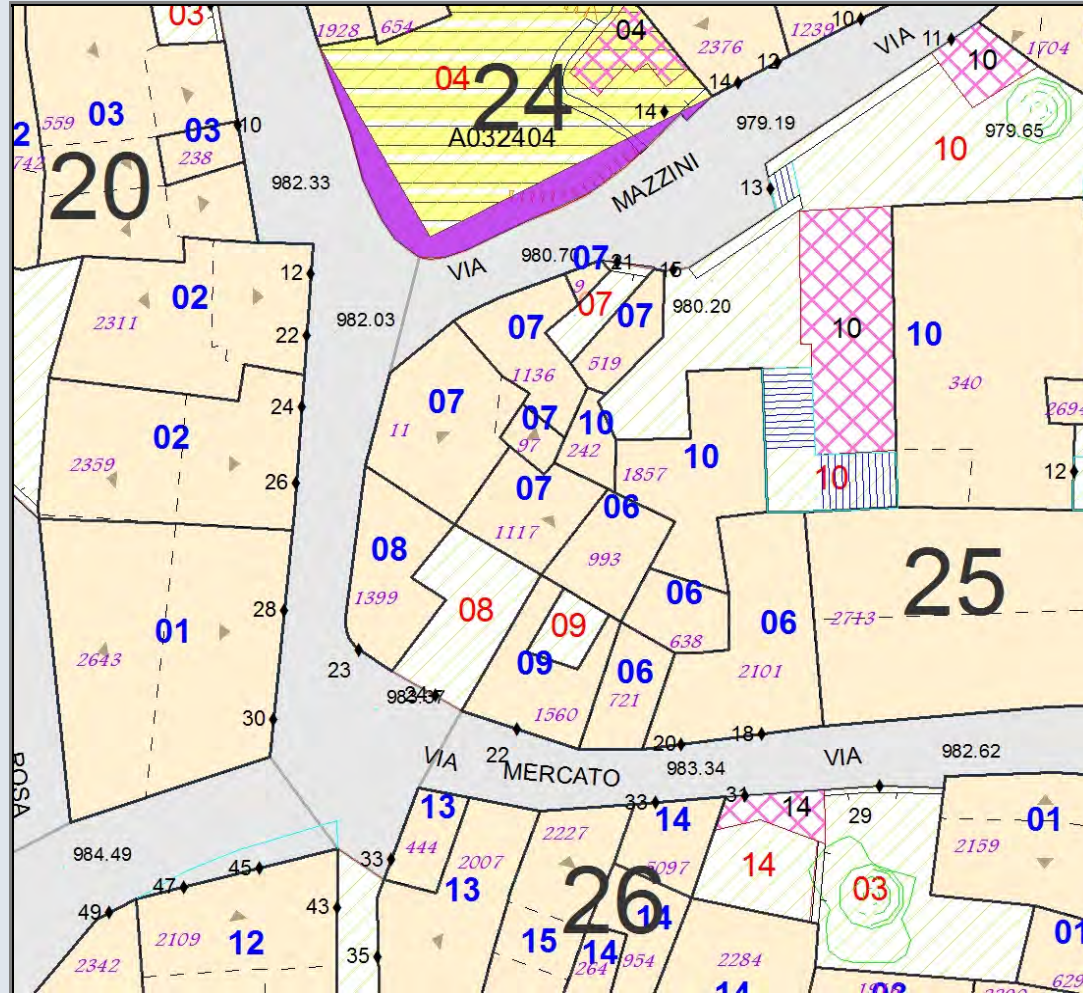
MODALITA' DI INTERVENTO-PRESCRIZIONI-VINCOLI
 Completamento tipo A.



A032508	Stato Attuale	Progetto
Superficie Coperta mq:	36,02	74,19
Pertinenza scoperta mq:	38,17	0,00
H1 Monte m:	4,70	6
H2 Valle m:	4,70	6
Superficie Totale mq:	74,19	74,19
Incremento Superficie mq:		38,17
Incremento Volume mc:		274,00
Volume Piano Terra mc:	144,08	222,57
Volume Totale mc:	171,10	445,10
Indice Fabbricazione mc/mq:	2,31	6,00
Indice Copertura mq/mq:	0,49	1,00
Sup. Residenziale:	0,00	118,38
Sup. Commerciale:	0,00	0,00
Sup. garage:	36,02	30,00
Altre Sup. non Residenziali:	0,00	0,00
Piani Monte:	1	2
Piani Valle:	1	2
Di cui Piani Seminterrati:	0	0
Di cui Piani Mansarda:	0	0
Strutture Verticali - finiture	Blocchicls	
Strutture Verticali - materiali	Latero-Cemen	
Strutture Orizzontali - materiali	Non Finito	
Infissi	Ferro	Legno
Tipo Copertura	Piana	Padiglione
Manto Copertura	Nessuno	Coppi
Colore Pareti		
Tipologia:	Contigua	Contigua
Stato Conservaz. Complessivo	Mediocre	
Dest. Uso Prevalente:	Garage	
Dest. Uso PT. Monte:	Garage	
Dest. Uso PT. Valle:	Garage	
Utilizzo	Abitato	
N. Alloggi:	0	1
N. Vani:	1	6
Altezza Vani	Adeguate	
N. Famiglie:	0	1
N. Abitanti:	0	3
Titolo:	Proprietà	
Proprietà:	Privata	
Elementi Identitari Superstiti		

COD_UE	A032508	Zona	A	CM	cm	SubZona	supiggiu	Isolato	25	Unità Edilizia	8
Mappali	Foglio Catastale			Età		1961-1975					
Via	VIA PETRARCA			n. c.	23	SPAZIO PUBBLICO					

CLASSE E TIPO U.U
B5
MOD. INTERVENTO
SOS


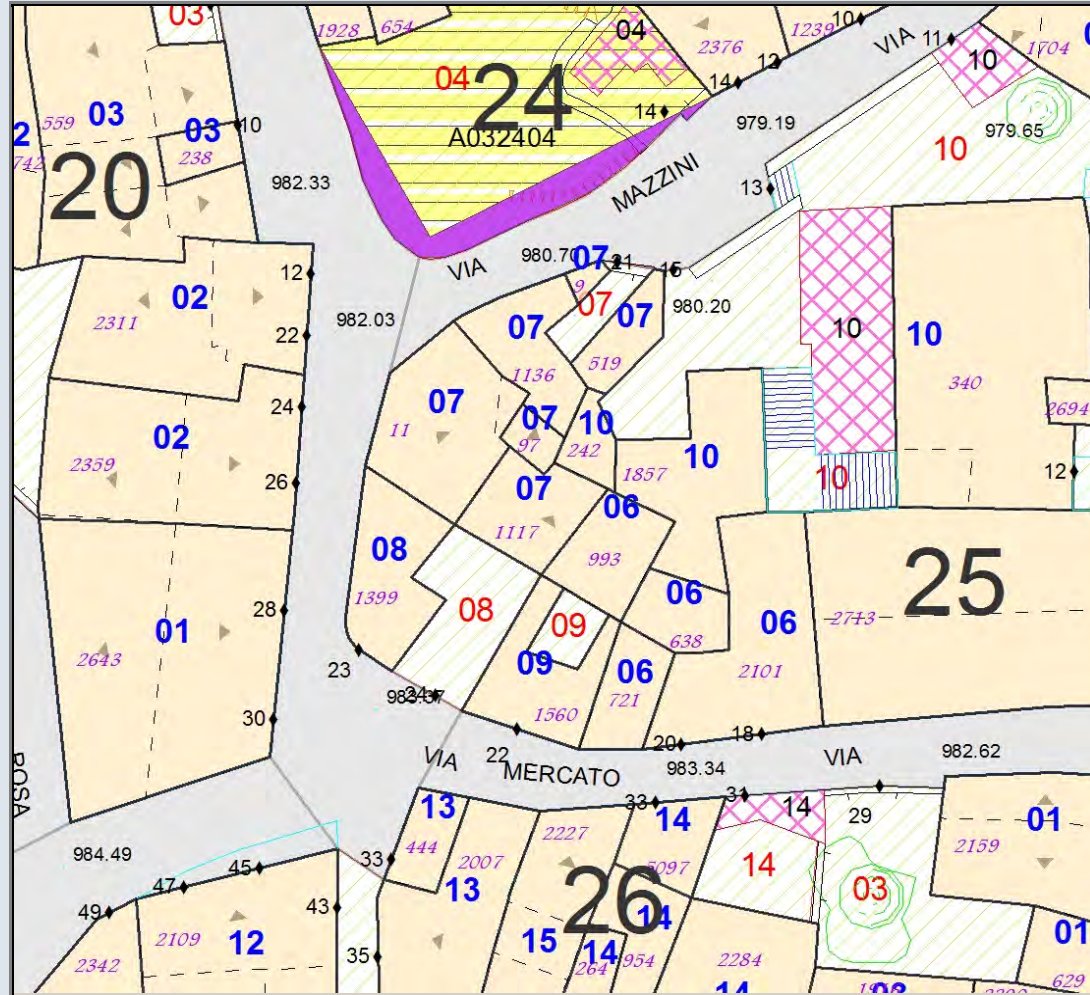


MODALITA' DI INTERVENTO-PRESCRIZIONI-VINCOLI
 Sostituzione edilizia. Costruzione di un edificio composto da piano terra e piano primo. Superficie coperta 74,00mq. Altezza massima in gronda non maggiore di 6,00 m sulla via Petrarca. Volume complessivo non maggiore di 445,00 mc. . Copertura a padiglione e manto in coppi laterizi.

A032509	Stato Attuale	Progetto
Superficie Coperta mq:	32,61	32,61
Pertinenza scoperta mq:	9,79	9,79
H1 Monte m:	3,25	6
H2 Valle m:	3,25	6
Superficie Totale mq:	42,40	42,40
Incremento Superficie mq:		0,00
Incremento Volume mc:		90,00
Volume Piano Terra mc:	97,82	97,82
Volume Totale mc:	105,97	195,97
Indice Fabbricazione mc/mq:	2,50	4,62
Indice Copertura mq/mq:	0,77	0,77
Sup. Residenziale:	32,61	72,00
Sup. Commerciale:	0,00	0,00
Sup. garage:	0,00	0,00
Altre Sup.non Residenziali:	0,00	0,00
Piani Monte:	1	2
Piani Valle:	1	2
Di cui Piani Seminterrati:	0	0
Di cui Piani Mansarda:	0	0
Strutture Verticali - finiture	Pietre	
Strutture Verticali - materiali	Legno	
Strutture Orizzontali - materiali	Intonaco	
Infissi	Legno	Legno
Tipo Copertura	Falde	Falda Doppia
Manto Copertura	Coppi	Coppi
Colore Pareti		
Tipologia:	Contigua	Contigua
Stato Conservaz.Complessivo	Mediocre	
Dest. Uso Prevalente:	Residenza	
Dest. Uso PT. Monte:	Residenza	
Dest. Uso PT. Valle:	Residenza	
Utilizzo	Abitato	
N. Alloggi:	1	1
N. Vani:	3	6
Altezza Vani	Adeguate	
N. Famiglie:	1	1
N. Abitanti:	1	2
Titolo:	Proprietà	
Proprietà:	Privata	
Elementi Identitari Superstiti	I	

COD_UE	A032509	Zona	A	CM	cm	SubZona	supiggiu	Isolato	25	Unità Edilizia	9
Mappali	Foglio Catastale			Età		1961-1975					
Via	VIA MERCATO				n. c.	22	SPAZIO PUBBLICO				

CLASSE E TIPO U.U
B5
MOD. INTERVENTO
SOS

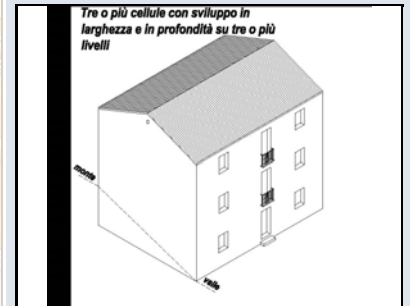
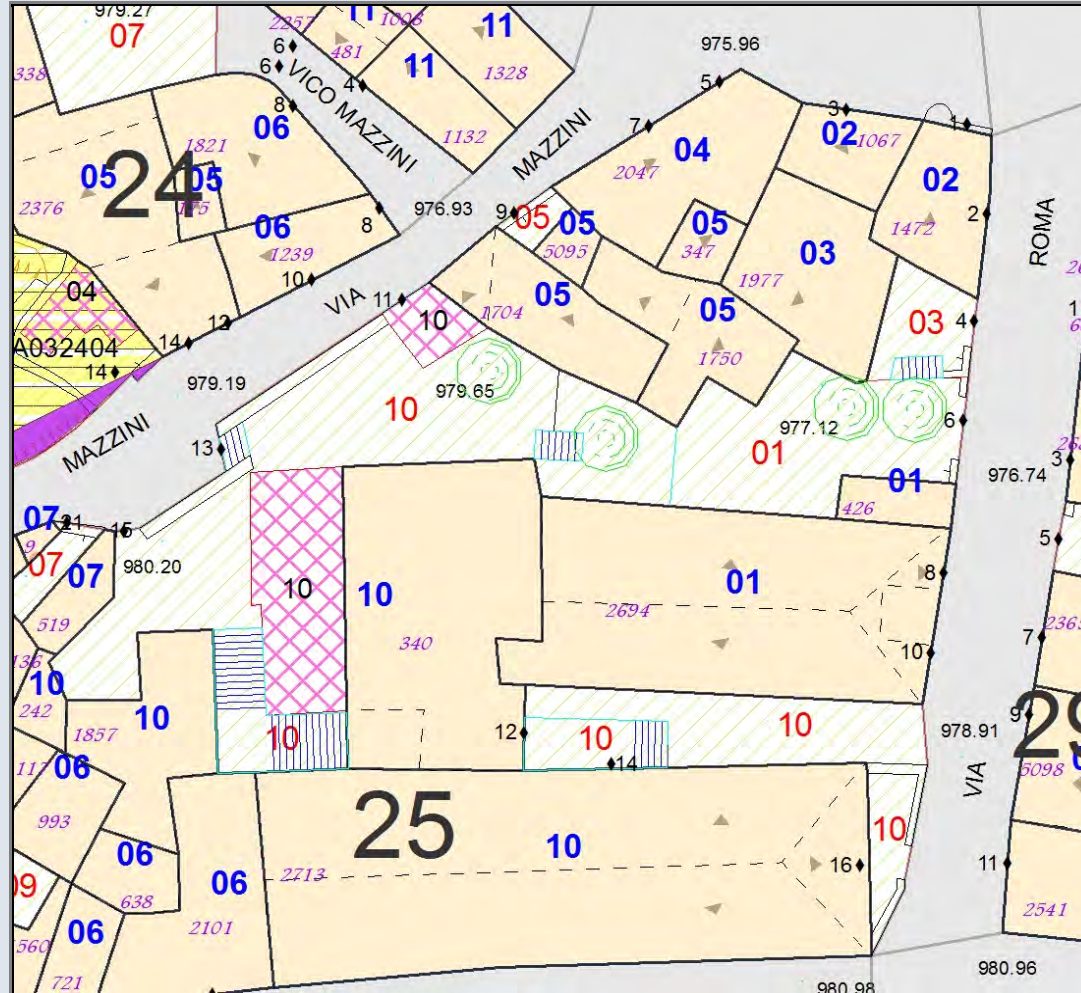


MODALITA' DI INTERVENTO-PRESCRIZIONI-VINCOLI
 Sostituzione edilizia. Costruzione di un fabbricato composto da piano terra e primo con altezza di gronda non maggiore di 6,00m sulla via Mercato e cortile interno. Superficie coperta 32,00 mq, Volume complessivo non maggiore di 195,00mc. Copertura a falda doppia e manto in coppi laterizi.

A032510	Stato Attuale	Progetto
Superficie Coperta mq:	620,76	620,76
Pertinenza scoperta mq:	296,78	296,78
H1 Monte m:	9,00	9
H2 Valle m:	9,00	9
Superficie Totale mq:	917,54	917,54
Incremento Superficie mq:		0,00
Incremento Volume mc:		0,00
Volume Piano Terra mc:	1 923,46	1 648,68
Volume Totale mc:	5 101,13	5 101,13
Indice Fabbricazione mc/mq:	5,56	5,56
Indice Copertura mq/mq:	0,68	0,68
Sup. Residenziale:	0,00	0,00
Sup. Commerciale:	1 648,68	1 648,68
Sup. garage:	0,00	0,00
Altre Sup.non Residenziali:	0,00	0,00
Piani Monte:	3	3
Piani Valle:	3	3
Di cui Piani Seminterrati:	0	0
Di cui Piani Mansarda:	0	0
Strutture Verticali - finiture	Pietre	
Strutture Verticali - materiali	Latero-Cemen	
Strutture Orizzontali - materiali	Pietra	
Infissi	Legno	
Tipo Copertura	Padiglione	
Manto Copertura	Coppi	
Colore Pareti		
Tipologia:	Corte	Corte
Stato Conservaz. Complessivo	Buono	
Dest. Uso Prevalente:	Commercio-Ar	
Dest. Uso PT. Monte:	Commercio-Ar	
Dest. Uso PT. Valle:	Commercio-Ar	
Utilizzo	Abitato	
N. Alloggi:	0	0
N. Vani:	45	45
Altezza Vani	Adeguate	
N. Famiglie:	0	0
N. Abitanti:	0	0
Titolo:	Proprietà	
Proprietà:	Privata	
Elementi Identitari Superstiti	I	I

COD_UE	A032510	Zona	A	CM	cm	SubZona	supiggiu	Isolato	25	Unità Edilizia	10
Mappali	Foglio Catastale			Età		1931 - 1950					
Via	VIA MAZZINI				n. c.	13-15		SPAZIO PUBBLICO			
Via	VIA ROMA				n. c.	12-16					

CLASSE E TIPO U.U
A3
MOD. INTERVENTO
RER

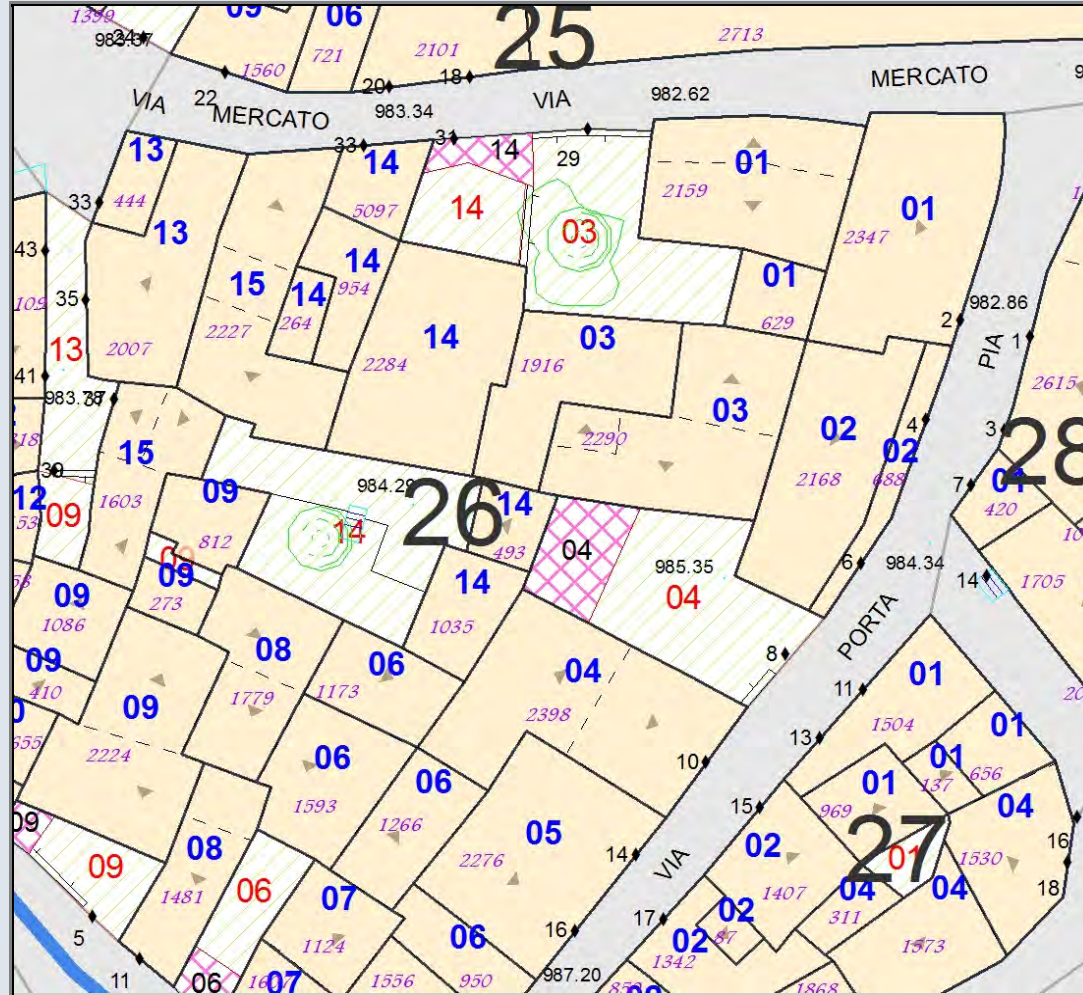


MODALITA' DI INTERVENTO-PRESCRIZIONI-VINCOLI
 Restauro e ristrutturazione.

A032601	Stato Attuale	Progetto
Superficie Coperta mq:	184,67	184,67
Pertinenza scoperta mq:	0,00	0,00
H1 Monte m:	6,40	6,4
H2 Valle m:	6,40	6,4
Superficie Totale mq:	184,67	184,67
Incremento Superficie mq:		0,00
Incremento Volume mc:		0,00
Volume Piano Terra mc:	517,08	554,01
Volume Totale mc:	1 054,80	1 054,80
Indice Fabbricazione mc/mq:	5,71	5,71
Indice Copertura mq/mq:	1,00	1,00
Sup. Residenziale:	185,34	185,34
Sup. Commerciale:	0,00	0,00
Sup. garage:	0,00	0,00
Altre Sup.non Residenziali:	184,00	184,00
Piani Monte:	2	2
Piani Valle:	2	2
Di cui Piani Seminterrati:	0	0
Di cui Piani Mansarda:	0	0
Strutture Verticali - finiture	Pietre	
Strutture Verticali - materiali	Legno	
Strutture Orizzontali - materiali	Intonaco	
Infissi	Legno	
Tipo Copertura	Falde	
Manto Copertura	Coppi	
Colore Pareti		
Tipologia:	Contigua	Contigua
Stato Conservaz.Complexivo	Scarso	
Dest. Uso Prevalente:	Residenza	
Dest. Uso PT. Monte:	Residenza	
Dest. Uso PT. Valle:	Deposito-Mag	
Utilizzo	Disabitato	
N. Alloggi:	0	0
N. Vani:	10	10
Altezza Vani	Adeguate	
N. Famiglie:	0	0
N. Abitanti:	0	0
Titolo:	Proprietà	
Proprietà:	Privata	
Elementi Identitari Superstiti	I	I

COD_UE	A032601	Zona	A	CM	cm	SubZona	supiggiu	Isolato	26	Unità Edilizia	1
Mappali	Foglio Catastale			Età		< 1900					
Via	VIA MERCATO					n. c.	SPAZIO PUBBLICO				
Via	VIA PORTA PIA					n. c.	2				

CLASSE E TIPO U.U
A2
MOD. INTERVENTO
RET

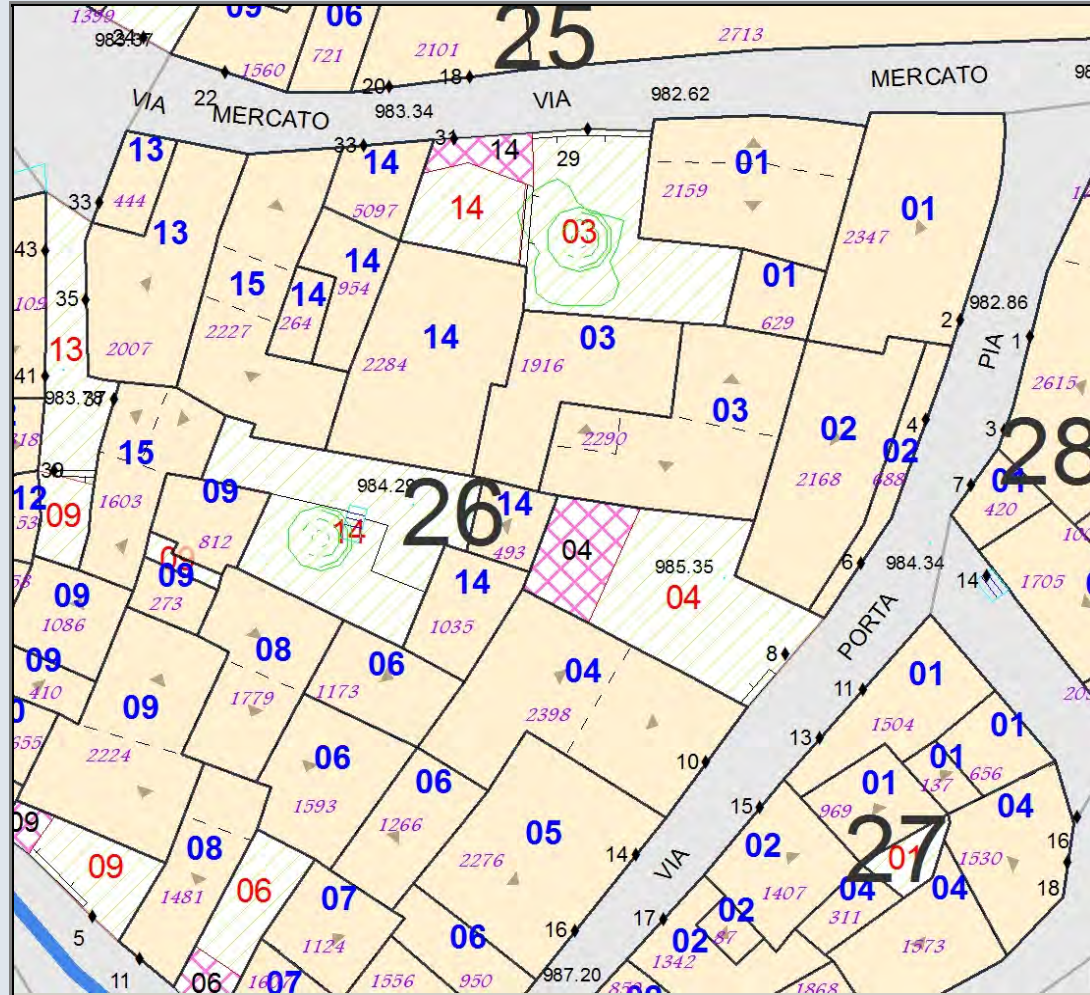


MODALITA' DI INTERVENTO-PRESCRIZIONI-VINCOLI
 Restauro con vincolo tipologico.

A032602	Stato Attuale	Progetto
Superficie Coperta mq:	93,57	93,57
Pertinenza scoperta mq:	0,00	0,00
H1 Monte m:	10,30	10,3
H2 Valle m:	10,30	10,3
Superficie Totale mq:	93,57	93,57
Incremento Superficie mq:		0,00
Incremento Volume mc:		0,00
Volume Piano Terra mc:	280,72	280,72
Volume Totale mc:	945,04	945,04
Indice Fabbricazione mc/mq:	10,10	10,10
Indice Copertura mq/mq:	1,00	1,00
Sup. Residenziale:	187,15	187,15
Sup. Commerciale:	93,57	93,57
Sup. garage:	0,00	0,00
Altre Sup.non Residenziali:	0,00	0,00
Piani Monte:	3	3
Piani Valle:	3	3
Di cui Piani Seminterrati:	0	0
Di cui Piani Mansarda:	0	0
Strutture Verticali - finiture	Blocchicls	
Strutture Verticali - materiali	Latero-Cemen	
Strutture Orizzontali - materiali	Tinteggiatura	
Infissi	Legno	
Tipo Copertura	Falda Unica	
Manto Copertura	Coppi	
Colore Pareti		
Tipologia:	Contigua	Contigua
Stato Conservaz. Complessivo	Buono	
Dest. Uso Prevalente:	Residenza	
Dest. Uso PT. Monte:	Commercio-Ar	
Dest. Uso PT. Valle:	Commercio-Ar	
Utilizzo	Abitato	
N. Alloggi:	1	1
N. Vani:	12	12
Altezza Vani	Adeguata	
N. Famiglie:	1	1
N. Abitanti:	2	2
Titolo:	Proprietà	
Proprietà:	Privata	
Elementi Identitari Superstiti		

COD_UE	A032602	Zona	A	CM	cm	SubZona	supiggiu	Isolato	26	Unità Edilizia	2
Mappali	Foglio Catastale			Età		1961-1975					
Via	VIA PORTA PIA				n. c.	4-6		SPAZIO PUBBLICO			

CLASSE E TIPO U.U
B2a
MOD. INTERVENTO
COA

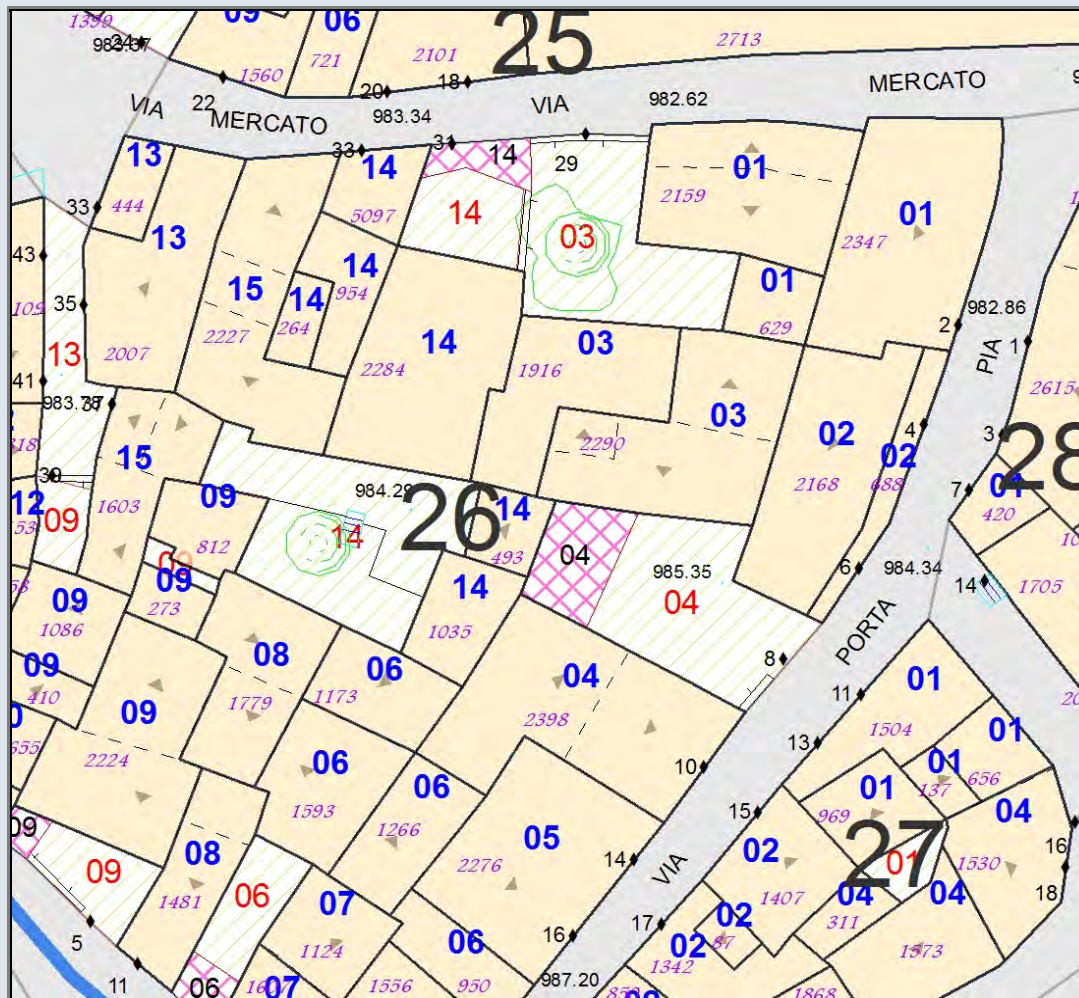


MODALITA' DI INTERVENTO-PRESCRIZIONI-VINCOLI
 Completamento tipo A.

A032603	Stato Attuale	Progetto
Superficie Coperta mq:	144,38	144,38
Pertinenza scoperta mq:	79,13	79,13
H1 Monte m:	6,90	6,9
H2 Valle m:	6,90	6,9
Superficie Totale mq:	223,51	223,51
Incremento Superficie mq:		0,00
Incremento Volume mc:		0,00
Volume Piano Terra mc:	433,15	433,15
Volume Totale mc:	1 043,76	1 043,76
Indice Fabbricazione mc/mq:	4,67	4,67
Indice Copertura mq/mq:	0,65	0,65
Sup. Residenziale:	264,77	264,77
Sup. Commerciale:	0,00	0,00
Sup. garage:	0,00	0,00
Altre Sup.non Residenziali:	24,00	24,00
Piani Monte:	2	2
Piani Valle:	2	2
Di cui Piani Seminterrati:	0	0
Di cui Piani Mansarda:	0	0
Strutture Verticali - finiture	Pietre	
Strutture Verticali - materiali	Latero-Cemen	
Strutture Orizzontali - materiali	Intonaco	
Infissi	Legno	
Tipo Copertura	Mista	
Manto Copertura	Coppi	
Colore Pareti		
Tipologia:	Corte	Corte
Stato Conservaz.Complessivo	Mediocre	
Dest. Uso Prevalente:	Residenza	
Dest. Uso PT. Monte:	Residenza	
Dest. Uso PT. Valle:	Residenza	
Utilizzo	Abitato	
N. Alloggi:	1	1
N. Vani:	12	12
Altezza Vani	Adeguate	
N. Famiglie:	1	1
N. Abitanti:	2	2
Titolo:	Proprietà	
Proprietà:	Privata	
Elementi Identitari Superstiti		

COD_UE	A032603	Zona	A	CM	cm	SubZona	supiggiu	Isolato	26	Unità Edilizia	3
Mappali	Foglio Catastale			Età		< 1900					
Via	VIA MERCATO				n. c.	29	SPAZIO PUBBLICO				

CLASSE E TIPO U.U
A3
MOD. INTERVENTO
RER

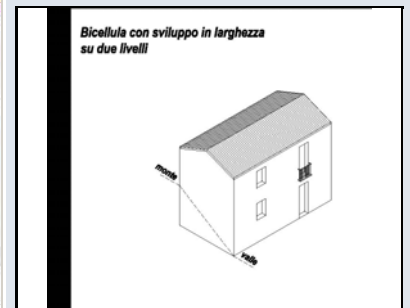
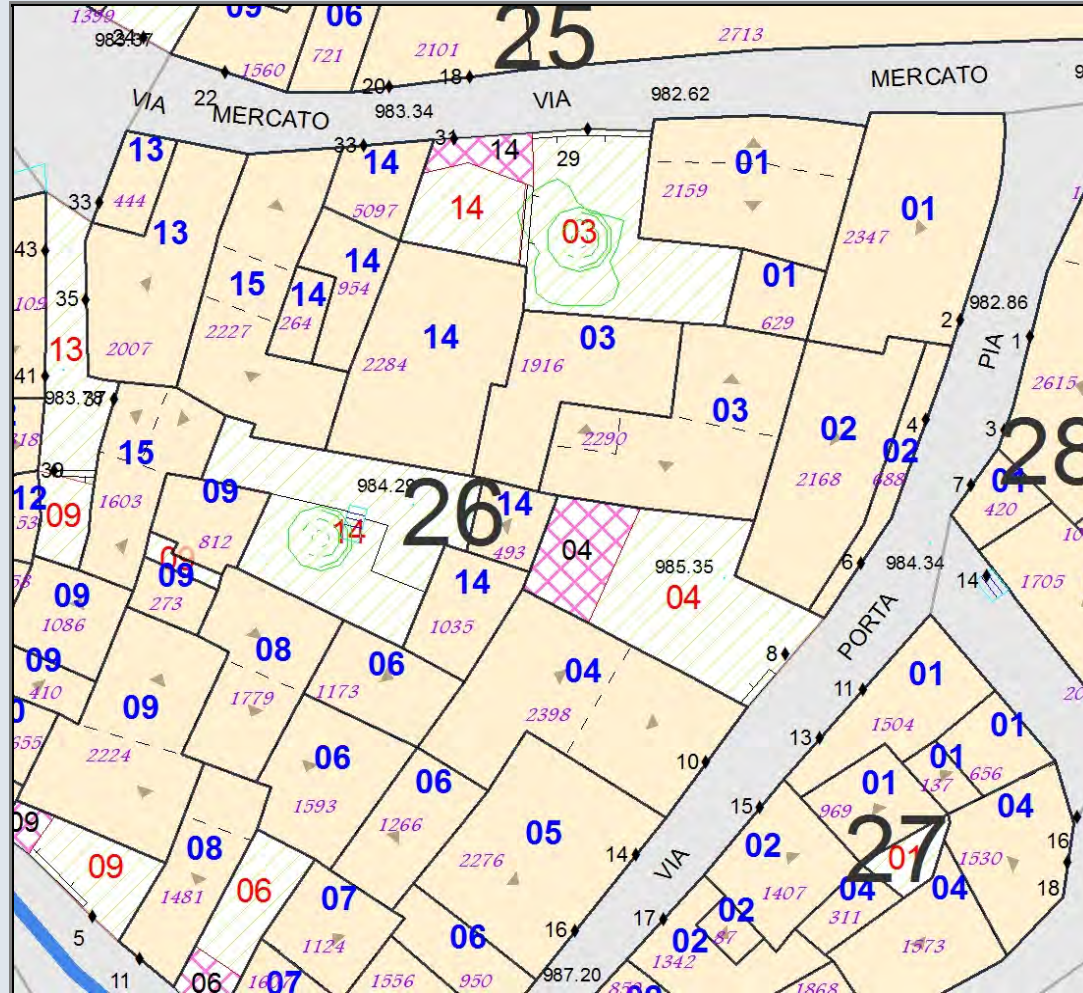


MODALITA' DI INTERVENTO-PRESCRIZIONI-VINCOLI
Restauro e ristrutturazione

A032604	Stato Attuale	Progetto
Superficie Coperta mq:	126,20	126,20
Pertinenza scoperta mq:	70,99	70,99
H1 Monte m:	3,75	3,75
H2 Valle m:	3,75	3,75
Superficie Totale mq:	197,19	197,19
Incremento Superficie mq:		0,00
Incremento Volume mc:		0,00
Volume Piano Terra mc:	286,73	307,21
Volume Totale mc:	384,01	384,01
Indice Fabbricazione mc/mq:	1,95	1,95
Indice Copertura mq/mq:	0,64	0,64
Sup. Residenziale:	0,00	0,00
Sup. Commerciale:	0,00	0,00
Sup. garage:	0,00	0,00
Altre Sup.non Residenziali:	102,40	102,40
Piani Monte:	1	1
Piani Valle:	1	1
Di cui Piani Seminterrati:		
Di cui Piani Mansarda:		
Strutture Verticali - finiture	Pietre	
Strutture Verticali - materiali	Legno	
Strutture Orizzontali - materiali	Intonaco	
Infissi	Legno	
Tipo Copertura	Falde	
Manto Copertura	Coppi	
Colore Pareti		
Tipologia:	Corte	Corte
Stato Conservaz. Complessivo	Rudere	
Dest. Uso Prevalente:	Deposito-Mag	
Dest. Uso PT. Monte:	Deposito-Mag	
Dest. Uso PT. Valle:	Deposito-Mag	
Utilizzo	Saltuario	
N. Alloggi:	0	0
N. Vani:	5	5
Altezza Vani	Inadeguata	
N. Famiglie:	0	0
N. Abitanti:	0	0
Titolo:	Proprietà	
Proprietà:	Privata	
Elementi Identitari Superstiti	I	I

COD_UE	A032604	Zona	A	CM	cm	SubZona	supiggiu	Isolato	26	Unità Edilizia	4
Mappali	Foglio Catastale			Età		< 1900					
Via	VIA PORTA PIA				n. c.	10	SPAZIO PUBBLICO				

CLASSE E TIPO U.U
A3
MOD. INTERVENTO
RER



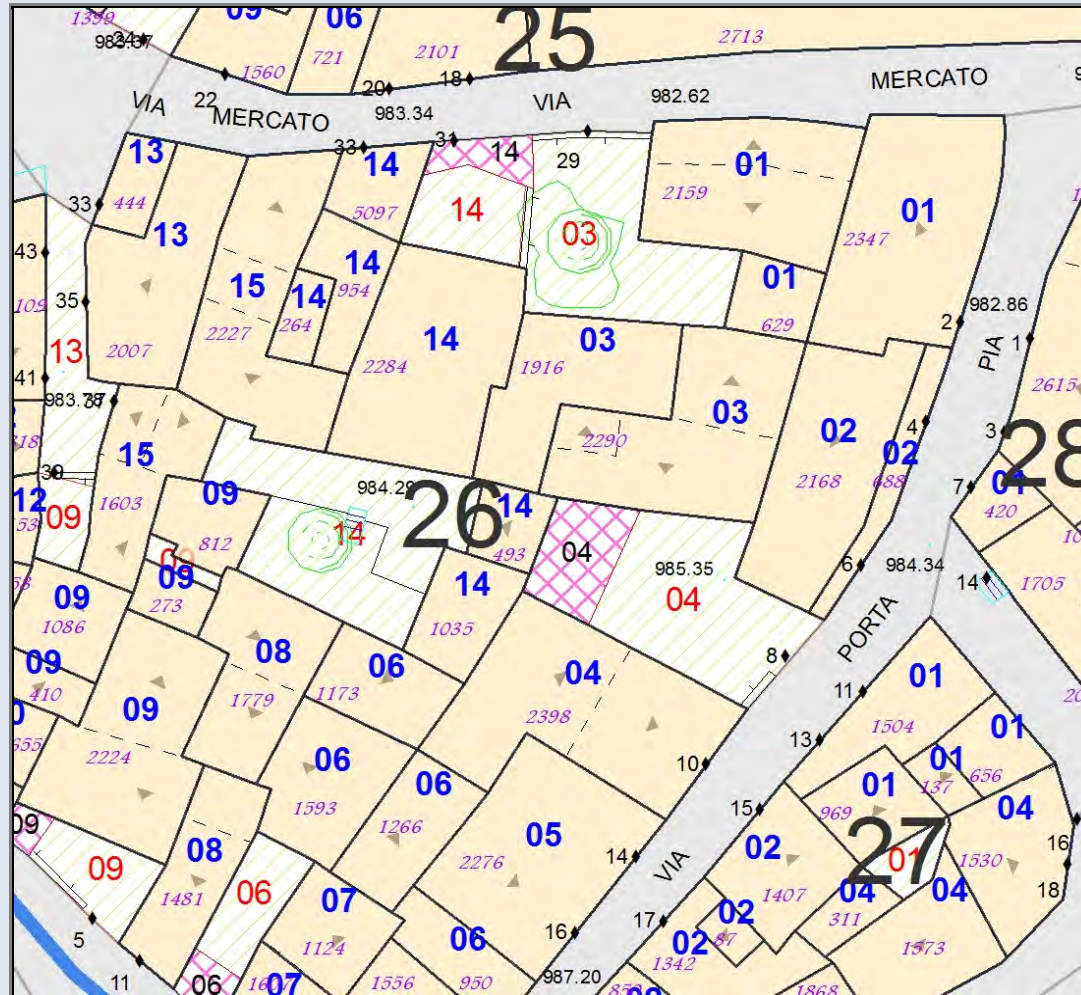
MODALITA' DI INTERVENTO-PRESCRIZIONI-VINCOLI

Restauro e ristrutturazione.

A032605	Stato Attuale	Progetto
Superficie Coperta mq:	84,96	84,96
Pertinenza scoperta mq:	0,00	0,00
H1 Monte m:	8,30	8,3
H2 Valle m:	8,30	8,3
Superficie Totale mq:	84,96	84,96
Incremento Superficie mq:		0,00
Incremento Volume mc:		0,00
Volume Piano Terra mc:	254,89	254,89
Volume Totale mc:	688,20	688,20
Indice Fabbricazione mc/mq:	8,10	8,10
Indice Copertura mq/mq:	1,00	1,00
Sup. Residenziale:	222,89	222,89
Sup. Commerciale:	0,00	0,00
Sup. garage:	20,00	20,00
Altre Sup.non Residenziali:	12,00	12,00
Piani Monte:	3	3
Piani Valle:	3	3
Di cui Piani Seminterrati:	0	0
Di cui Piani Mansarda:	0	0
Strutture Verticali - finiture	Blocchicls	
Strutture Verticali - materiali	Latero-Cemen	
Strutture Orizzontali - materiali	Tinteggiatura	
Infissi	Legno	
Tipo Copertura	Falda Unica	
Manto Copertura	Coppi	
Colore Pareti		
Tipologia:	Contigua	Contigua
Stato Conservaz.Complessivo	Buono	
Dest. Uso Prevalente:	Residenza	
Dest. Uso PT. Monte:	Residenza	
Dest. Uso PT. Valle:	Residenza	
Utilizzo	Abitato	
N. Alloggi:	1	1
N. Vani:	10	10
Altezza Vani	Adeguate	
N. Famiglie:	1	1
N. Abitanti:	3	3
Titolo:	Proprietà	
Proprietà:	Privata	
Elementi Identitari Superstiti		

COD_UE	A032605	Zona	A	CM	cm	SubZona	supiggiu	Isolato	26	Unità Edilizia	5
Mappali	Foglio Catastale			Età		> 1975					
Via	VIA PORTA PIA			n. c.		14-16		SPAZIO PUBBLICO			

CLASSE E TIPO U.U
B2a
MOD. INTERVENTO
COA

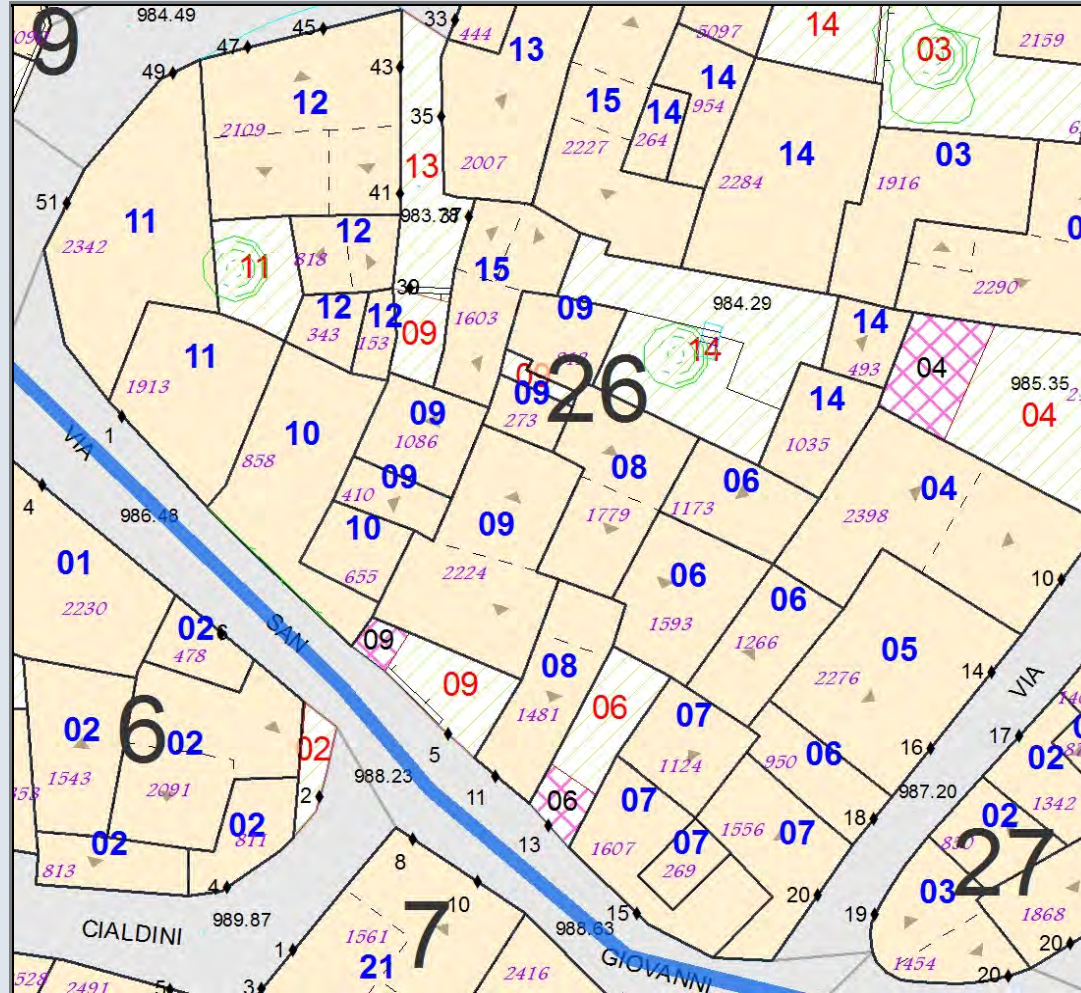


MODALITA' DI INTERVENTO-PRESCRIZIONI-VINCOLI
 Completamento tipo A.

A032606	Stato Attuale	Progetto
Superficie Coperta mq:	136,96	136,96
Pertinenza scoperta mq:	21,63	21,63
H1 Monte m:	5,80	5,8
H2 Valle m:	7,20	7,2
Superficie Totale mq:	158,59	158,59
Incremento Superficie mq:		0,00
Incremento Volume mc:		0,00
Volume Piano Terra mc:	386,87	386,87
Volume Totale mc:	978,90	978,90
Indice Fabbricazione mc/mq:	6,17	6,17
Indice Copertura mq/mq:	0,86	0,86
Sup. Residenziale:	237,91	237,91
Sup. Commerciale:	0,00	0,00
Sup. garage:	0,00	0,00
Altre Sup.non Residenziali:	20,00	20,00
Piani Monte:	2	2
Piani Valle:	2	2
Di cui Piani Seminterrati:	0	0
Di cui Piani Mansarda:	0	0
Strutture Verticali - finiture	Blocchicls	
Strutture Verticali - materiali	Latero-Cemen	
Strutture Orizzontali - materiali	Tinteggiatura	
Infissi	Misto	
Tipo Copertura	Falde	
Manto Copertura	Coppi	
Colore Pareti		
Tipologia:	Corte	Corte
Stato Conservaz.Complexivo	Sufficiente	
Dest. Uso Prevalente:	Residenza	
Dest. Uso PT. Monte:	Residenza	
Dest. Uso PT. Valle:	Residenza	
Utilizzo	Abitato	
N. Alloggi:	1	1
N. Vani:	12	12
Altezza Vani	Adeguata	
N. Famiglie:	1	1
N. Abitanti:	4	4
Titolo:	Proprietà	
Proprietà:	Privata	
Elementi Identitari Superstiti		

COD_UE	A032606	Zona	A	CM	cm	SubZona	supiggiu	Isolato	26	Unità Edilizia	6
Mappali	Foglio Catastale			Età		1951 - 1960					
Via				n. c.		SPAZIO PUBBLICO					

CLASSE E TIPO U.U
B2b
MOD. INTERVENTO
COA



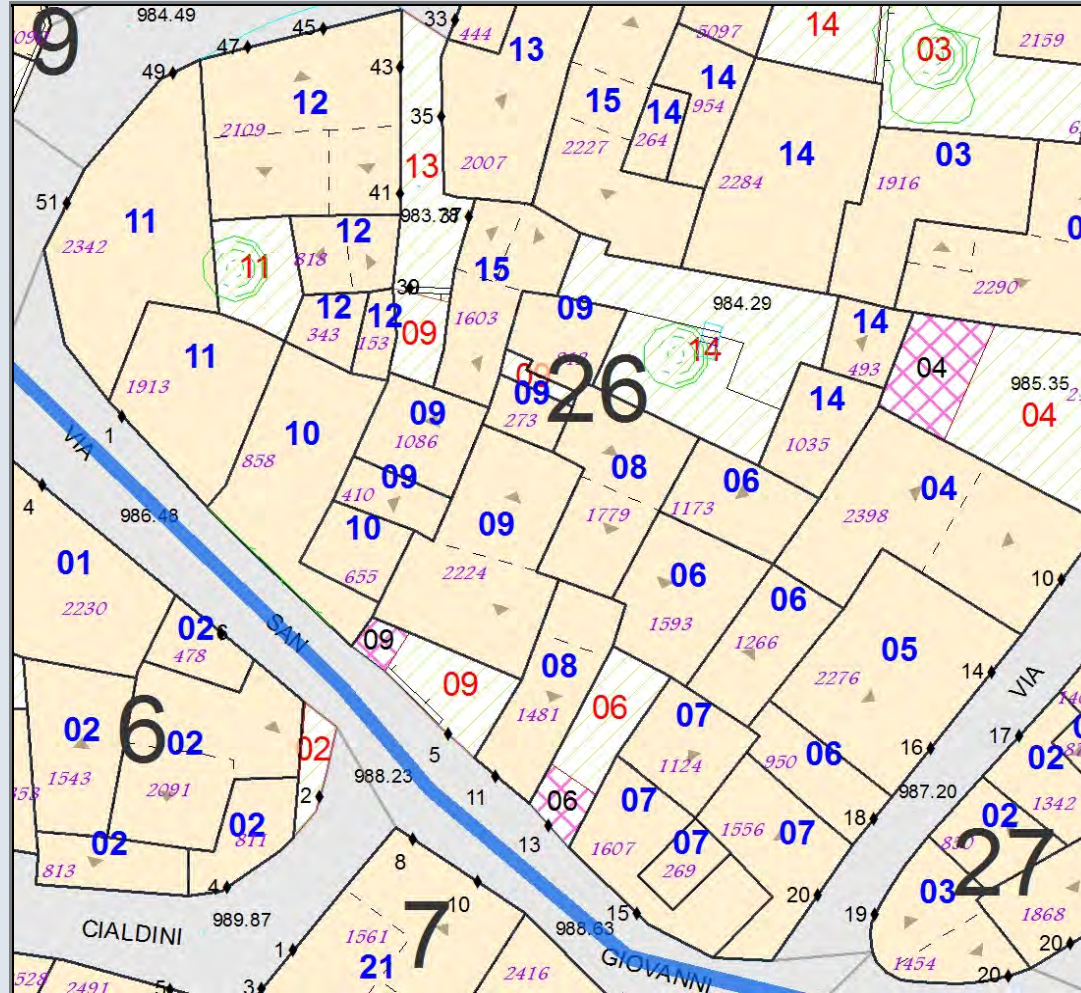
MODALITA' DI INTERVENTO-PRESCRIZIONI-VINCOLI
 Completamento di tipo A. Completamento intonaci e tinteggiature esterne.



A032607	Stato Attuale	Progetto
Superficie Coperta mq:	124,99	124,99
Pertinenza scoperta mq:	0,00	0,00
H1 Monte m:	7,80	7,8
H2 Valle m:	7,80	7,8
Superficie Totale mq:	124,99	124,99
Incremento Superficie mq:		0,00
Incremento Volume mc:		0,00
Volume Piano Terra mc:	374,97	374,97
Volume Totale mc:	1 069,10	1 069,10
Indice Fabbricazione mc/mq:	8,55	8,55
Indice Copertura mq/mq:	1,00	1,00
Sup. Residenziale:	326,97	326,97
Sup. Commerciale:	0,00	0,00
Sup. garage:	0,00	0,00
Altre Sup.non Residenziali:	48,00	48,00
Piani Monte:	3	3
Piani Valle:	3	3
Di cui Piani Seminterrati:	0	0
Di cui Piani Mansarda:	0	0
Strutture Verticali - finiture	Pietre	
Strutture Verticali - materiali	Latero-Cemen	
Strutture Orizzontali - materiali	Tinteggiatura	
Infissi	Legno	
Tipo Copertura	Mista	
Manto Copertura	Misto	
Colore Pareti		
Tipologia:	Contigua	Contigua
Stato Conservaz. Complessivo	Sufficiente	
Dest. Uso Prevalente:	Residenza	
Dest. Uso PT. Monte:	Residenza	
Dest. Uso PT. Valle:	Residenza	
Utilizzo	Disabitato	
N. Alloggi:	1	1
N. Vani:	15	15
Altezza Vani	Adeguate	
N. Famiglie:	0	0
N. Abitanti:	0	0
Titolo:	Proprietà	
Proprietà:	Privata	
Elementi Identitari Superstiti		

COD_UE	A032607	Zona	A	CM	cm	SubZona	supiggiu	Isolato	26	Unità Edilizia	7
Mappali	Foglio Catastale			Età		1951 - 1960					
Via	VIA SAN GIOVANNI					n. c.	15	SPAZIO PUBBLICO			
Via	VIA PORTA PIA					n. c.	20				

CLASSE E TIPO U.U
B2b
MOD. INTERVENTO
COA

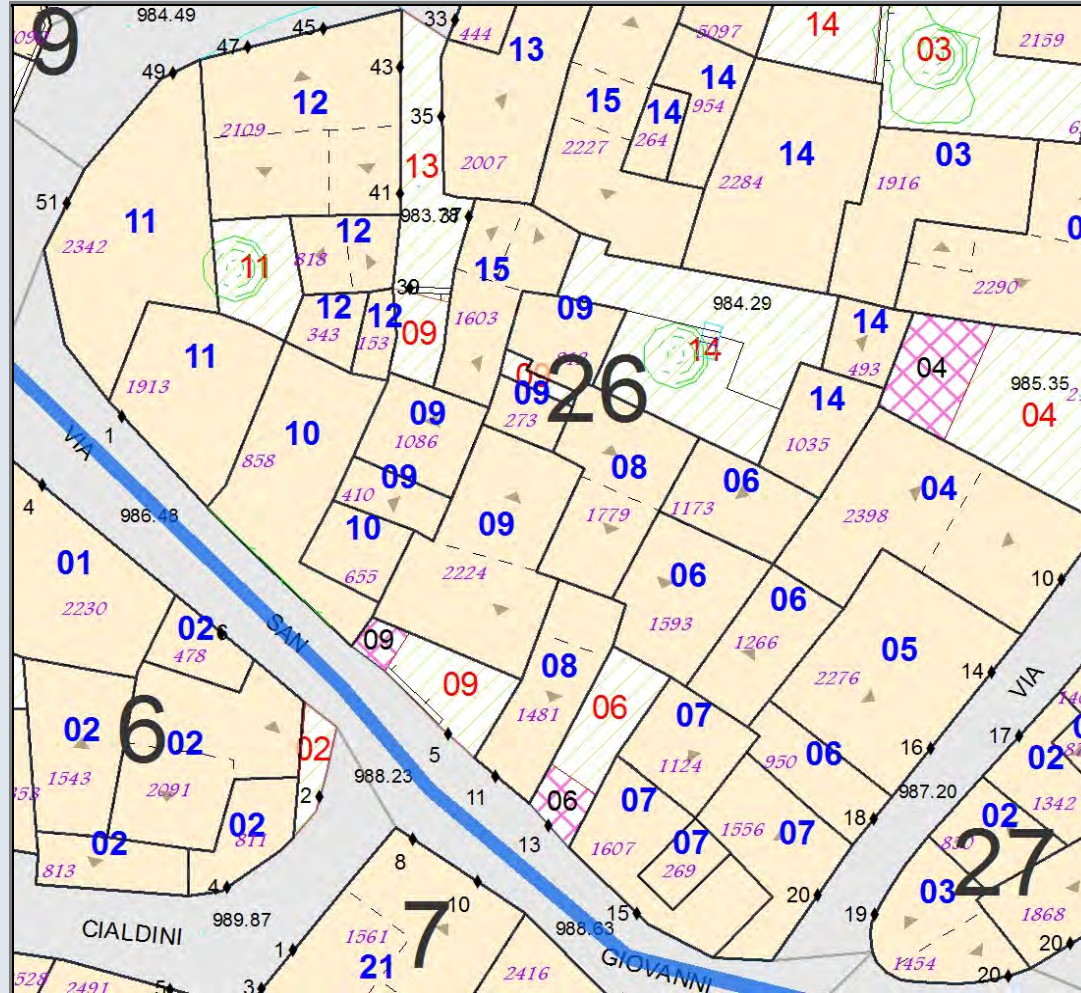


MODALITA' DI INTERVENTO-PRESCRIZIONI-VINCOLI
 Completamento tipo A.

A032608	Stato Attuale	Progetto
Superficie Coperta mq:	90,95	90,95
Pertinenza scoperta mq:	0,00	0,00
H1 Monte m:	3,35	3,35
H2 Valle m:	3,35	3,35
Superficie Totale mq:	90,95	90,95
Incremento Superficie mq:		0,00
Incremento Volume mc:		0,00
Volume Piano Terra mc:	304,68	272,85
Volume Totale mc:	466,22	466,22
Indice Fabbricazione mc/mq:	5,13	5,13
Indice Copertura mq/mq:	1,00	1,00
Sup. Residenziale:	0,00	0,00
Sup. Commerciale:	0,00	0,00
Sup. garage:	90,95	90,95
Altre Sup.non Residenziali:	0,00	0,00
Piani Monte:	1	1
Piani Valle:	1	1
Di cui Piani Seminterrati:	0	0
Di cui Piani Mansarda:	0	0
Strutture Verticali - finiture	Blocchicls	
Strutture Verticali - materiali	Latero-Cemen	
Strutture Orizzontali - materiali	Intonaco	
Infissi	Ferro	
Tipo Copertura	Falde	
Manto Copertura	Eternit	
Colore Pareti		
Tipologia:	Contigua	Contigua
Stato Conservaz. Complessivo	Sufficiente	
Dest. Uso Prevalente:	Garage	
Dest. Uso PT. Monte:	Garage-Depos	
Dest. Uso PT. Valle:	Garage-Depos	
Utilizzo	Abitato	
N. Alloggi:	0	0
N. Vani:	3	3
Altezza Vani	Adeguate	
N. Famiglie:	0	0
N. Abitanti:	0	0
Titolo:	Proprietà	
Proprietà:	Privata	
Elementi Identitari Superstiti		

COD_UE	A032608	Zona	A	CM	cm	SubZona	supiggiu	Isolato	26	Unità Edilizia	8
Mappali	Foglio Catastale			Età		1961-1975					
Via	VIA SAN GIOVANNI				n. c.	11	SPAZIO PUBBLICO				

CLASSE E TIPO U.U
B2b
MOD. INTERVENTO
COA

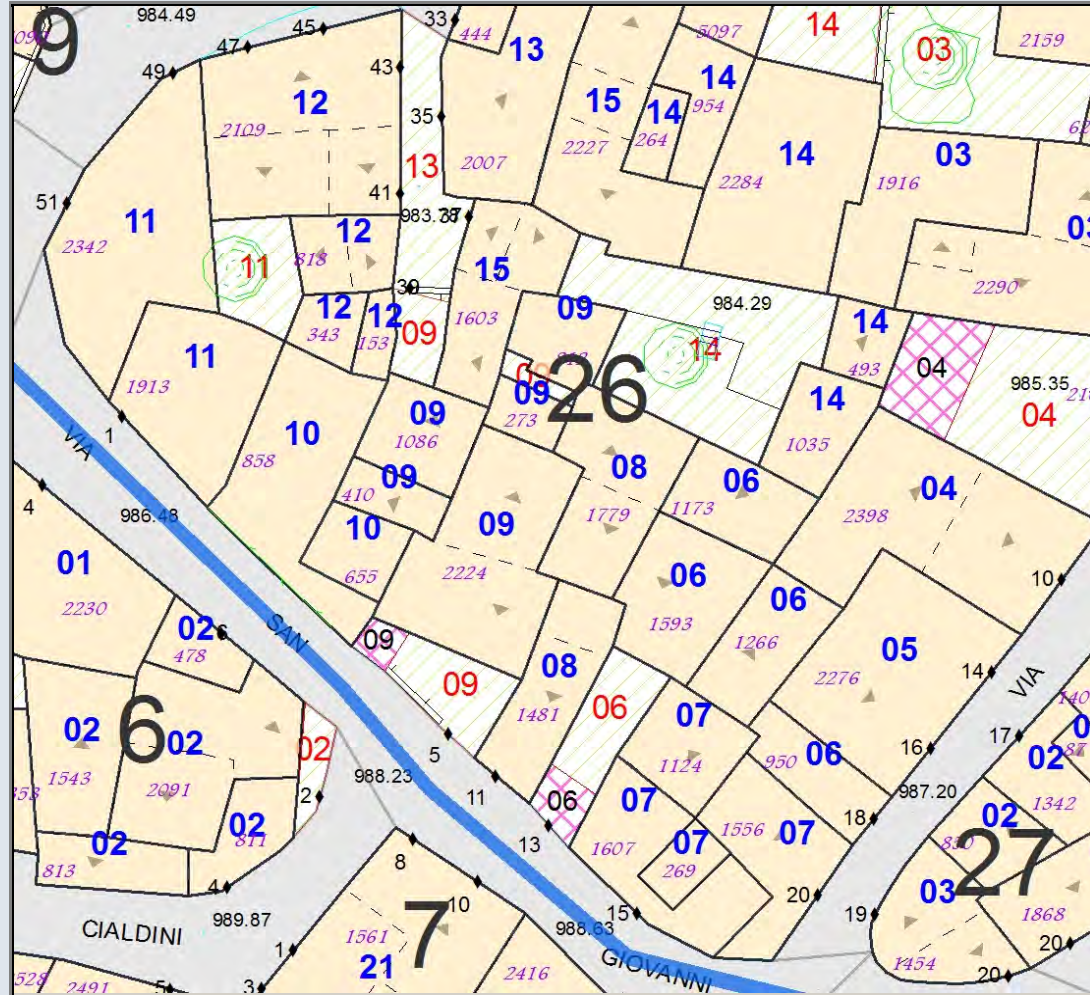


MODALITA' DI INTERVENTO-PRESCRIZIONI-VINCOLI
 Completamento tipo A. Sostituzione manto di copertura in i eternit con coppi laterizi.

A032609	Stato Attuale	Progetto
Superficie Coperta mq:	156,20	156,20
Pertinenza scoperta mq:	38,63	38,63
H1 Monte m:	7,25	7,25
H2 Valle m:	7,25	7,25
Superficie Totale mq:	194,83	194,83
Incremento Superficie mq:		0,00
Incremento Volume mc:		0,00
Volume Piano Terra mc:	424,79	455,14
Volume Totale mc:	857,98	857,98
Indice Fabbricazione mc/mq:	4,40	4,40
Indice Copertura mq/mq:	0,80	0,80
Sup. Residenziale:	255,42	255,42
Sup. Commerciale:	0,00	0,00
Sup. garage:	48,00	48,00
Altre Sup.non Residenziali:	0,00	0,00
Piani Monte:	2	2
Piani Valle:	2	2
Di cui Piani Seminterrati:	0	0
Di cui Piani Mansarda:	0	0
Strutture Verticali - finiture	Blocchicls	
Strutture Verticali - materiali	Latero-Cemen	
Strutture Orizzontali - materiali	Tinteggiatura	
Infissi	Legno	
Tipo Copertura	Falde	
Manto Copertura	Coppi	
Colore Pareti		
Tipologia:	Corte	Corte
Stato Conservaz.Complessivo	Sufficiente	
Dest. Uso Prevalente:	Residenza	
Dest. Uso PT. Monte:	Residenza	
Dest. Uso PT. Valle:	Residenza	
Utilizzo	Disabitato	
N. Alloggi:	2	2
N. Vani:	12	12
Altezza Vani	Adeguate	
N. Famiglie:	0	0
N. Abitanti:	0	0
Titolo:	Proprietà	
Proprietà:	Privata	
Elementi Identitari Superstiti		

COD_UE	A032609	Zona	A	CM	cm	SubZona	supiggio	Isolato	26	Unità Edilizia	9
Mappali	Foglio Catastale			Età		> 1975					
Via	VIA SAN GIOVANNI				n. c.	5	SPAZIO PUBBLICO				

CLASSE E TIPO U.U
B2b
MOD. INTERVENTO
COA

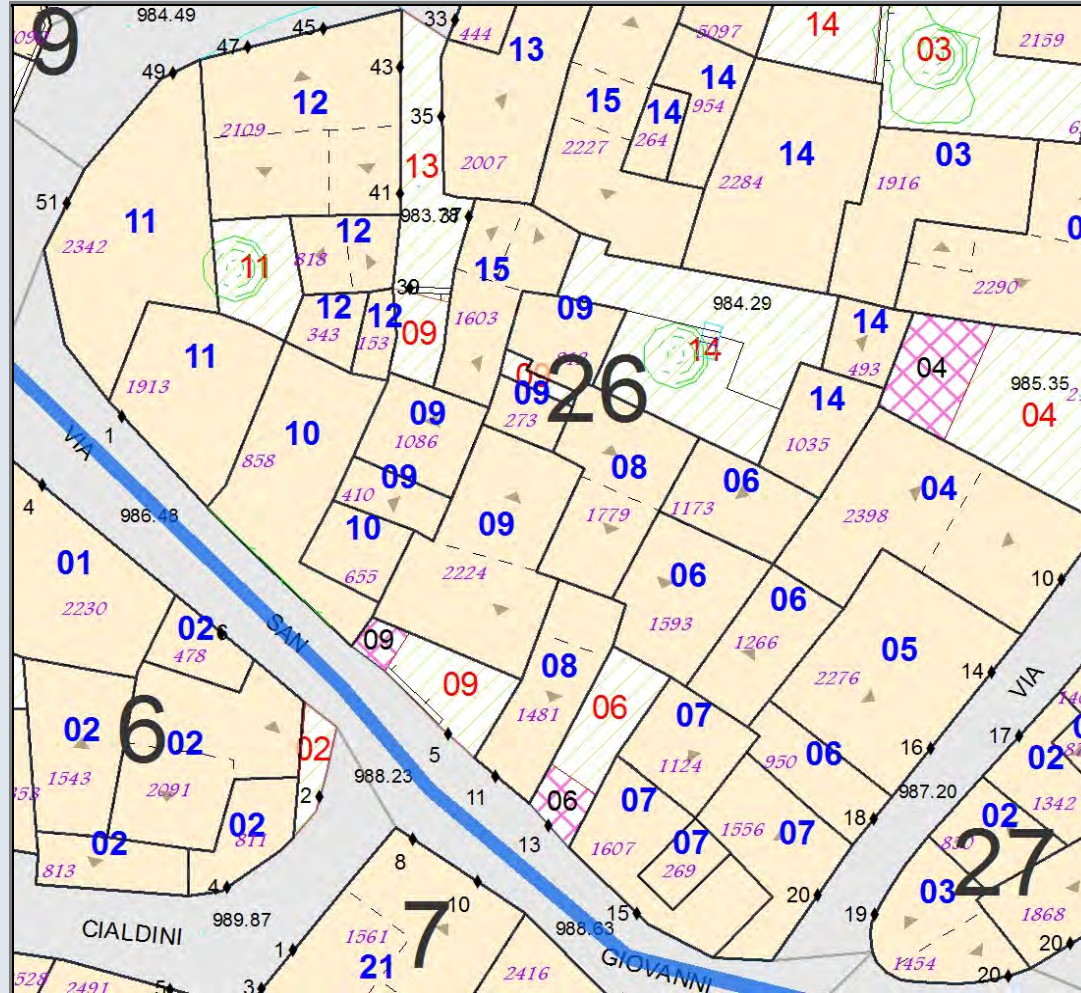


MODALITA' DI INTERVENTO-PRESCRIZIONI-VINCOLI
 Completamento tipo A.

A032610	Stato Attuale	Progetto
Superficie Coperta mq:	86,32	86,32
Pertinenza scoperta mq:	0,00	0,00
H1 Monte m:	0,00	6
H2 Valle m:	0,00	6
Superficie Totale mq:	86,32	86,32
Incremento Superficie mq:		0,00
Incremento Volume mc:		-18,00
Volume Piano Terra mc:	0,00	258,96
Volume Totale mc:	535,18	517,18
Indice Fabbricazione mc/mq:	6,20	5,99
Indice Copertura mq/mq:	1,00	1,00
Sup. Residenziale:	0,00	142,00
Sup. Commerciale:	0,00	0,00
Sup. garage:	0,00	30,00
Altre Sup.non Residenziali:	0,00	0,00
Piani Monte:	0	2
Piani Valle:	0	2
Di cui Piani Seminterrati:	0	0
Di cui Piani Mansarda:	0	0
Strutture Verticali - finiture	Miste	
Strutture Verticali - materiali	Misto	
Strutture Orizzontali - materiali	Non Finito	
Infissi	Misto	Legno
Tipo Copertura	Mista	Falda Unica
Manto Copertura	Nessuno	Coppi
Colore Pareti		
Tipologia:	Contigua	Contigua
Stato Conservaz. Complessivo	Rudere	
Dest. Uso Prevalente:	Altro	
Dest. Uso PT. Monte:	Altro	
Dest. Uso PT. Valle:	Altro	
Utilizzo	Disabitato	
N. Alloggi:	0	1
N. Vani:	0	8
Altezza Vani	Adeguata	
N. Famiglie:	0	1
N. Abitanti:	0	2
Titolo:	Proprietà	
Proprietà:	Privata	
Elementi Identitari Superstiti		

COD_UE	A032610	Zona	A	CM	cm	SubZona	supiggiu	Isolato	26	Unità Edilizia	10
Mappali	Foglio Catastale			Età		> 1975					
Via	VIA SAN GIOVANNI				n. c.	3	SPAZIO PUBBLICO				

CLASSE E TIPO U.U
B5
MOD. INTERVENTO
SOS

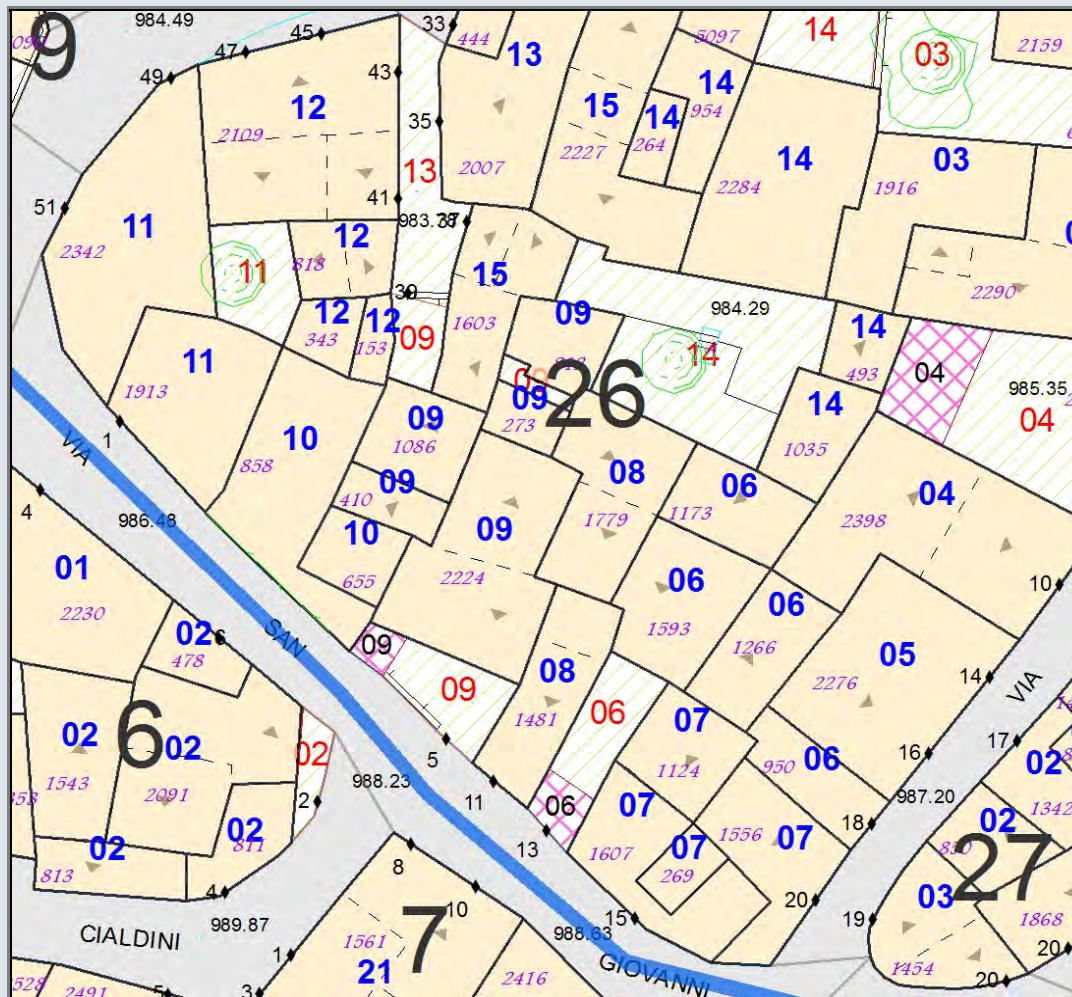


MODALITA' DI INTERVENTO-PRESCRIZIONI-VINCOLI
 Sostituzione edilizia. Ricostruzione fabbricato composto di piano terra e primo, con altezza di gronda non maggiore di 6,00 m. e volume complessivo non maggiore di 517,00 mc. Copertura a falda unica e manto in coppi laterizi.

A032611	Stato Attuale	Progetto
Superficie Coperta mq:	150,39	150,39
Pertinenza scoperta mq:	24,13	24,13
H1 Monte m:	3,25	6,25
H2 Valle m:	3,25	6,25
Superficie Totale mq:	174,52	174,52
Incremento Superficie mq:		0,00
Incremento Volume mc:		450,00
Volume Piano Terra mc:	488,77	488,77
Volume Totale mc:	479,52	929,52
Indice Fabbricazione mc/mq:	2,75	5,33
Indice Copertura mq/mq:	0,86	0,86
Sup. Residenziale:	0,00	150,00
Sup. Commerciale:	0,00	0,00
Sup. garage:	150,39	150,00
Altre Sup.non Residenziali:	0,00	0,00
Piani Monte:	1	2
Piani Valle:	1	2
Di cui Piani Seminterrati:	0	0
Di cui Piani Mansarda:	0	0
Strutture Verticali - finiture	Blocchicls	
Strutture Verticali - materiali	Latero-Cemen	
Strutture Orizzontali - materiali	Intonaco	
Infissi	Ferro	Legno
Tipo Copertura	Piana	Padiglione
Manto Copertura	Nessuno	Coppi
Colore Pareti		
Tipologia:	Contigua	Contigua
Stato Conservaz.Complessivo	Sufficiente	
Dest. Uso Prevalente:	Garage	
Dest. Uso PT. Monte:	Garage-Depos	
Dest. Uso PT. Valle:	Garage	
Utilizzo	Abitato	
N. Alloggi:	0	2
N. Vani:	3	12
Altezza Vani	Adeguate	
N. Famiglie:	0	2
N. Abitanti:	0	4
Titolo:	Proprietà	
Proprietà:	Privata	
Elementi Identitari Superstiti		

COD_UE	A032611	Zona	A	CM	cm	SubZona	supiggiu	Isolato	26	Unità Edilizia	11
Mappali	Foglio Catastale			Età		> 1975					
Via	VIA AL MONTE					n. c.	49-51		SPAZIO PUBBLICO		
Via	VIA SAN GIOVANNI					n. c.	1				

CLASSE E TIPO U.U
B3
MOD. INTERVENTO
COB

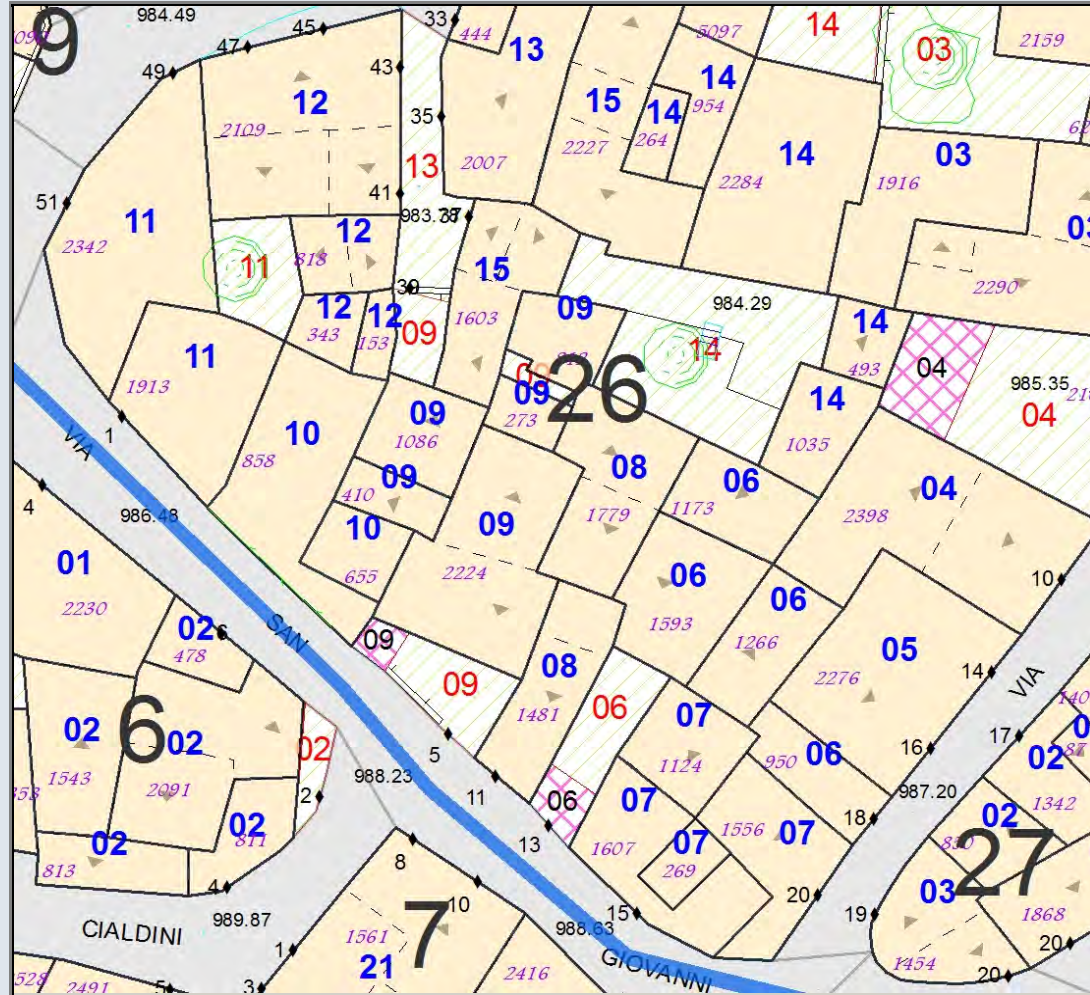


MODALITA' DI INTERVENTO-PRESCRIZIONI-VINCOLI
 Completamento di tipo B. Costruzione piano primo sulle UV 2342 e UV 1913. Incremento di altezza non maggiore di 3,00 m. Incremento di volume non maggiore di 450,00 mc. Copertura a padiglione e manto in coppi laterizi.

A032612	Stato Attuale	Progetto
Superficie Coperta mq:	138,83	138,83
Pertinenza scoperta mq:	0,00	0,00
H1 Monte m:	10,00	10
H2 Valle m:	10,00	10
Superficie Totale mq:	138,83	138,83
Incremento Superficie mq:		0,00
Incremento Volume mc:		0,00
Volume Piano Terra mc:	416,50	416,50
Volume Totale mc:	1 276,09	1 276,09
Indice Fabbricazione mc/mq:	9,19	9,19
Indice Copertura mq/mq:	1,00	1,00
Sup. Residenziale:	372,50	372,50
Sup. Commerciale:	0,00	0,00
Sup. garage:	20,00	20,00
Altre Sup.non Residenziali:	24,00	24,00
Piani Monte:	3	3
Piani Valle:	3	3
Di cui Piani Seminterrati:	0	0
Di cui Piani Mansarda:	0	0
Strutture Verticali - finiture	Blocchicls	
Strutture Verticali - materiali	Latero-Cemen	
Strutture Orizzontali - materiali	Tinteggiatura	
Infissi	Misto	
Tipo Copertura	Falde	
Manto Copertura	Coppi	
Colore Pareti		
Tipologia:	Contigua	Contigua
Stato Conservaz.Complexivo	Buono	
Dest. Uso Prevalente:	Residenza	
Dest. Uso PT. Monte:	Residenza	
Dest. Uso PT. Valle:	Residenza	
Utilizzo	Abitato	
N. Alloggi:	1	1
N. Vani:	16	16
Altezza Vani	Adeguate	
N. Famiglie:	1	1
N. Abitanti:	4	4
Titolo:	Proprietà	
Proprietà:	Privata	
Elementi Identitari Superstiti		

COD_UE	A032612	Zona	A	CM	cm	SubZona	supiggiu	Isolato	26	Unità Edilizia	12
Mappali	Foglio Catastale			Età		1961-1975					
Via	VIA AL MONTE			n. c.		45-47		SPAZIO PUBBLICO			

CLASSE E TIPO U.U
B2b
MOD. INTERVENTO
COA

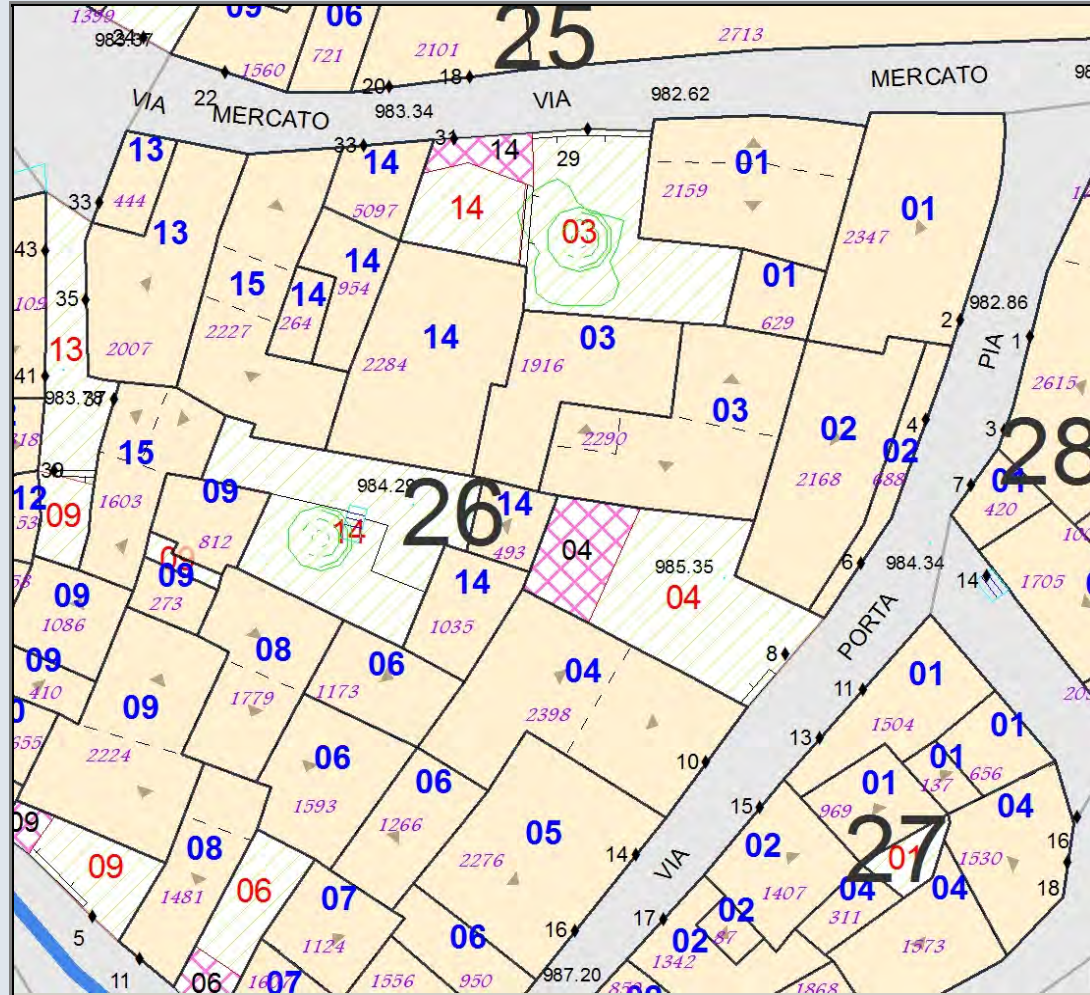


MODALITA' DI INTERVENTO-PRESCRIZIONI-VINCOLI
 Completamento di tipo A. Completamento finiture interne ultimo piano.

A032613	Stato Attuale	Progetto
Superficie Coperta mq:	77,76	77,76
Pertinenza scoperta mq:	36,89	36,89
H1 Monte m:	8,40	8,4
H2 Valle m:	8,40	8,4
Superficie Totale mq:	114,65	114,65
Incremento Superficie mq:		0,00
Incremento Volume mc:		0,00
Volume Piano Terra mc:	217,71	233,27
Volume Totale mc:	742,05	742,05
Indice Fabbricazione mc/mq:	6,47	6,47
Indice Copertura mq/mq:	0,68	0,68
Sup. Residenziale:	209,27	209,27
Sup. Commerciale:	0,00	0,00
Sup. garage:	0,00	0,00
Altre Sup.non Residenziali:	24,00	24,00
Piani Monte:	3	3
Piani Valle:	3	3
Di cui Piani Seminterrati:	0	0
Di cui Piani Mansarda:	0	0
Strutture Verticali - finiture	Miste	
Strutture Verticali - materiali	Latero-Cemen	
Strutture Orizzontali - materiali	Tinteggiatura	
Infissi	Legno	
Tipo Copertura	Mista	
Manto Copertura	Coppi	
Colore Pareti		
Tipologia:	Contigua	Contigua
Stato Conservaz. Complessivo	Sufficiente	
Dest. Uso Prevalente:	Residenza	
Dest. Uso PT. Monte:	Residenza	
Dest. Uso PT. Valle:	Residenza	
Utilizzo	Abitato	
N. Alloggi:	1	1
N. Vani:	11	11
Altezza Vani	Adeguate	
N. Famiglie:	1	1
N. Abitanti:	2	2
Titolo:	Proprietà	
Proprietà:	Privata	
Elementi Identitari Superstiti		

COD_UE	A032613	Zona	A	CM	cm	SubZona	supiggiu	Isolato	26	Unità Edilizia	13
Mappali	Foglio Catastale			Età		1951 - 1960					
Via	VIA MERCATO				n. c.	34-35		SPAZIO PUBBLICO			

CLASSE E TIPO U.U
B2b
MOD. INTERVENTO
COA


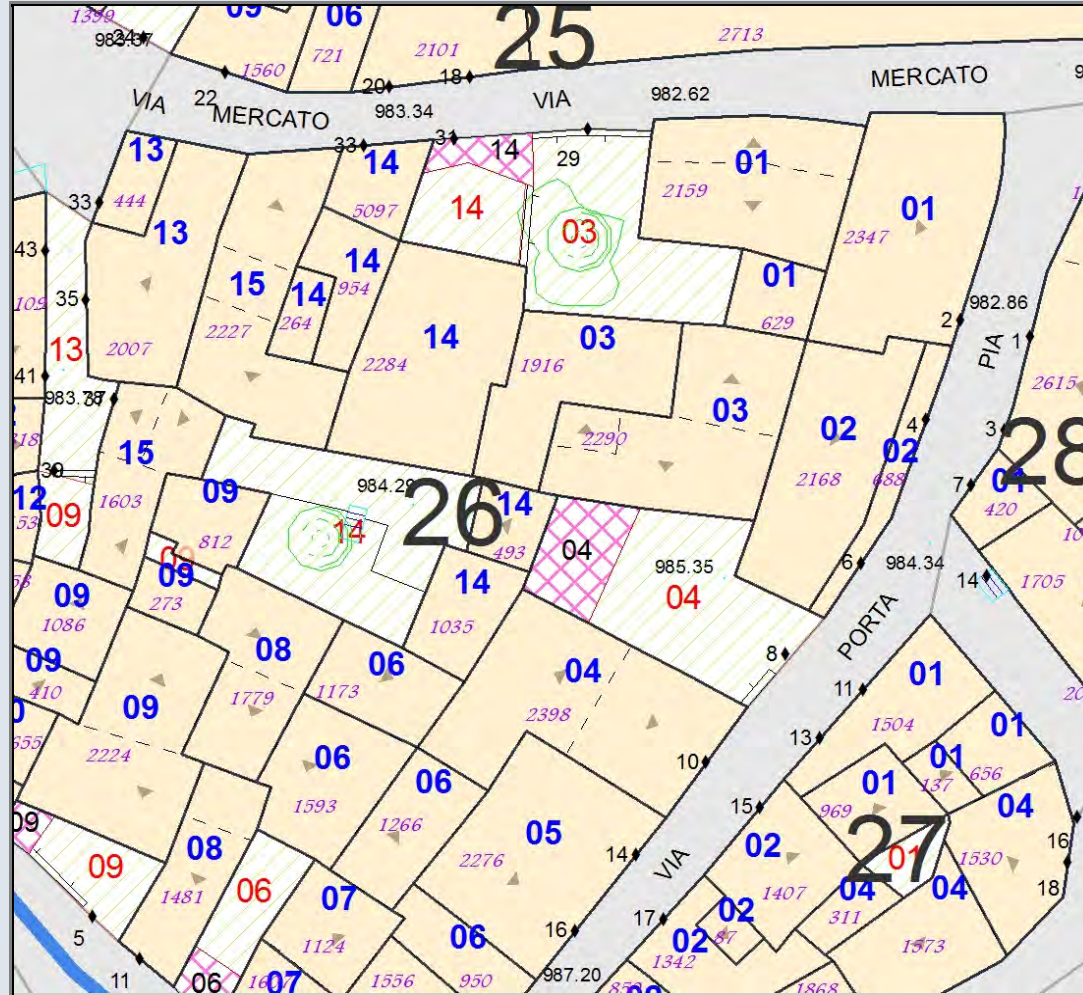


MODALITA' DI INTERVENTO-PRESCRIZIONI-VINCOLI
Completamento tipo A.

A032614	Stato Attuale	Progetto
Superficie Coperta mq:	191,20	191,20
Pertinenza scoperta mq:	119,39	119,39
H1 Monte m:	10,00	10
H2 Valle m:	10,00	10
Superficie Totale mq:	310,59	310,59
Incremento Superficie mq:		0,00
Incremento Volume mc:		0,00
Volume Piano Terra mc:	597,79	543,44
Volume Totale mc:	1 534,00	1 534,00
Indice Fabbricazione mc/mq:	4,94	4,94
Indice Copertura mq/mq:	0,62	0,62
Sup. Residenziale:	360,44	360,44
Sup. Commerciale:	0,00	0,00
Sup. garage:	0,00	0,00
Altre Sup.non Residenziali:	61,00	61,00
Piani Monte:	3	3
Piani Valle:	3	3
Di cui Piani Seminterrati:	0	0
Di cui Piani Mansarda:	0	0
Strutture Verticali - finiture	Pietre	
Strutture Verticali - materiali	Latero-Cemen	
Strutture Orizzontali - materiali	Tinteggiatura	
Infissi	Legno	
Tipo Copertura	Mista	
Manto Copertura	Misto	
Colore Pareti		
Tipologia:	Corte	Corte
Stato Conservaz. Complessivo	Sufficiente	
Dest. Uso Prevalente:	Residenza	
Dest. Uso PT. Monte:	Residenza	
Dest. Uso PT. Valle:	Residenza	
Utilizzo	Abitato	
N. Alloggi:	2	2
N. Vani:	22	22
Altezza Vani	Adeguate	
N. Famiglie:	1	1
N. Abitanti:	2	2
Titolo:	Proprietà	
Proprietà:	Privata	
Elementi Identitari Superstiti	I	I

COD_UE	A032614	Zona	A	CM	cm	SubZona	supiggiu	Isolato	26	Unità Edilizia	14
Mappali	Foglio Catastale			Età		1931 - 1950					
Via	VIA MERCATO				n. c.	31	SPAZIO PUBBLICO				

CLASSE E TIPO U.U
A3
MOD. INTERVENTO
RER

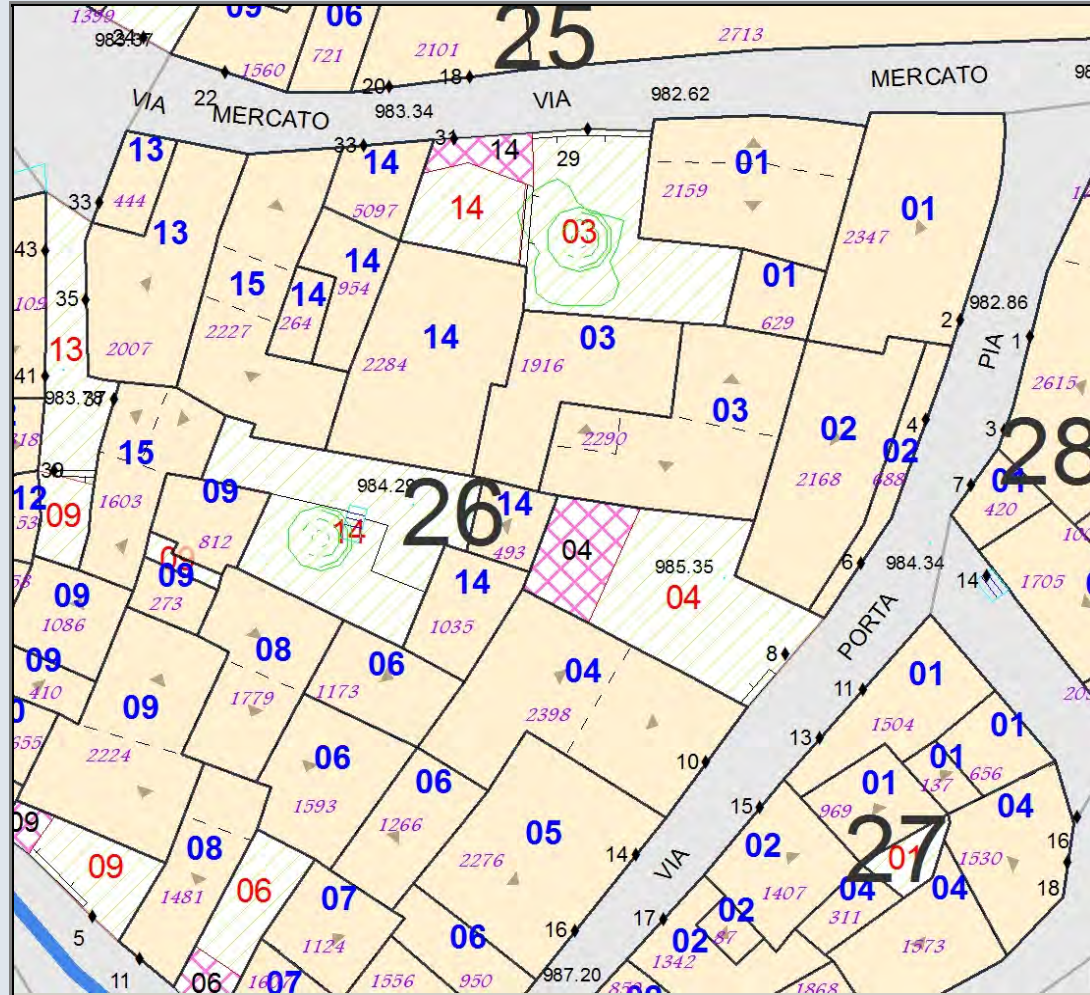


MODALITA' DI INTERVENTO-PRESCRIZIONI-VINCOLI
 Restauro e ristrutturazione.

A032615	Stato Attuale	Progetto
Superficie Coperta mq:	123,32	123,32
Pertinenza scoperta mq:	0,00	0,00
H1 Monte m:	7,60	7,6
H2 Valle m:	8,20	8,2
Superficie Totale mq:	123,32	123,32
Incremento Superficie mq:		0,00
Incremento Volume mc:		0,00
Volume Piano Terra mc:	369,96	369,96
Volume Totale mc:	984,73	984,73
Indice Fabbricazione mc/mq:	7,99	7,99
Indice Copertura mq/mq:	1,00	1,00
Sup. Residenziale:	305,96	305,96
Sup. Commerciale:	0,00	0,00
Sup. garage:	0,00	0,00
Altre Sup.non Residenziali:	64,00	64,00
Piani Monte:	3	3
Piani Valle:	3	3
Di cui Piani Seminterrati:	0	0
Di cui Piani Mansarda:	0	0
Strutture Verticali - finiture	Miste	
Strutture Verticali - materiali	Latero-Cemen	
Strutture Orizzontali - materiali	Intonaco	
Infissi	Legno	
Tipo Copertura	Falde	
Manto Copertura	Coppi	
Colore Pareti		
Tipologia:	Contigua	Contigua
Stato Conservaz. Complessivo	Sufficiente	
Dest. Uso Prevalente:	Residenza	
Dest. Uso PT. Monte:	Residenza	
Dest. Uso PT. Valle:	Residenza	
Utilizzo	Abitato	
N. Alloggi:	1	1
N. Vani:	18	18
Altezza Vani	Adeguate	
N. Famiglie:	1	1
N. Abitanti:	1	1
Titolo:	Proprietà	
Proprietà:	Privata	
Elementi Identitari Superstiti	I	I

COD_UE	A032615	Zona	A	CM	cm	SubZona	supiggiu	Isolato	26	Unità Edilizia	15
Mappali	Foglio Catastale			Età		1901 - 1930					
Via	VIA MERCATO				n. c.	37	SPAZIO PUBBLICO				

CLASSE E TIPO U.U
A3
MOD. INTERVENTO
RER

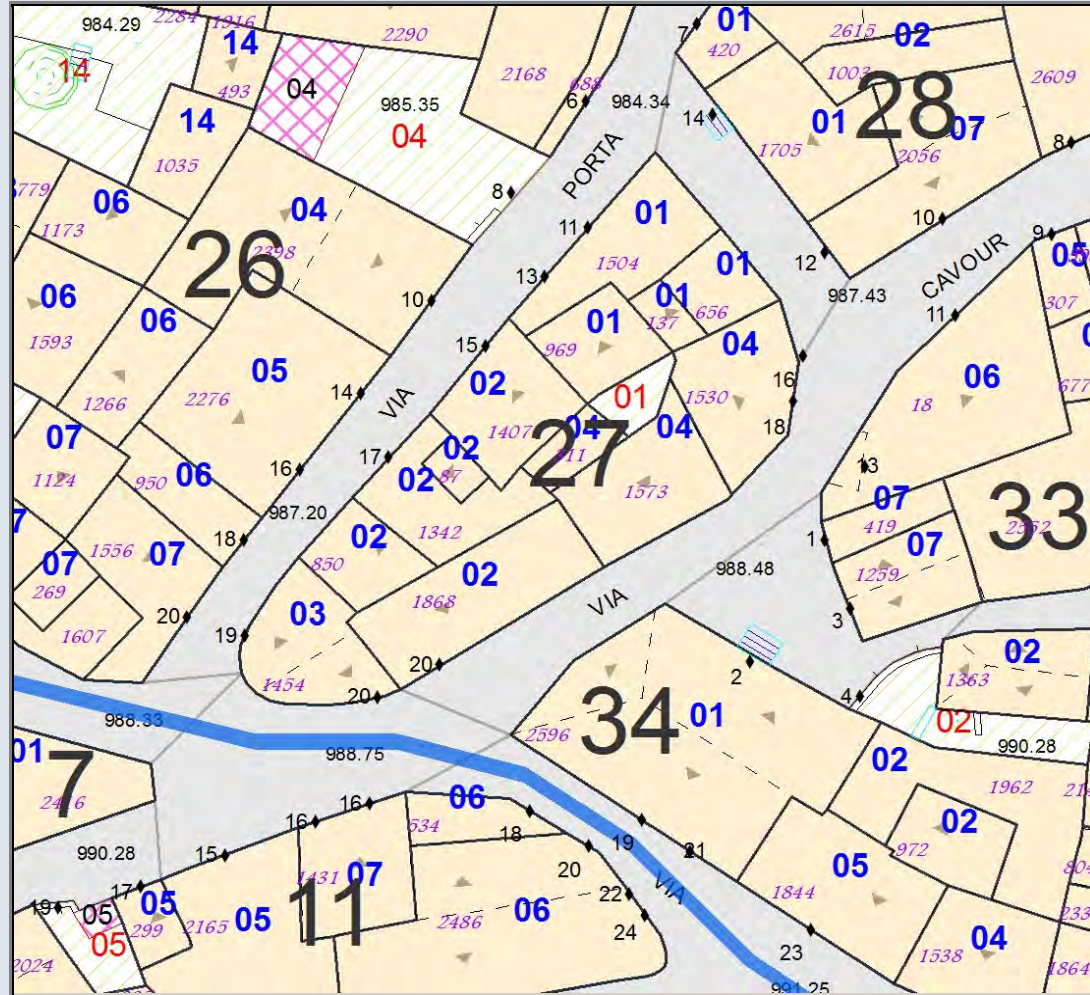


MODALITA' DI INTERVENTO-PRESCRIZIONI-VINCOLI
Restauro e ristrutturazione.

A032701	Stato Attuale	Progetto
Superficie Coperta mq:	89,60	89,60
Pertinenza scoperta mq:	9,52	9,52
H1 Monte m:	7,95	7,95
H2 Valle m:	6,10	6,1
Superficie Totale mq:	99,12	99,12
Incremento Superficie mq:		0,00
Incremento Volume mc:		0,00
Volume Piano Terra mc:	268,80	268,80
Volume Totale mc:	662,76	662,76
Indice Fabbricazione mc/mq:	6,69	6,69
Indice Copertura mq/mq:	0,90	0,90
Sup. Residenziale:	147,20	147,20
Sup. Commerciale:	0,00	0,00
Sup. garage:	20,00	20,00
Altre Sup.non Residenziali:	12,00	12,00
Piani Monte:	1	1
Piani Valle:	2	2
Di cui Piani Seminterrati:	0	0
Di cui Piani Mansarda:	0	0
Strutture Verticali - finiture	Miste	
Strutture Verticali - materiali	Latero-Cemen	
Strutture Orizzontali - materiali	Intonaco	
Infissi	Legno	
Tipo Copertura	Mista	
Manto Copertura	Misto	
Colore Pareti		
Tipologia:	Contigua	Contigua
Stato Conservaz. Complessivo	Sufficiente	
Dest. Uso Prevalente:	Residenza	
Dest. Uso PT. Monte:	Residenza	
Dest. Uso PT. Valle:	Residenza	
Utilizzo	Disabitato	
N. Alloggi:	1	1
N. Vani:	8	8
Altezza Vani	Adeguate	
N. Famiglie:	0	0
N. Abitanti:	0	0
Titolo:	Proprietà	
Proprietà:	Privata	
Elementi Identitari Superstiti		

COD_UE	A032701	Zona	A	CM	cm	SubZona	supiggiu	Isolato	27	Unità Edilizia	1
Mappali	Foglio Catastale			Età		1951 - 1960					
Via	VIA PORTA PIA				n. c.	11-13		SPAZIO PUBBLICO			

CLASSE E TIPO U.U
B2b
MOD. INTERVENTO
COA

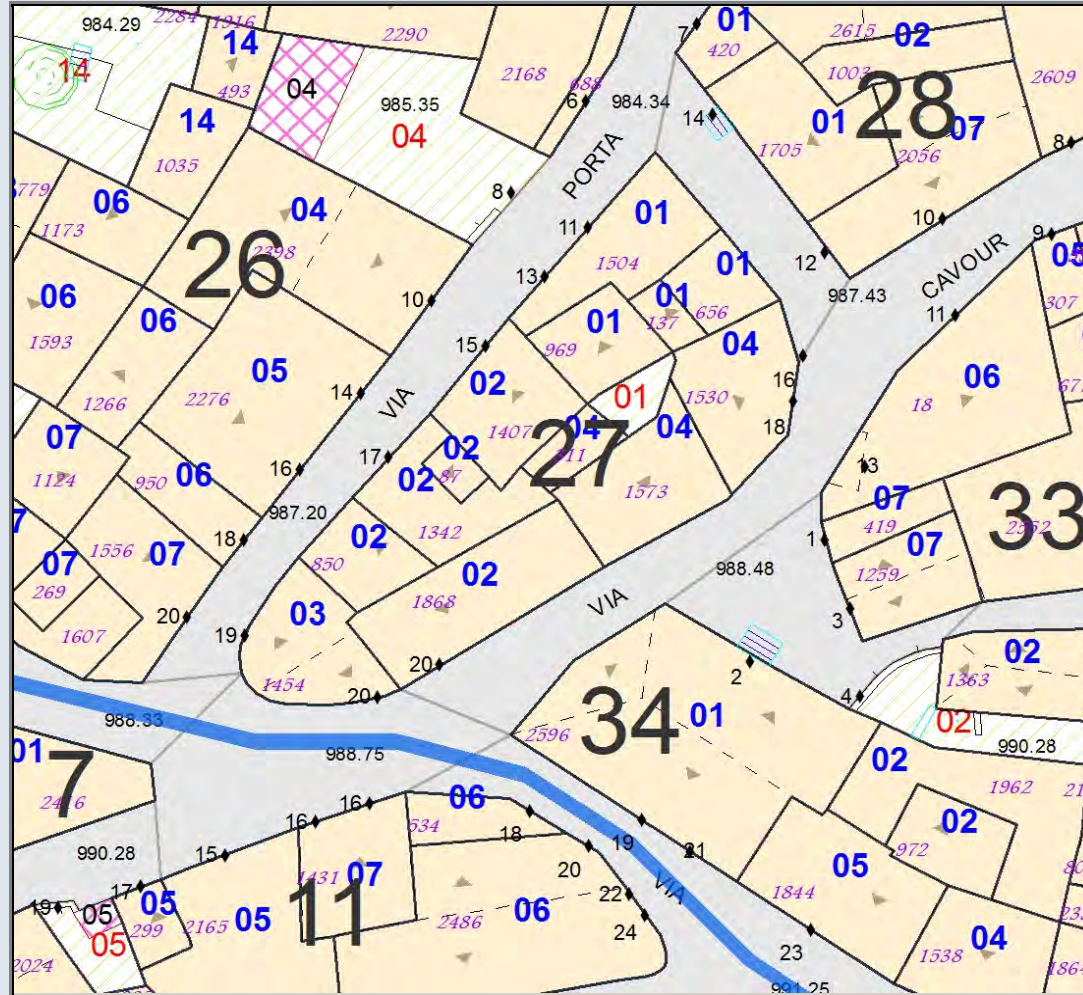


MODALITA' DI INTERVENTO-PRESCRIZIONI-VINCOLI
 Completamento di tipo A. Realizzazione tinteggiatura della facciata.

A032702	Stato Attuale	Progetto
Superficie Coperta mq:	153,86	153,86
Pertinenza scoperta mq:	0,00	0,00
H1 Monte m:	7,65	7,65
H2 Valle m:	12,00	12
Superficie Totale mq:	153,86	153,86
Incremento Superficie mq:		0,00
Incremento Volume mc:		0,00
Volume Piano Terra mc:	461,58	461,58
Volume Totale mc:	1 545,25	1 545,25
Indice Fabbricazione mc/mq:	10,04	10,04
Indice Copertura mq/mq:	1,00	1,00
Sup. Residenziale:	461,81	461,81
Sup. Commerciale:	0,00	0,00
Sup. garage:	20,00	20,00
Altre Sup.non Residenziali:	133,63	133,63
Piani Monte:	3	3
Piani Valle:	4	4
Di cui Piani Seminterrati:	1	1
Di cui Piani Mansarda:	0	0
Strutture Verticali - finiture	Miste	
Strutture Verticali - materiali	Latero-Cemen	
Strutture Orizzontali - materiali	Intonaco	
Infissi	Misto	
Tipo Copertura	Falde	
Manto Copertura	Coppi	
Colore Pareti		
Tipologia:	Contigua	Contigua
Stato Conservaz. Complessivo	Sufficiente	
Dest. Uso Prevalente:	Residenza	
Dest. Uso PT. Monte:	Residenza	
Dest. Uso PT. Valle:	Garage-Depos	
Utilizzo	Disabitato	
N. Alloggi:	2	2
N. Vani:	29	29
Altezza Vani	Adeguate	
N. Famiglie:	0	0
N. Abitanti:	0	0
Titolo:	Proprietà	
Proprietà:	Privata	
Elementi Identitari Superstiti		

COD_UE	A032702	Zona	A	CM	cm	SubZona	supiggiu	Isolato	27	Unità Edilizia	2
Mappali	Foglio Catastale			Età		1961-1975					
Via	VIA CAVOUR					n. c.	20		SPAZIO PUBBLICO		
Via	VIA PORTA PIA					n. c.	17				

CLASSE E TIPO U.U
B2b
MOD. INTERVENTO
COA

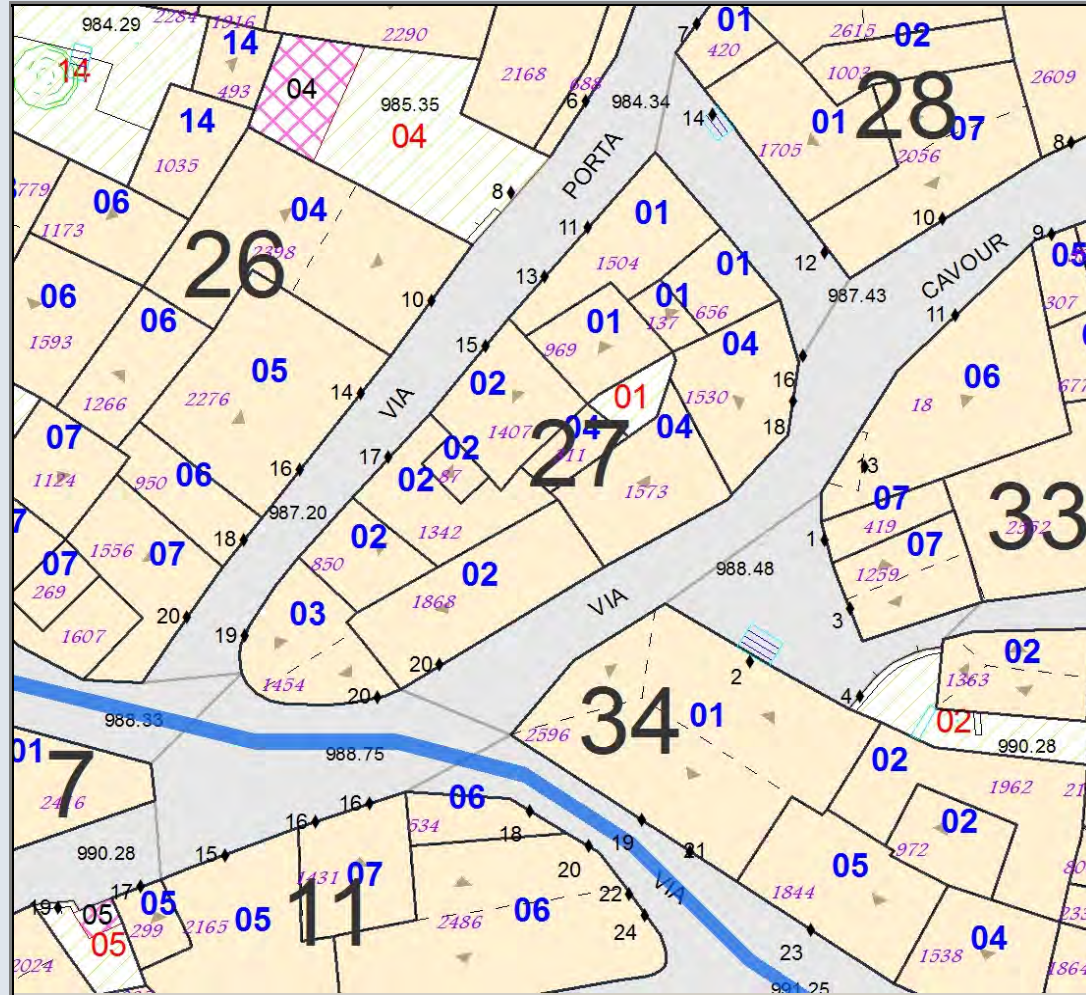


MODALITA' DI INTERVENTO-PRESCRIZIONI-VINCOLI
 Completamento di tipo A. Realizzazione tinteggiatura della facciata.

A032703	Stato Attuale	Progetto
Superficie Coperta mq:	38,58	38,58
Pertinenza scoperta mq:	0,00	0,00
H1 Monte m:	2,75	2,75
H2 Valle m:	3,80	3,8
Superficie Totale mq:	38,58	38,58
Incremento Superficie mq:		0,00
Incremento Volume mc:		0,00
Volume Piano Terra mc:	96,45	115,73
Volume Totale mc:	146,60	146,60
Indice Fabbricazione mc/mq:	3,80	3,80
Indice Copertura mq/mq:	1,00	1,00
Sup. Residenziale:	0,00	0,00
Sup. Commerciale:	0,00	0,00
Sup. garage:	0,00	0,00
Altre Sup.non Residenziali:	77,16	77,16
Piani Monte:	1	1
Piani Valle:	2	2
Di cui Piani Seminterrati:	1	1
Di cui Piani Mansarda:	0	0
Strutture Verticali - finiture	Pietre	
Strutture Verticali - materiali	Legno	
Strutture Orizzontali - materiali	Pietra	
Infissi	Legno	
Tipo Copertura	Falde	
Manto Copertura	Coppi	
Colore Pareti		
Tipologia:	Contigua	Contigua
Stato Conservaz.Complessivo	Scarso	
Dest. Uso Prevalente:	Deposito-Mag	
Dest. Uso PT. Monte:	Deposito-Mag	
Dest. Uso PT. Valle:	Deposito-Mag	
Utilizzo	Disabitato	
N. Alloggi:	0	0
N. Vani:	2	2
Altezza Vani	Adeguate	
N. Famiglie:	0	0
N. Abitanti:	0	0
Titolo:	Proprietà	
Proprietà:	Privata	
Elementi Identitari Superstiti	I	I

COD_UE	A032703	Zona	A	CM	cm	SubZona	supiggiu	Isolato	27	Unità Edilizia	3
Mappali	Foglio Catastale			Età		< 1900					
Via	VIA CAVOUR					n. c.	20		SPAZIO PUBBLICO		
Via	VIA PORTA PIA					n. c.	19				

CLASSE E TIPO U.U
A2
MOD. INTERVENTO
RET

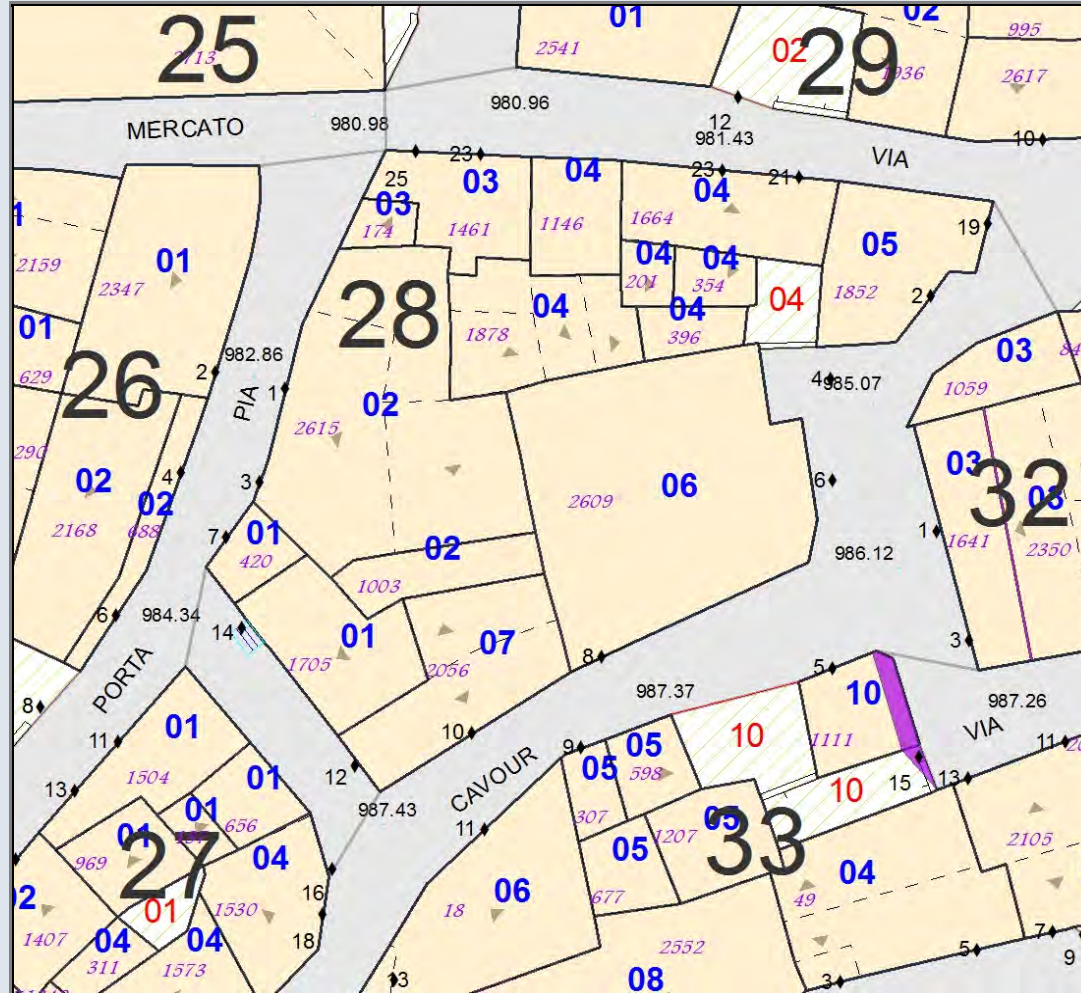


MODALITA' DI INTERVENTO-PRESCRIZIONI-VINCOLI
 Restauro con vincolo tipologico.

A032802	Stato Attuale	Progetto
Superficie Coperta mq:	188,64	188,64
Pertinenza scoperta mq:	0,00	0,00
H1 Monte m:	8,65	8,65
H2 Valle m:	8,65	8,65
Superficie Totale mq:	188,64	188,64
Incremento Superficie mq:		0,00
Incremento Volume mc:		0,00
Volume Piano Terra mc:	565,92	565,92
Volume Totale mc:	1 576,35	1 576,35
Indice Fabbricazione mc/mq:	8,36	8,36
Indice Copertura mq/mq:	1,00	1,00
Sup. Residenziale:	377,28	377,28
Sup. Commerciale:	0,00	0,00
Sup. garage:	20,00	20,00
Altre Sup.non Residenziali:	168,64	168,64
Piani Monte:	3	3
Piani Valle:	3	3
Di cui Piani Seminterrati:	0	0
Di cui Piani Mansarda:	0	0
Strutture Verticali - finiture	Miste	
Strutture Verticali - materiali	Latero-Cemen	
Strutture Orizzontali - materiali	Non Finito	
Infissi	Legno	
Tipo Copertura	Falde	
Manto Copertura	Coppi	
Colore Pareti		
Tipologia:	Contigua	Contigua
Stato Conservaz.Complessivo	Sufficiente	
Dest. Uso Prevalente:	Residenza	
Dest. Uso PT. Monte:	Garage-Depos	
Dest. Uso PT. Valle:	Garage-Depos	
Utilizzo	Abitato	
N. Alloggi:	2	2
N. Vani:	20	20
Altezza Vani	Adeguate	
N. Famiglie:	1	1
N. Abitanti:	3	3
Titolo:	Proprietà	
Proprietà:	Privata	
Elementi Identitari Superstiti		

COD_UE	A032802	Zona	A	CM	cm	SubZona	supiggiu	Isolato	28	Unità Edilizia	2
Mappali	Foglio Catastale			Età		> 1975					
Via	VIA PORTA PIA			n. c.		3		SPAZIO PUBBLICO			

CLASSE E TIPO U.U
B2b
MOD. INTERVENTO
COA


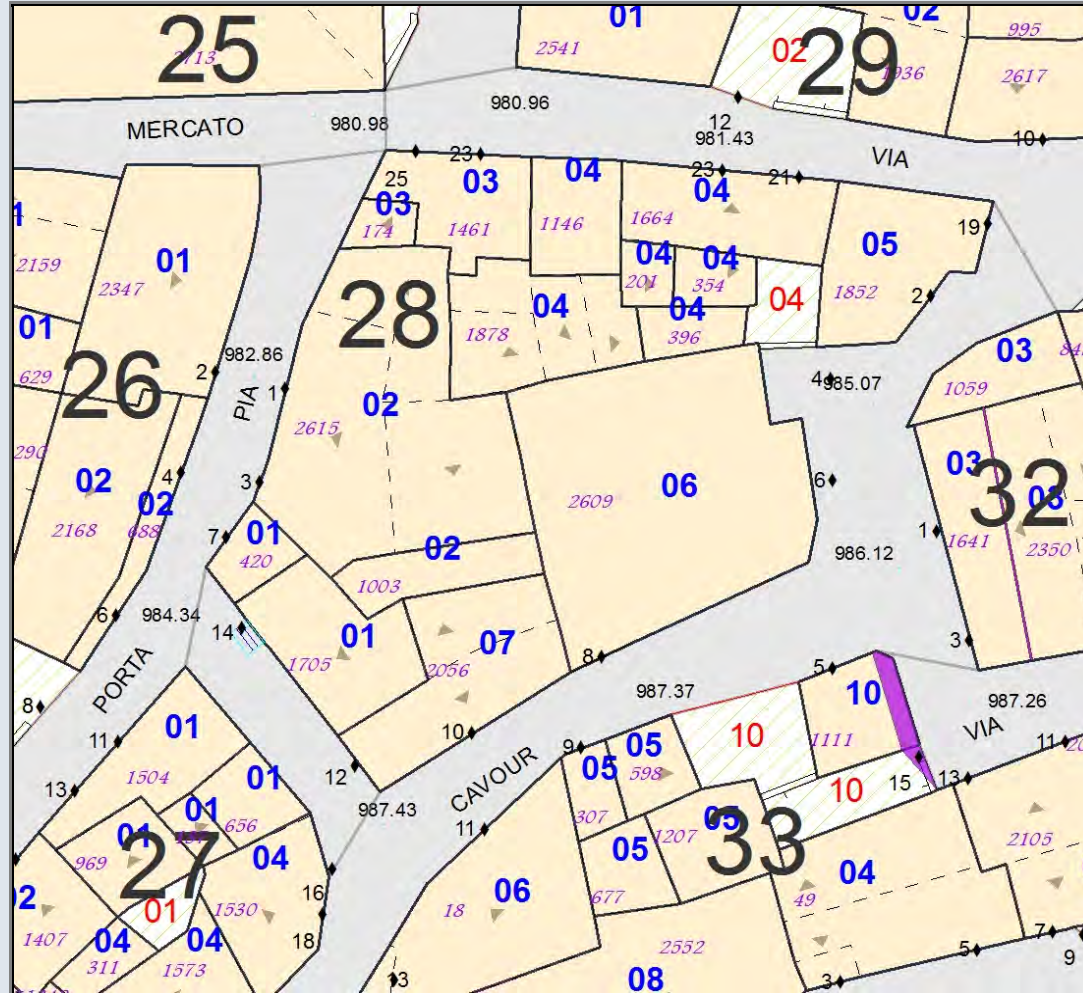


MODALITA' DI INTERVENTO-PRESCRIZIONI-VINCOLI
 Completamento di tipo A. Completamento dell'intonaco e della tinteggiatura della facciata.

A032803	Stato Attuale	Progetto
Superficie Coperta mq:	46,95	46,95
Pertinenza scoperta mq:	0,00	0,00
H1 Monte m:	8,45	8,45
H2 Valle m:	8,45	8,45
Superficie Totale mq:	46,95	46,95
Incremento Superficie mq:		0,00
Incremento Volume mc:		0,00
Volume Piano Terra mc:	140,86	140,86
Volume Totale mc:	403,02	403,02
Indice Fabbricazione mc/mq:	8,58	8,58
Indice Copertura mq/mq:	1,00	1,00
Sup. Residenziale:	130,86	130,86
Sup. Commerciale:	0,00	0,00
Sup. garage:	0,00	0,00
Altre Sup.non Residenziali:	10,00	10,00
Piani Monte:	3	3
Piani Valle:	3	3
Di cui Piani Seminterrati:	0	0
Di cui Piani Mansarda:	0	0
Strutture Verticali - finiture	Miste	
Strutture Verticali - materiali	Latero-Cemen	
Strutture Orizzontali - materiali	Intonaco	
Infissi	Misto	
Tipo Copertura	Piana	
Manto Copertura	Nessuno	
Colore Pareti		
Tipologia:	Contigua	Contigua
Stato Conservaz.Complexivo	Sufficiente	
Dest. Uso Prevalente:	Residenza	
Dest. Uso PT. Monte:	Residenza	
Dest. Uso PT. Valle:	Residenza	
Utilizzo	Abitato	
N. Alloggi:	1	1
N. Vani:	8	8
Altezza Vani	Adeguate	
N. Famiglie:	1	1
N. Abitanti:	1	1
Titolo:	Proprietà	
Proprietà:	Privata	
Elementi Identitari Superstiti		

COD_UE	A032803	Zona	A	CM	cm	SubZona	supiggiu	Isolato	28	Unità Edilizia	3
Mappali	Foglio Catastale			Età		1951 - 1960					
Via	VIA MERCATO				n. c.	23-25		SPAZIO PUBBLICO			

CLASSE E TIPO U.U
B2b
MOD. INTERVENTO
COA



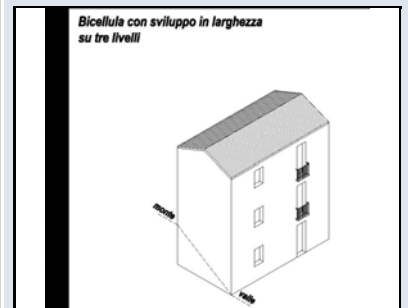

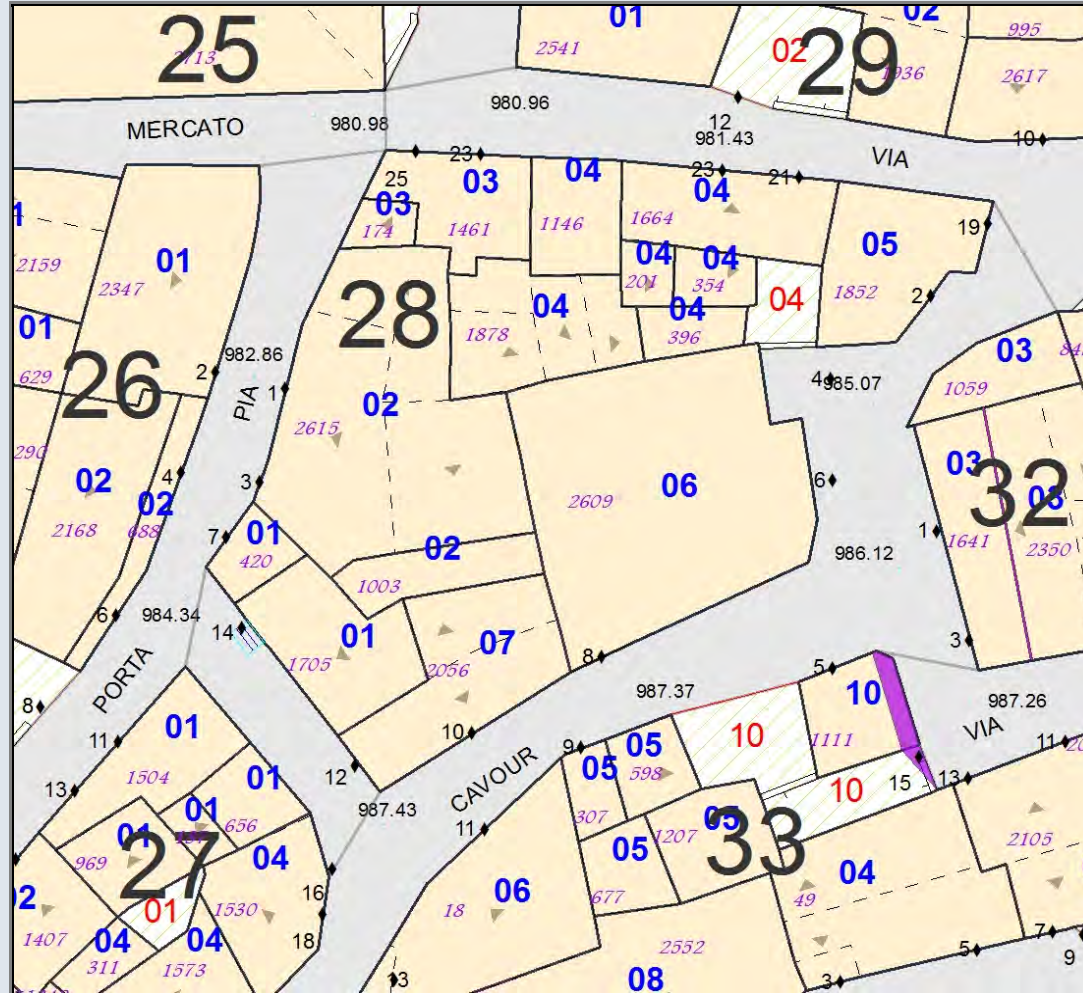
MODALITA' DI INTERVENTO-PRESCRIZIONI-VINCOLI

Completamento di tipo A. Realizzazione della tinteggiatura della facciata.

A032804	Stato Attuale	Progetto
Superficie Coperta mq:	167,03	167,03
Pertinenza scoperta mq:	15,83	15,83
H1 Monte m:	10,60	10,6
H2 Valle m:	7,90	7,9
Superficie Totale mq:	182,87	182,87
Incremento Superficie mq:		0,00
Incremento Volume mc:		0,00
Volume Piano Terra mc:	501,10	501,10
Volume Totale mc:	1 213,45	1 213,45
Indice Fabbricazione mc/mq:	6,64	6,64
Indice Copertura mq/mq:	0,91	0,91
Sup. Residenziale:	445,10	445,10
Sup. Commerciale:	0,00	0,00
Sup. garage:	0,00	0,00
Altre Sup.non Residenziali:	56,00	56,00
Piani Monte:	3	3
Piani Valle:	3	3
Di cui Piani Seminterrati:	0	0
Di cui Piani Mansarda:	0	0
Strutture Verticali - finiture	Pietre	
Strutture Verticali - materiali	Misto	
Strutture Orizzontali - materiali	Misto	
Infissi	Legno	
Tipo Copertura	Falde	
Manto Copertura	Coppi	
Colore Pareti		
Tipologia:	Corte	Corte
Stato Conservaz. Complessivo	Mediocre	
Dest. Uso Prevalente:	Residenza	
Dest. Uso PT. Monte:	Residenza	
Dest. Uso PT. Valle:	Residenza	
Utilizzo	Disabitato	
N. Alloggi:	2	2
N. Vani:	22	22
Altezza Vani	Adeguate	
N. Famiglie:	0	0
N. Abitanti:	0	0
Titolo:	Locazione	
Proprietà:	Privata	
Elementi Identitari Superstiti	I	I

COD_UE	A032804	Zona	A	CM	cm	SubZona	supiggiu	Isolato	28	Unità Edilizia	4
Mappali	Foglio Catastale			Età		< 1900					
Via	VIA MERCATO			n. c.		21-23		SPAZIO PUBBLICO			

CLASSE E TIPO U.U
A2
MOD. INTERVENTO
RET



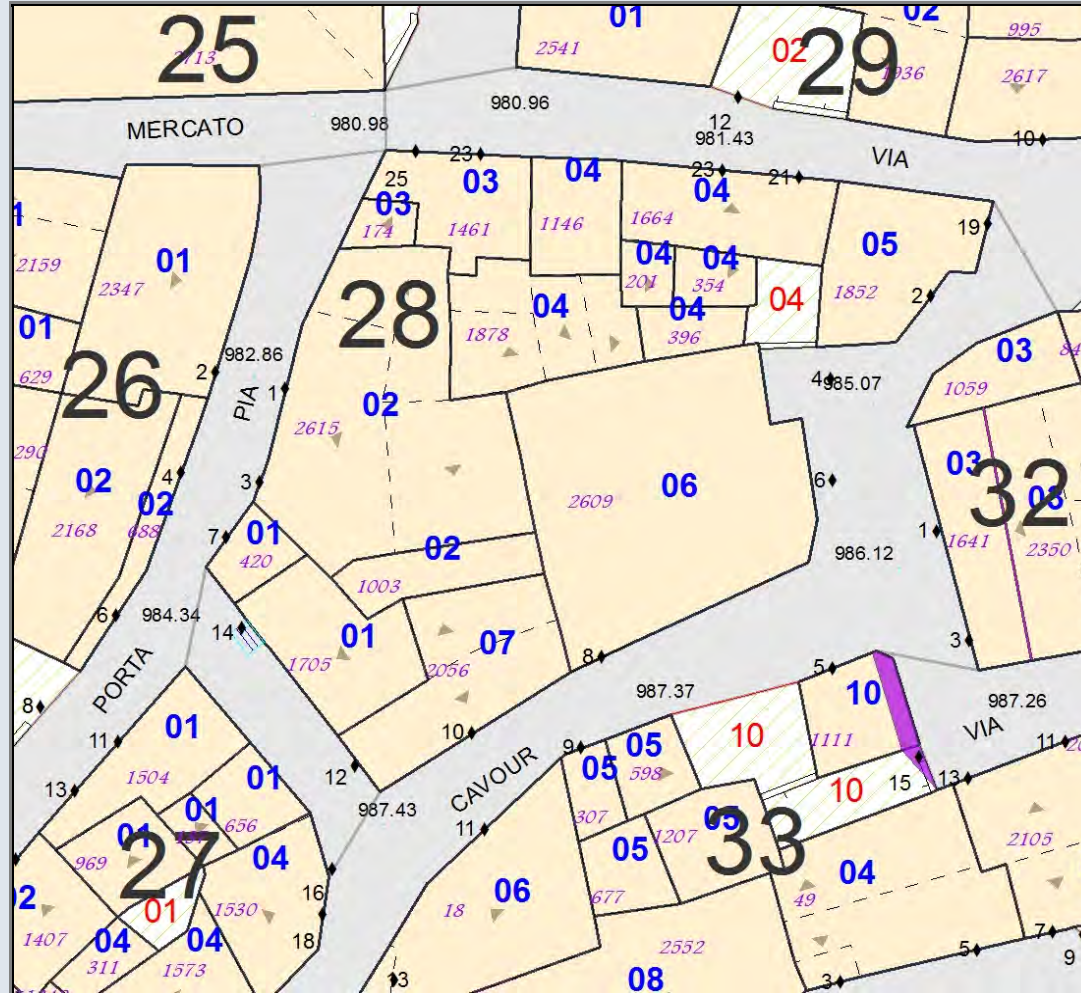
MODALITA' DI INTERVENTO-PRESCRIZIONI-VINCOLI

Restauro con vincolo tipologico.

A032805	Stato Attuale	Progetto
Superficie Coperta mq:	54,68	54,68
Pertinenza scoperta mq:	0,00	0,00
H1 Monte m:	5,85	5,85
H2 Valle m:	7,40	7,4
Superficie Totale mq:	54,68	54,68
Incremento Superficie mq:		0,00
Incremento Volume mc:		0,00
Volume Piano Terra mc:	136,70	164,04
Volume Totale mc:	404,63	404,63
Indice Fabbricazione mc/mq:	7,40	7,40
Indice Copertura mq/mq:	1,00	1,00
Sup. Residenziale:	109,36	109,36
Sup. Commerciale:	0,00	0,00
Sup. garage:	0,00	0,00
Altre Sup.non Residenziali:	54,68	54,68
Piani Monte:	3	3
Piani Valle:	3	3
Di cui Piani Seminterrati:	0	0
Di cui Piani Mansarda:	0	0
Strutture Verticali - finiture	Pietre	
Strutture Verticali - materiali	Latero-Cemen	
Strutture Orizzontali - materiali	Intonaco	
Infissi	Legno	
Tipo Copertura	Piana	
Manto Copertura	Nessuno	
Colore Pareti		
Tipologia:	Contigua	Contigua
Stato Conservaz.Complexivo	Sufficiente	
Dest. Uso Prevalente:	Residenza	
Dest. Uso PT. Monte:	Residenza	
Dest. Uso PT. Valle:	Residenza	
Utilizzo	Disabitato	
N. Alloggi:	1	1
N. Vani:	8	8
Altezza Vani	Adeguate	
N. Famiglie:	0	0
N. Abitanti:	0	0
Titolo:	Proprietà	
Proprietà:	Privata	
Elementi Identitari Superstiti	I	I

COD_UE	A032805	Zona	A	CM	cm	SubZona	supiggiu	Isolato	28	Unità Edilizia	5
Mappali	Foglio Catastale			Età		1951 - 1960					
Via	VIA MERCATO				n. c.	SPAZIO PUBBLICO					
Via	VIA CAVOUR				n. c.	2-19					

CLASSE E TIPO U.U
A3
MOD. INTERVENTO
RER


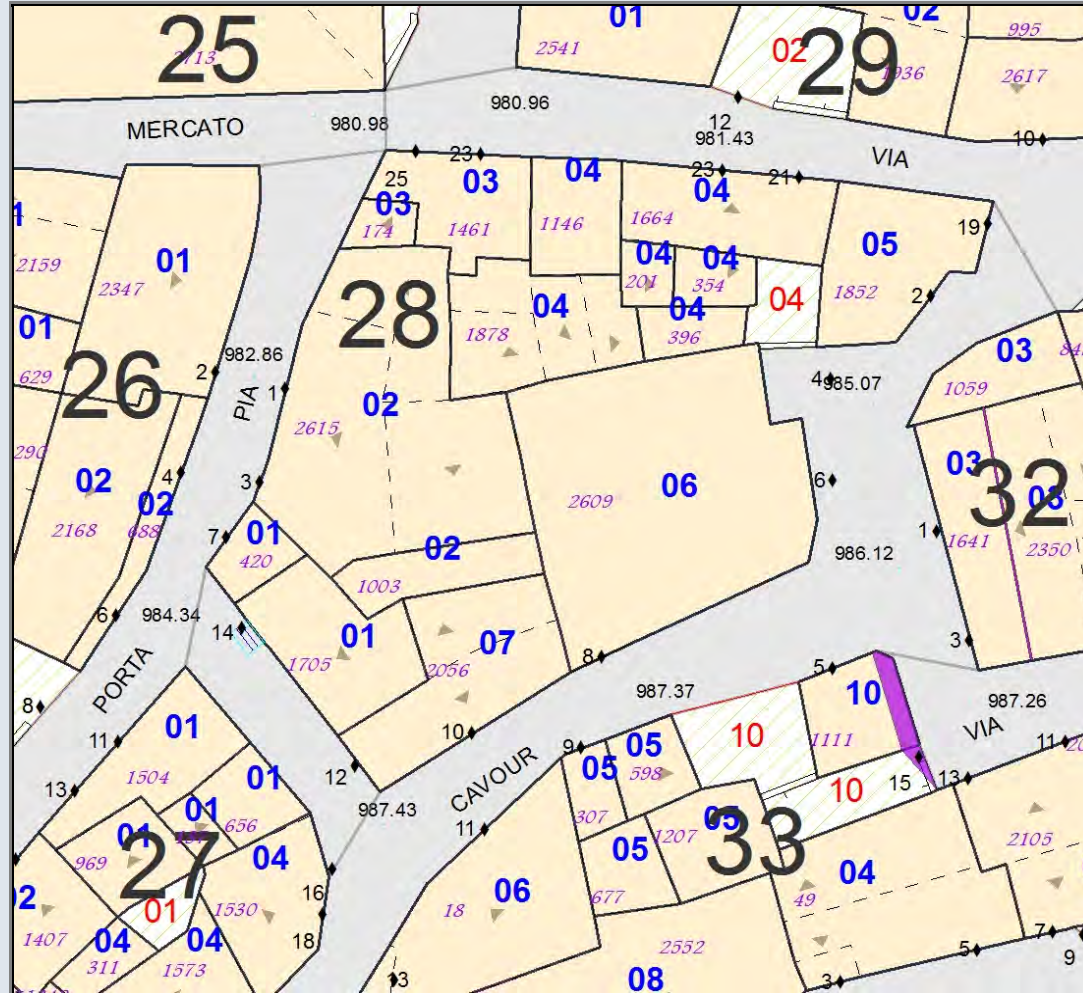


MODALITA' DI INTERVENTO-PRESCRIZIONI-VINCOLI
Reaustoro e ristrutturazione.

A032806	Stato Attuale	Progetto
Superficie Coperta mq:	188,22	188,22
Pertinenza scoperta mq:	0,00	0,00
H1 Monte m:	4,85	7,35
H2 Valle m:	6,25	8,75
Superficie Totale mq:	188,22	188,22
Incremento Superficie mq:		0,00
Incremento Volume mc:		470,00
Volume Piano Terra mc:	564,67	564,67
Volume Totale mc:	1 176,40	1 646,40
Indice Fabbricazione mc/mq:	6,25	8,75
Indice Copertura mq/mq:	1,00	1,00
Sup. Residenziale:	0,00	376,00
Sup. Commerciale:	0,00	0,00
Sup. garage:	76,00	88,00
Altre Sup. non Residenziali:	300,45	100,00
Piani Monte:	2	3
Piani Valle:	2	3
Di cui Piani Seminterrati:	0	0
Di cui Piani Mansarda:	0	0
Strutture Verticali - finiture	Miste	
Strutture Verticali - materiali	Latero-Cemen	
Strutture Orizzontali - materiali	Non Finito	
Infissi	Misto	Legno
Tipo Copertura	Piana	Padiglione
Manto Copertura	Nessuno	Coppi
Colore Pareti		
Tipologia:	Contigua	Contigua
Stato Conservaz. Complessivo	Scarso	
Dest. Uso Prevalente:	Altro	
Dest. Uso PT. Monte:	Altro	
Dest. Uso PT. Valle:	Altro	
Utilizzo	Disabitato	
N. Alloggi:	0	2
N. Vani:	2	22
Altezza Vani	Adeguata	
N. Famiglie:	0	2
N. Abitanti:	0	6
Titolo:	Proprietà	
Proprietà:	Privata	
Elementi Identitari Superstiti		

COD_UE	A032806	Zona	A	CM	cm	SubZona	supiggiu	Isolato	28	Unità Edilizia	6
Mappali	Foglio Catastale			Età		> 1975					
Via	VIA CAVOUR			n. c.		4-8		SPAZIO PUBBLICO			

CLASSE E TIPO U.U
B3
MOD. INTERVENTO
COB

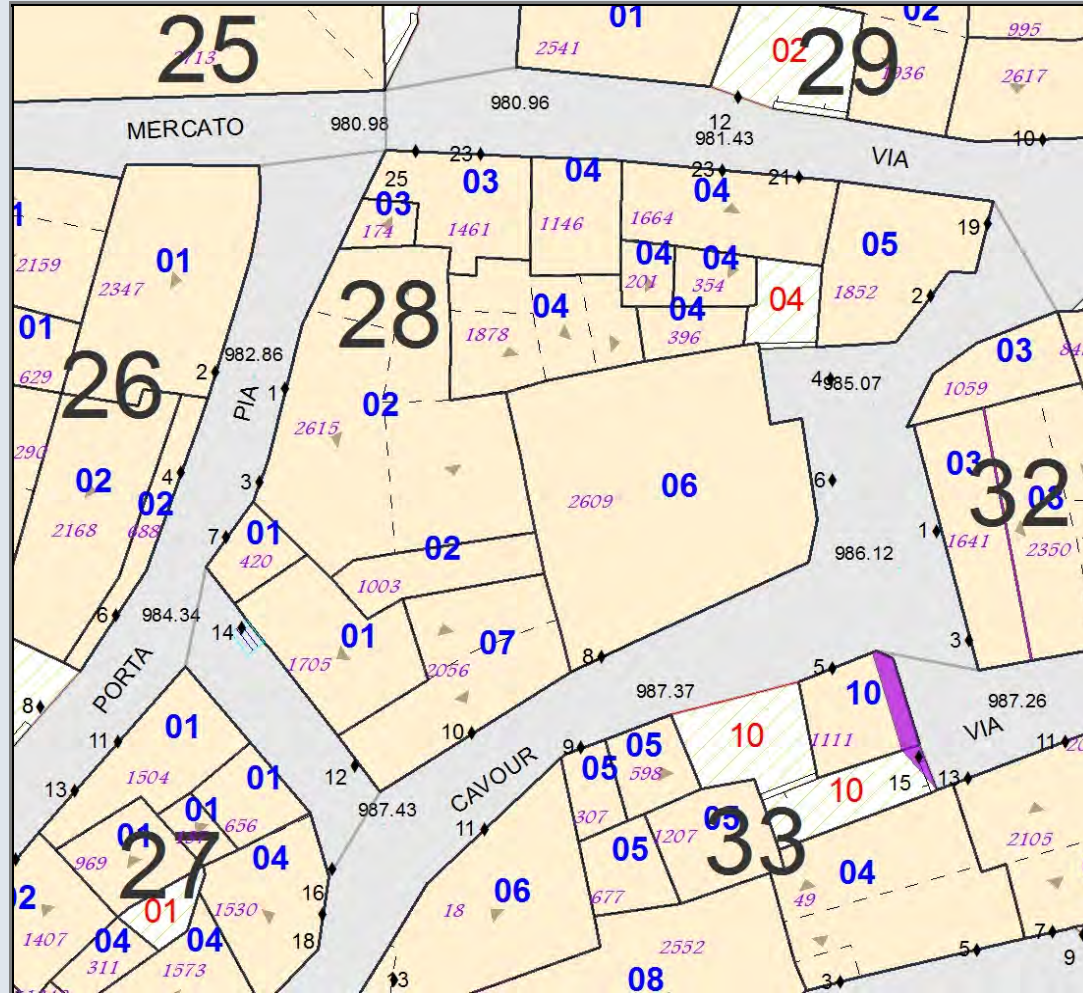


MODALITA' DI INTERVENTO-PRESCRIZIONI-VINCOLI
 Completamento tipo B. Costruzione del piano secondo con incremento di altezza di gronda non maggiore di 2,50 m, incremento di volume non maggiore di 470 mc, copertura a padiglione e manto in coppi laterizi.

A032807	Stato Attuale	Progetto
Superficie Coperta mq:	67,43	67,43
Pertinenza scoperta mq:	0,00	0,00
H1 Monte m:	5,65	5,65
H2 Valle m:	5,65	5,65
Superficie Totale mq:	67,43	67,43
Incremento Superficie mq:		0,00
Incremento Volume mc:		0,00
Volume Piano Terra mc:	202,28	202,28
Volume Totale mc:	380,95	380,95
Indice Fabbricazione mc/mq:	5,65	5,65
Indice Copertura mq/mq:	1,00	1,00
Sup. Residenziale:	104,85	104,85
Sup. Commerciale:	0,00	0,00
Sup. garage:	30,00	30,00
Altre Sup.non Residenziali:	0,00	0,00
Piani Monte:	2	2
Piani Valle:	2	2
Di cui Piani Seminterrati:	0	0
Di cui Piani Mansarda:	0	0
Strutture Verticali - finiture	Blocchicls	
Strutture Verticali - materiali	Latero-Cemen	
Strutture Orizzontali - materiali	Non Finito	
Infissi	Misto	
Tipo Copertura	Falda Unica	
Manto Copertura	Coppi	
Colore Pareti		
Tipologia:	Contigua	Contigua
Stato Conservaz.Complessivo	Mediocre	
Dest. Uso Prevalente:	Residenza	
Dest. Uso PT. Monte:	Residenza	
Dest. Uso PT. Valle:	Residenza	
Utilizzo	Disabitato	
N. Alloggi:	1	1
N. Vani:	5	5
Altezza Vani	Adeguate	
N. Famiglie:	0	0
N. Abitanti:	0	0
Titolo:	Proprietà	
Proprietà:	Privata	
Elementi Identitari Superstiti		

COD_UE	A032807	Zona	A	CM	cm	SubZona	supiggiu	Isolato	28	Unità Edilizia	7
Mappali	Foglio Catastale			Età		> 1975					
Via	VIA CAVOUR			n. c.		10-12		SPAZIO PUBBLICO			

CLASSE E TIPO U.U
B2b
MOD. INTERVENTO
COA



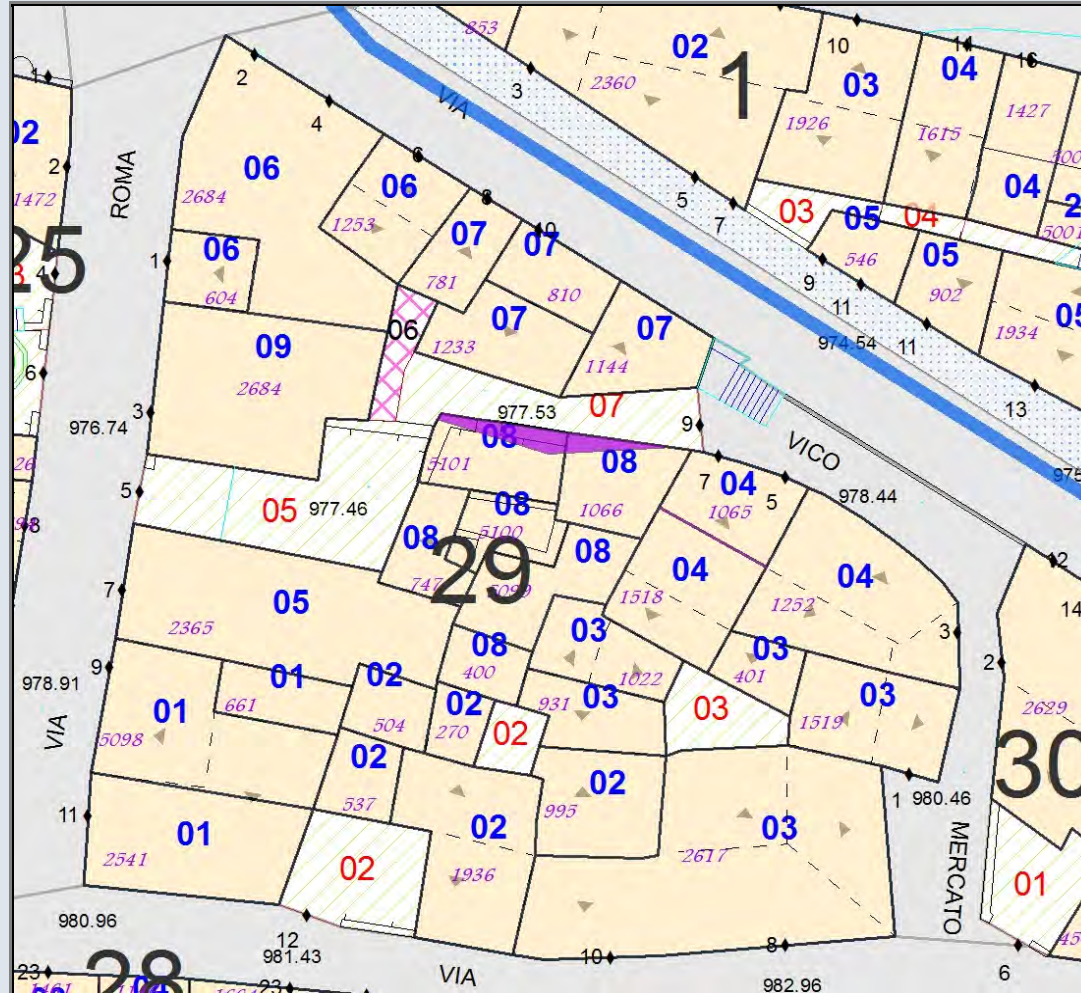
MODALITA' DI INTERVENTO-PRESCRIZIONI-VINCOLI

Completamento tipo A. Completamento intonaci, tinteggiature e finiture interne dell'ultimo piano.

A032901	Stato Attuale	Progetto
Superficie Coperta mq:	145,10	145,10
Pertinenza scoperta mq:	0,00	0,00
H1 Monte m:	7,40	7,4
H2 Valle m:	9,45	9,45
Superficie Totale mq:	145,10	145,10
Incremento Superficie mq:		0,00
Incremento Volume mc:		0,00
Volume Piano Terra mc:	435,31	435,31
Volume Totale mc:	1 370,57	1 370,57
Indice Fabbricazione mc/mq:	9,45	9,45
Indice Copertura mq/mq:	1,00	1,00
Sup. Residenziale:	290,21	290,21
Sup. Commerciale:	0,00	0,00
Sup. garage:	30,00	30,00
Altre Sup.non Residenziali:	115,10	115,10
Piani Monte:	3	3
Piani Valle:	3	3
Di cui Piani Seminterrati:	0	0
Di cui Piani Mansarda:	0	0
Strutture Verticali - finiture	Blocchicls	
Strutture Verticali - materiali	Latero-Cemen	
Strutture Orizzontali - materiali	Intonaco	
Infissi	Legno	
Tipo Copertura	Falde	
Manto Copertura	Coppi	
Colore Pareti		
Tipologia:	Contigua	Contigua
Stato Conservaz.Complessivo	Sufficiente	
Dest. Uso Prevalente:	Residenza	
Dest. Uso PT. Monte:	Garage-Depos	
Dest. Uso PT. Valle:	Garage-Depos	
Utilizzo	Abitato	
N. Alloggi:	1	1
N. Vani:	18	18
Altezza Vani	Adeguate	
N. Famiglie:	1	1
N. Abitanti:	2	2
Titolo:	Proprietà	
Proprietà:	Privata	
Elementi Identitari Superstiti		

COD_UE	A032901	Zona	A	CM	cm	SubZona	supiggiu	Isolato	29	Unità Edilizia	1
Mappali	Foglio Catastale			Età		> 1975					
Via	VIA MERCATO				n. c.		SPAZIO PUBBLICO				
Via	VIA ROMA				n. c.		9-11				

CLASSE E TIPO U.U
B2b
MOD. INTERVENTO
COA

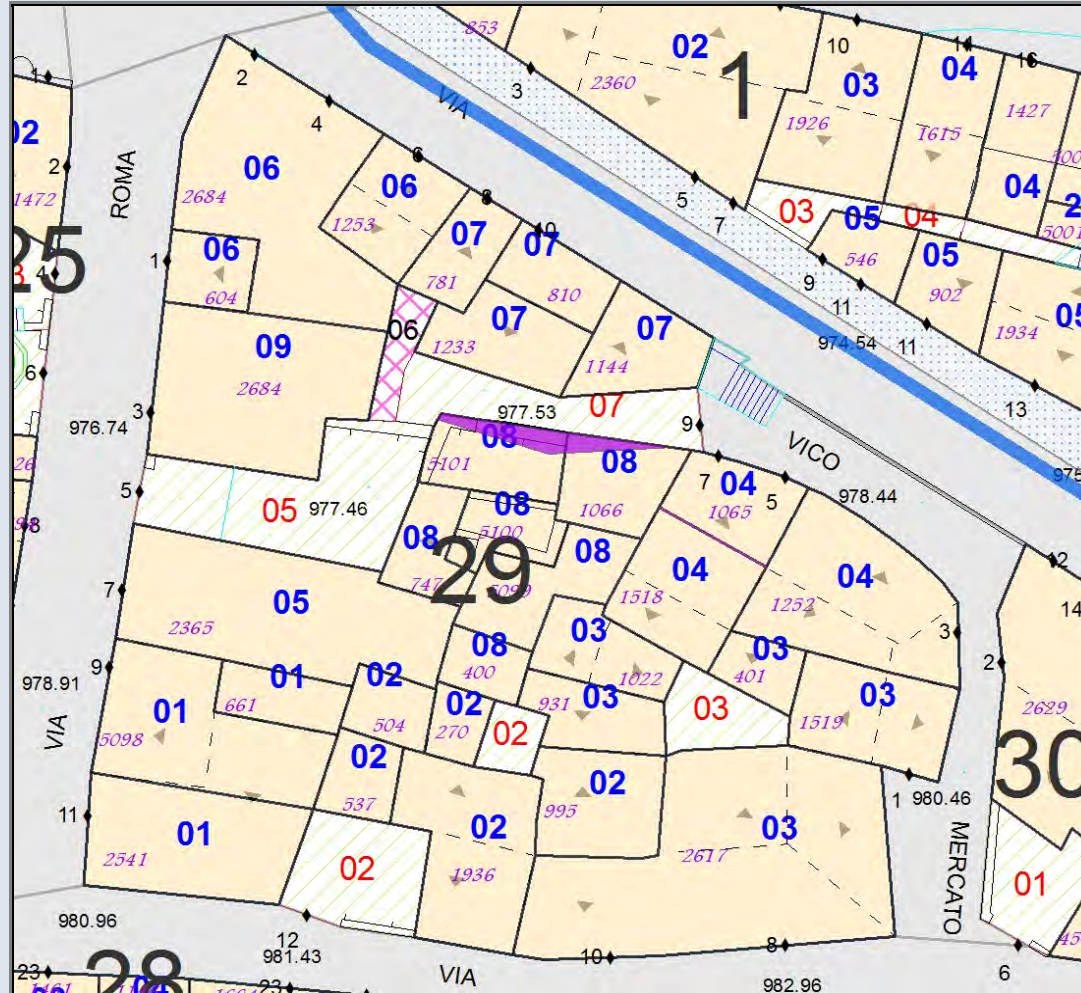


MODALITA' DI INTERVENTO-PRESCRIZIONI-VINCOLI
 Completamento di tipo A.

A032902	Stato Attuale	Progetto
Superficie Coperta mq:	136,69	136,69
Pertinenza scoperta mq:	48,58	48,58
H1 Monte m:	9,40	9,4
H2 Valle m:	9,00	9
Superficie Totale mq:	185,27	185,27
Incremento Superficie mq:		0,00
Incremento Volume mc:		0,00
Volume Piano Terra mc:	410,07	410,07
Volume Totale mc:	1 058,59	1 058,59
Indice Fabbricazione mc/mq:	5,71	5,71
Indice Copertura mq/mq:	0,74	0,74
Sup. Residenziale:	395,07	388,00
Sup. Commerciale:	0,00	0,00
Sup. garage:	0,00	0,00
Altre Sup.non Residenziali:	15,00	20,00
Piani Monte:	3	3
Piani Valle:	3	3
Di cui Piani Seminterrati:	0	0
Di cui Piani Mansarda:	0	0
Strutture Verticali - finiture	Miste	
Strutture Verticali - materiali	Latero-Cemen	
Strutture Orizzontali - materiali	Intonaco	
Infissi	Misto	Legno
Tipo Copertura	Falde	Falda Doppia
Manto Copertura	Coppi	Coppi
Colore Pareti		
Tipologia:	Contigua	Contigua
Stato Conservaz.Complessivo	Mediocre	
Dest. Uso Prevalente:	Residenza	
Dest. Uso PT. Monte:	Residenza	
Dest. Uso PT. Valle:	Residenza	
Utilizzo	Abitato	
N. Alloggi:	1	1
N. Vani:	15	15
Altezza Vani	Adeguate	
N. Famiglie:	1	1
N. Abitanti:	4	6
Titolo:	Proprietà	
Proprietà:	Privata	
Elementi Identitari Superstiti		

COD_UE	A032902	Zona	A	CM	cm	SubZona	supiggiu	Isolato	29	Unità Edilizia	2
Mappali	Foglio Catastale			Età		1961-1975					
Via	VIA MERCATO			n. c.		12		SPAZIO PUBBLICO			

CLASSE E TIPO U.U
B3
MOD. INTERVENTO
COB

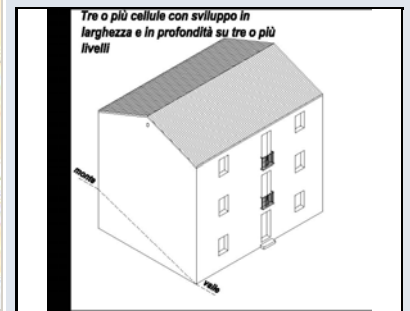
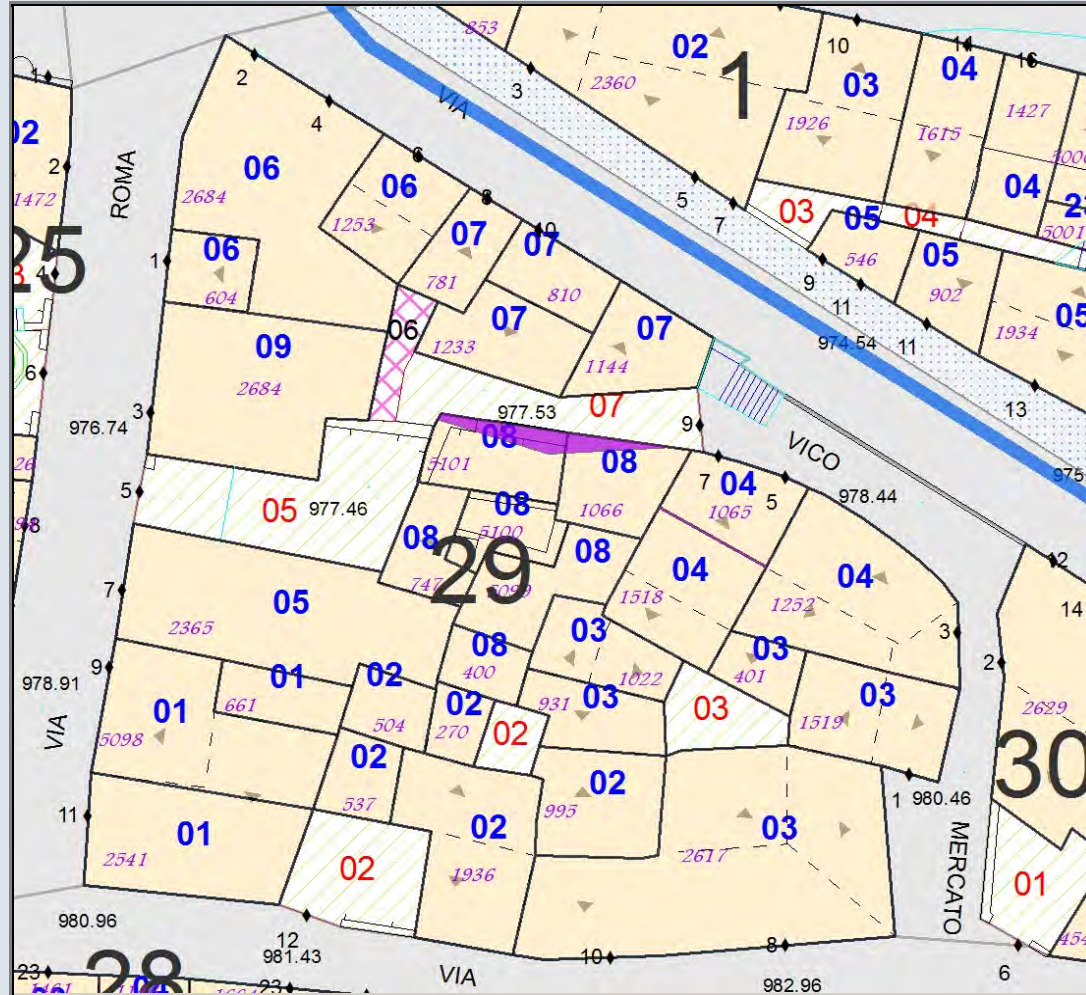


MODALITA' DI INTERVENTO-PRESCRIZIONI-VINCOLI
 Completamento tipo B. Demolizione della UV. N. 270. Costruzione nel cortile di pertinenza della centrale termica con una superficie coperta di 10,00 mq e altezza non maggiore di 3,00m. Copertura a falda unica e manto in coppi laterizi.

A032903	Stato Attuale	Progetto
Superficie Coperta mq:	260,99	260,99
Pertinenza scoperta mq:	20,62	20,62
H1 Monte m:	6,15	6,15
H2 Valle m:	8,55	8,55
Superficie Totale mq:	281,61	281,61
Incremento Superficie mq:		0,00
Incremento Volume mc:		0,00
Volume Piano Terra mc:	782,96	782,96
Volume Totale mc:	2 332,94	2 332,94
Indice Fabbricazione mc/mq:	8,28	8,28
Indice Copertura mq/mq:	0,93	0,93
Sup. Residenziale:	592,96	592,96
Sup. Commerciale:	0,00	0,00
Sup. garage:	40,00	40,00
Altre Sup.non Residenziali:	50,00	50,00
Piani Monte:	2	2
Piani Valle:	3	3
Di cui Piani Seminterrati:	0	0
Di cui Piani Mansarda:	0	0
Strutture Verticali - finiture	Pietre	
Strutture Verticali - materiali	Misto	
Strutture Orizzontali - materiali	Pietra	
Infissi	Legno	
Tipo Copertura	Falde	
Manto Copertura	Coppi	
Colore Pareti		
Tipologia:	Contigua	Contigua
Stato Conservaz.Complexivo	Mediocre	
Dest. Uso Prevalente:	Residenza	
Dest. Uso PT. Monte:	Residenza	
Dest. Uso PT. Valle:	Residenza	
Utilizzo	Abitato	
N. Alloggi:	2	2
N. Vani:	22	22
Altezza Vani	Adeguate	
N. Famiglie:	1	1
N. Abitanti:	2	2
Titolo:	Proprietà	
Proprietà:	Privata	
Elementi Identitari Superstiti	I	I

COD_UE	A032903	Zona	A	CM	cm	SubZona	supiggiu	Isolato	29	Unità Edilizia	3
Mappali	Foglio Catastale			Età		1931 - 1950					
Via	VICO MERCATO				n. c.	1		SPAZIO PUBBLICO			
Via	VIA MERCATO				n. c.	8-10					

CLASSE E TIPO U.U
A2
MOD. INTERVENTO
RET

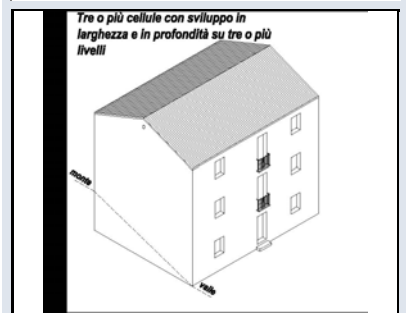
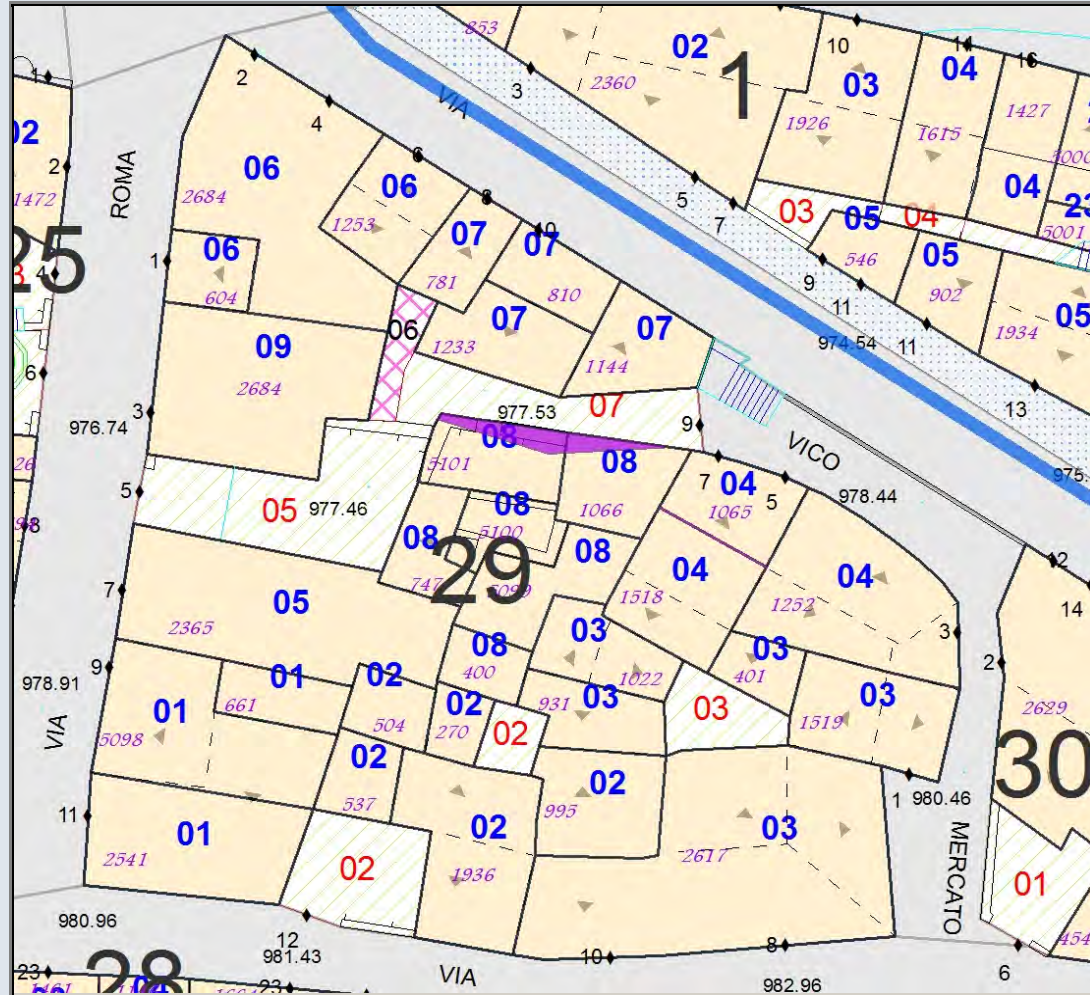


MODALITA' DI INTERVENTO-PRESCRIZIONI-VINCOLI
 Restauro con vincolo tipologico.

A032904	Stato Attuale	Progetto
Superficie Coperta mq:	139,24	139,24
Pertinenza scoperta mq:	0,00	0,00
H1 Monte m:	7,00	7
H2 Valle m:	7,00	7
Superficie Totale mq:	139,24	139,24
Incremento Superficie mq:		0,00
Incremento Volume mc:		0,00
Volume Piano Terra mc:	348,09	417,71
Volume Totale mc:	1 027,75	1 027,75
Indice Fabbricazione mc/mq:	7,38	7,38
Indice Copertura mq/mq:	1,00	1,00
Sup. Residenziale:	362,71	362,71
Sup. Commerciale:	0,00	0,00
Sup. garage:	30,00	30,00
Altre Sup.non Residenziali:	25,00	25,00
Piani Monte:	3	3
Piani Valle:	3	3
Di cui Piani Seminterrati:	1	1
Di cui Piani Mansarda:	0	0
Strutture Verticali - finiture	Pietre	
Strutture Verticali - materiali	Legno	
Strutture Orizzontali - materiali	Misto	
Infissi	Misto	
Tipo Copertura	Falde	
Manto Copertura	Coppi	
Colore Pareti		
Tipologia:	Contigua	Contigua
Stato Conservaz.Complexivo	Mediocre	
Dest. Uso Prevalente:	Residenza	
Dest. Uso PT. Monte:	Residenza	
Dest. Uso PT. Valle:	Residenza	
Utilizzo	Abitato	
N. Alloggi:	2	2
N. Vani:	15	15
Altezza Vani	Adeguate	
N. Famiglie:	1	1
N. Abitanti:	2	2
Titolo:	Proprietà	
Proprietà:	Privata	
Elementi Identitari Superstiti	I	I

COD_UE	A032904	Zona	A	CM	cm	SubZona	supiggiu	Isolato	29	Unità Edilizia	4
Mappali	Foglio Catastale			Età		< 1900					
Via	VICO MERCATO			n. c.		3-7		SPAZIO PUBBLICO			

CLASSE E TIPO U.U
A2
MOD. INTERVENTO
RET

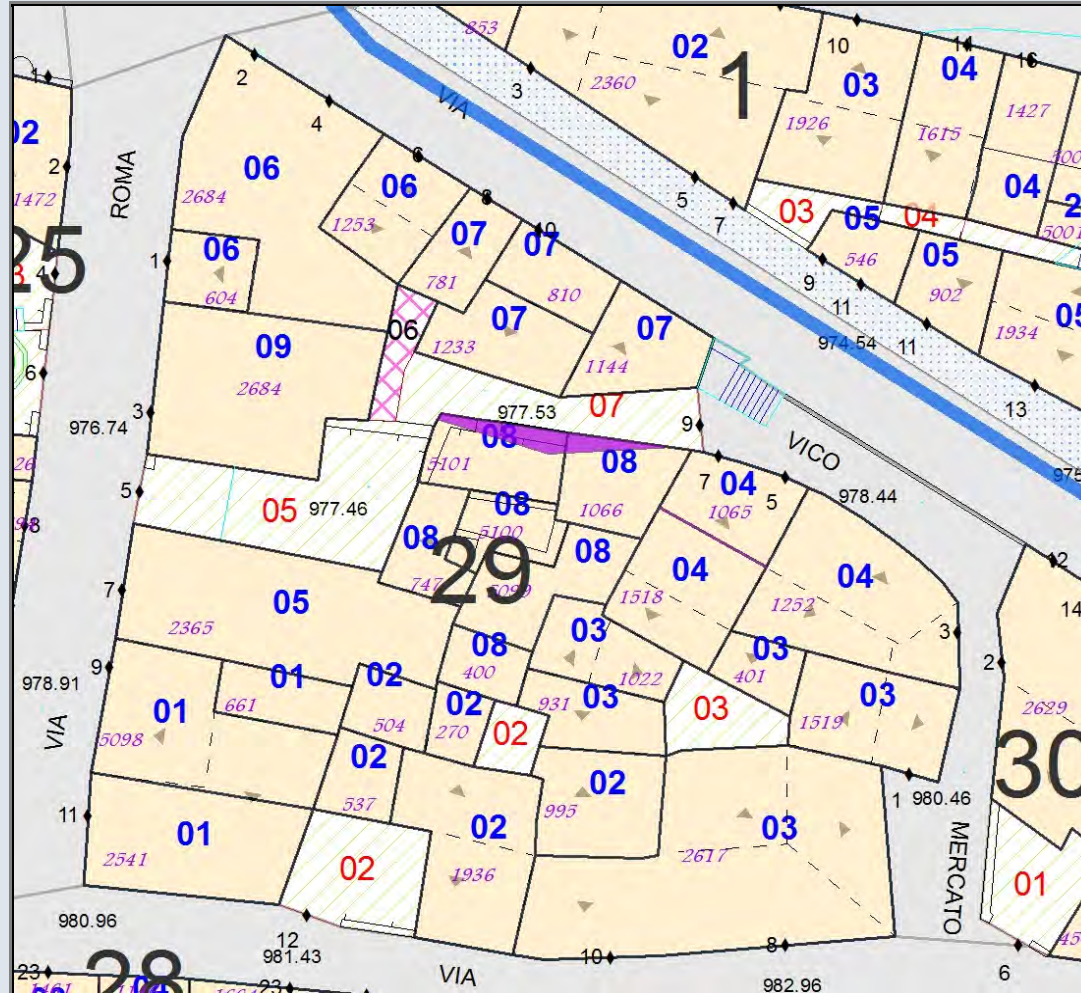


MODALITA' DI INTERVENTO-PRESCRIZIONI-VINCOLI
Restauro con vincolo tipologico.

A032905	Stato Attuale	Progetto
Superficie Coperta mq:	97,56	137,56
Pertinenza scoperta mq:	73,08	33,08
H1 Monte m:	3,40	8,4
H2 Valle m:	3,40	8,4
Superficie Totale mq:	170,65	170,65
Incremento Superficie mq:		40,00
Incremento Volume mc:		821,00
Volume Piano Terra mc:	331,72	467,72
Volume Totale mc:	410,84	1 231,84
Indice Fabbricazione mc/mq:	2,41	7,22
Indice Copertura mq/mq:	0,57	0,81
Sup. Residenziale:	0,00	274,00
Sup. Commerciale:	0,00	0,00
Sup. garage:	97,56	30,00
Altre Sup.non Residenziali:	0,00	107,00
Piani Monte:	1	3
Piani Valle:	1	3
Di cui Piani Seminterrati:	0	0
Di cui Piani Mansarda:	0	0
Strutture Verticali - finiture	Blocchicls	
Strutture Verticali - materiali	Latero-Cemen	
Strutture Orizzontali - materiali	Non Finito	
Infissi	Ferro	Legno
Tipo Copertura	Piana	Falda Doppia
Manto Copertura	Nessuno	Coppi
Colore Pareti		
Tipologia:	Contigua	Contigua
Stato Conservaz.Complessivo	Sufficiente	
Dest. Uso Prevalente:	Garage	
Dest. Uso PT. Monte:	Garage	
Dest. Uso PT. Valle:	Garage	
Utilizzo	Abitato	
N. Alloggi:	0	1
N. Vani:	2	12
Altezza Vani	Adeguate	
N. Famiglie:	0	1
N. Abitanti:	0	5
Titolo:	Proprietà	
Proprietà:	Privata	
Elementi Identitari Superstiti		

COD_UE	A032905	Zona	A	CM	cm	SubZona	supiggiu	Isolato	29	Unità Edilizia	5
Mappali	Foglio Catastale			Età		> 1975					
Via	VIA ROMA			n. c.		7		SPAZIO PUBBLICO			

CLASSE E TIPO U.U
B3
MOD. INTERVENTO
COB

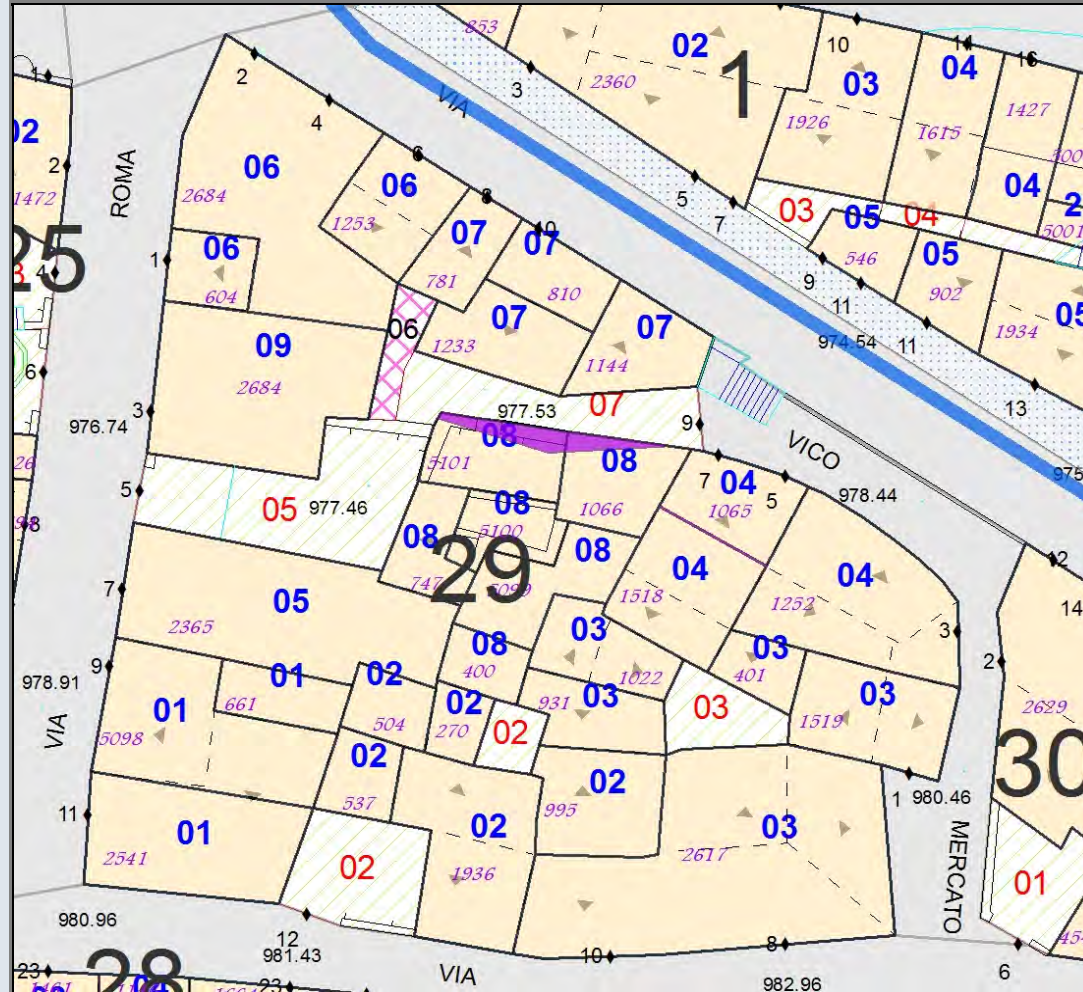


MODALITA' DI INTERVENTO-PRESCRIZIONI-VINCOLI
 Completamento di tipo B. Costruzione piano primo e secondo. Incremento di superficie coperta non maggiore di 40,00 mq. e incremento di altezza di gronda non maggiore di 5,00 m. Incremento di volume non maggiore di 821,00 mc. Copertura a falda doppia con gronda su via roma e manto in coppi laterizi.

A032907	Stato Attuale	Progetto
Superficie Coperta mq:	101,73	101,73
Pertinenza scoperta mq:	40,21	40,21
H1 Monte m:	8,20	8,2
H2 Valle m:	10,20	10,2
Superficie Totale mq:	141,94	141,94
Incremento Superficie mq:		0,00
Incremento Volume mc:		0,00
Volume Piano Terra mc:	305,19	305,19
Volume Totale mc:	1 058,32	1 058,32
Indice Fabbricazione mc/mq:	7,46	7,46
Indice Copertura mq/mq:	0,72	0,72
Sup. Residenziale:	203,46	203,46
Sup. Commerciale:	101,73	101,73
Sup. garage:	0,00	0,00
Altre Sup.non Residenziali:	0,00	0,00
Piani Monte:	2	2
Piani Valle:	3	3
Di cui Piani Seminterrati:	1	1
Di cui Piani Mansarda:	0	0
Strutture Verticali - finiture	Miste	
Strutture Verticali - materiali	Latero-Cemen	
Strutture Orizzontali - materiali	Tinteggiatura	
Infissi	Misto	
Tipo Copertura	Falde	
Manto Copertura	Coppi	
Colore Pareti		
Tipologia:	Contigua	Contigua
Stato Conservaz.Complessivo	Sufficiente	
Dest. Uso Prevalente:	Residenza	
Dest. Uso PT. Monte:	Residenza	
Dest. Uso PT. Valle:	Commercio-Ar	
Utilizzo	Abitato	
N. Alloggi:	1	1
N. Vani:	12	12
Altezza Vani	Adeguate	
N. Famiglie:	1	1
N. Abitanti:	2	2
Titolo:	Proprietà	
Proprietà:	Privata	
Elementi Identitari Superstiti		

COD_UE	A032907	Zona	A	CM	cm	SubZona	supiggiu	Isolato	29	Unità Edilizia	7
Mappali	Foglio Catastale			Età		1951 - 1960					
Via	VICO MERCATO				n. c.	9		SPAZIO PUBBLICO			
Via	VIA UMBERTO I				n. c.	8-10					

CLASSE E TIPO U.U
B2b
MOD. INTERVENTO
COA


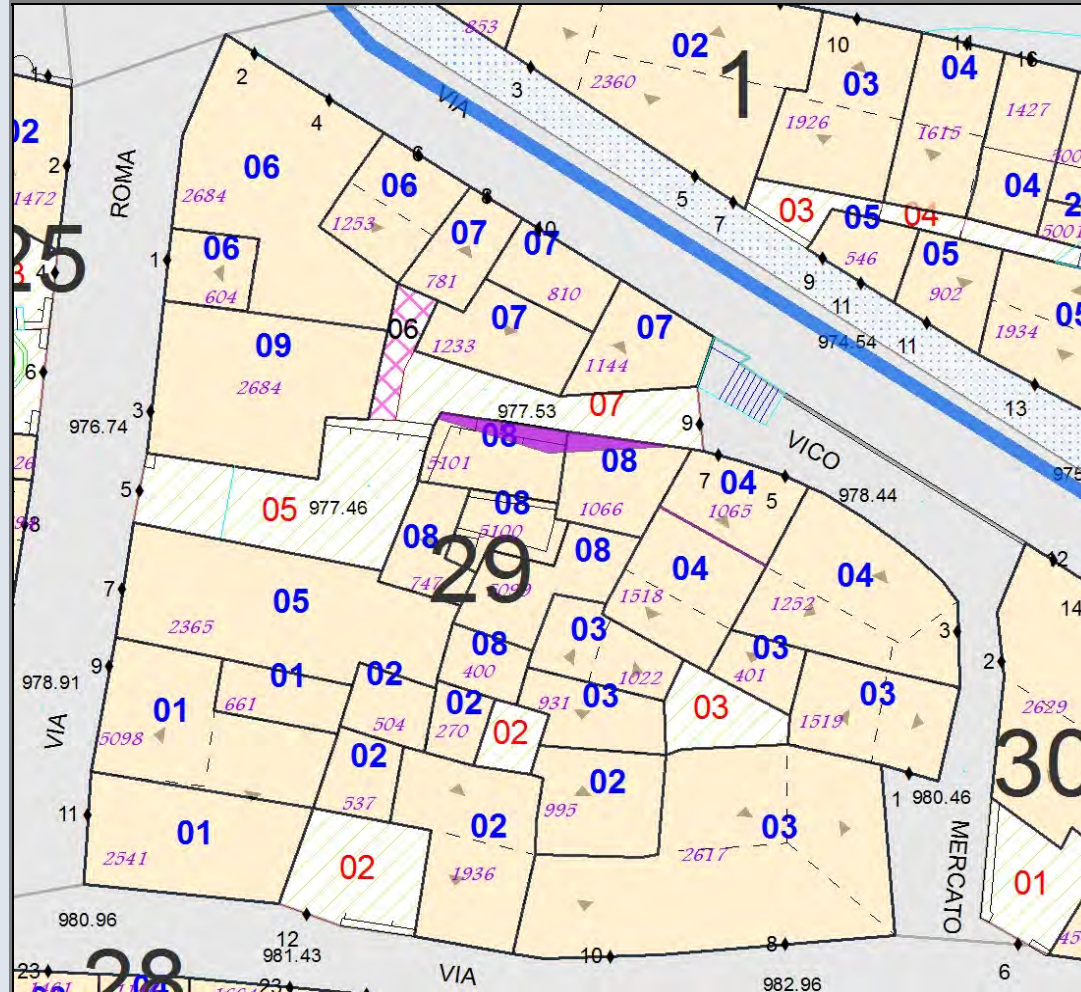


MODALITA' DI INTERVENTO-PRESCRIZIONI-VINCOLI
 Completamento tipo A.

A032908	Stato Attuale	Progetto
Superficie Coperta mq:	136,09	120,09
Pertinenza scoperta mq:	0,00	16,00
H1 Monte m:	5,80	7
H2 Valle m:	2,45	7
Superficie Totale mq:	136,09	136,09
Incremento Superficie mq:		-16,00
Incremento Volume mc:		357,00
Volume Piano Terra mc:	0,00	360,26
Volume Totale mc:	483,22	840,22
Indice Fabbricazione mc/mq:	3,55	6,17
Indice Copertura mq/mq:	1,00	0,88
Sup. Residenziale:	0,00	200,00
Sup. Commerciale:	0,00	0,00
Sup. garage:	0,00	30,00
Altre Sup. non Residenziali:	136,09	10,00
Piani Monte:	1	2
Piani Valle:	1	2
Di cui Piani Seminterrati:	0	0
Di cui Piani Mansarda:	0	0
Strutture Verticali - finiture	Pietre	
Strutture Verticali - materiali	Legno	
Strutture Orizzontali - materiali	Pietra	
Infissi	Legno	Legno
Tipo Copertura	Falde	Falda Doppia
Manto Copertura	Coppi	Coppi
Colore Pareti		
Tipologia:	Contigua	Contigua
Stato Conservaz. Complessivo	Rudere	
Dest. Uso Prevalente:	Altro	
Dest. Uso PT. Monte:	Altro	
Dest. Uso PT. Valle:	Altro	
Utilizzo	Disabitato	
N. Alloggi:	0	2
N. Vani:	3	12
Altezza Vani	Inadeguata	
N. Famiglie:	0	2
N. Abitanti:	0	6
Titolo:	Proprietà	
Proprietà:	Privata	
Elementi Identitari Superstiti		

COD_UE	A032908	Zona	A	CM	cm	SubZona	supiggiu	Isolato	29	Unità Edilizia	8
Mappali	Foglio Catastale			Età		< 1900					
Via	VICO MERCATO				n. c.	9	SPAZIO PUBBLICO				

CLASSE E TIPO U.U
B5
MOD. INTERVENTO
SOS


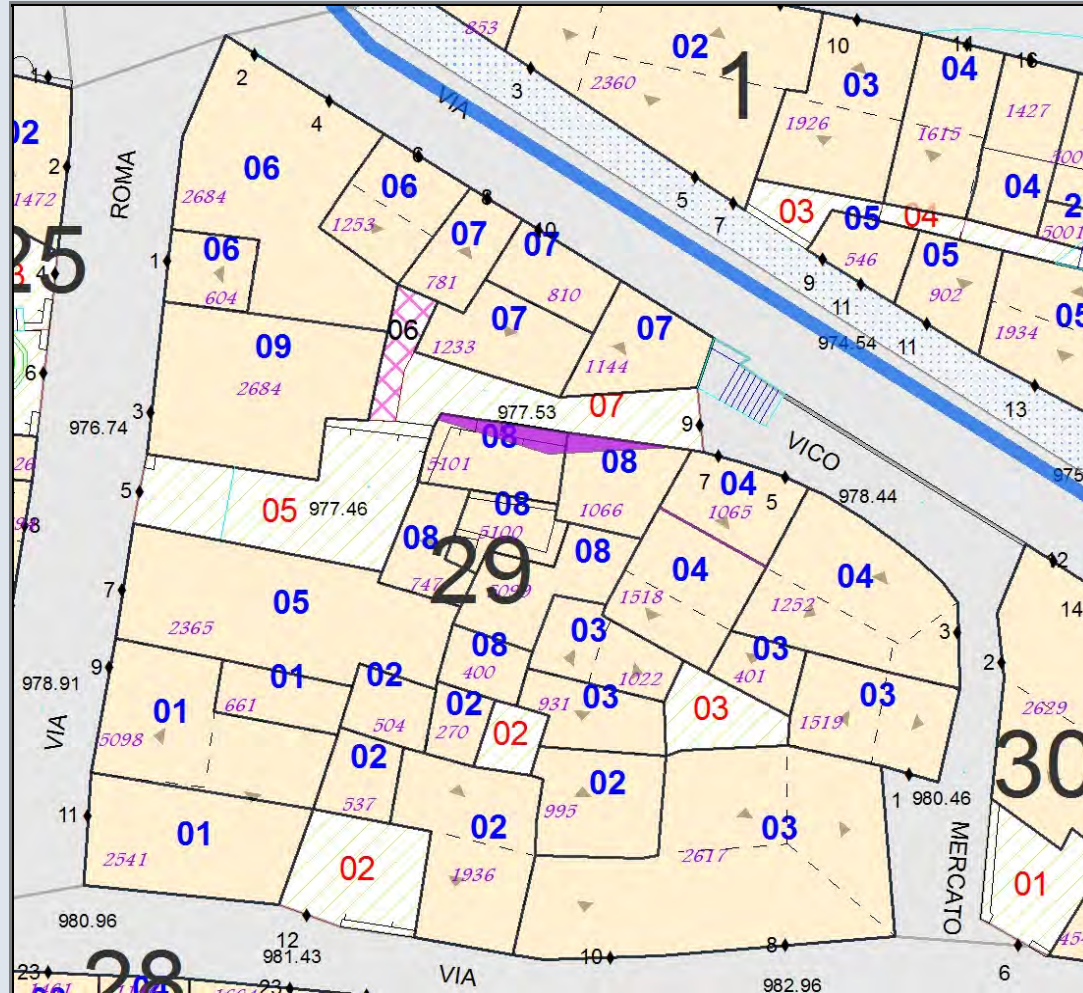


MODALITA' DI INTERVENTO-PRESCRIZIONI-VINCOLI
 Sostituzione Edilizia . Lotto dove son presenti antichi ruderi. Ricostruzione di un edificio composto da piano terra e piano primo. Altezza massima in gronda non maggiore di 7,00 m. Superficie coperta non maggiore di 120,00 mq. Volume massimo complessivo non maggiore di 840,00mc. Copertura a falda doppia e manto in coppi laterizi. Cessione di 16,00 mq per allargamento del vicolo con distacco non inferiore a 3,00 m. dall UE A032907.

A032909	Stato Attuale	Progetto
Superficie Coperta mq:	85,19	85,19
Pertinenza scoperta mq:	0,00	0,00
H1 Monte m:	4,00	9,5
H2 Valle m:	4,00	9,5
Superficie Totale mq:	85,19	85,19
Incremento Superficie mq:		0,00
Incremento Volume mc:		470,00
Volume Piano Terra mc:	340,78	340,78
Volume Totale mc:	340,78	810,78
Indice Fabbricazione mc/mq:	4,00	9,52
Indice Copertura mq/mq:	1,00	1,00
Sup. Residenziale:	0,00	170,00
Sup. Commerciale:	0,00	0,00
Sup. garage:	85,19	85,00
Altre Sup.non Residenziali:	0,00	0,00
Piani Monte:	1	3
Piani Valle:	1	3
Di cui Piani Seminterrati:	0	0
Di cui Piani Mansarda:	0	0
Strutture Verticali - finiture	Blocchicks	
Strutture Verticali - materiali	Latero-Cemen	
Strutture Orizzontali - materiali	Tinteggiatura	
Infissi	Ferro	Legno
Tipo Copertura	Piana	Falda Unica
Manto Copertura	Nessuno	Coppi
Colore Pareti		
Tipologia:	Contigua	Contigua
Stato Conservaz.Complessivo	Buono	
Dest. Uso Prevalente:	Garage	
Dest. Uso PT. Monte:	Garage	
Dest. Uso PT. Valle:	Garage	
Utilizzo	Abitato	
N. Alloggi:	0	1
N. Vani:	1	9
Altezza Vani	Adeguate	
N. Famiglie:	0	1
N. Abitanti:	0	4
Titolo:	Proprietà	
Proprietà:	Privata	
Elementi Identitari Superstiti		

COD_UE	A032909	Zona	A	CM	cm	SubZona	supiggiu	Isolato	29	Unità Edilizia	9
Mappali	Foglio Catastale		Età		> 1975						
Via	VIA ROMA			n. c.	3	SPAZIO PUBBLICO					

CLASSE E TIPO U.U
B3
MOD. INTERVENTO
COB

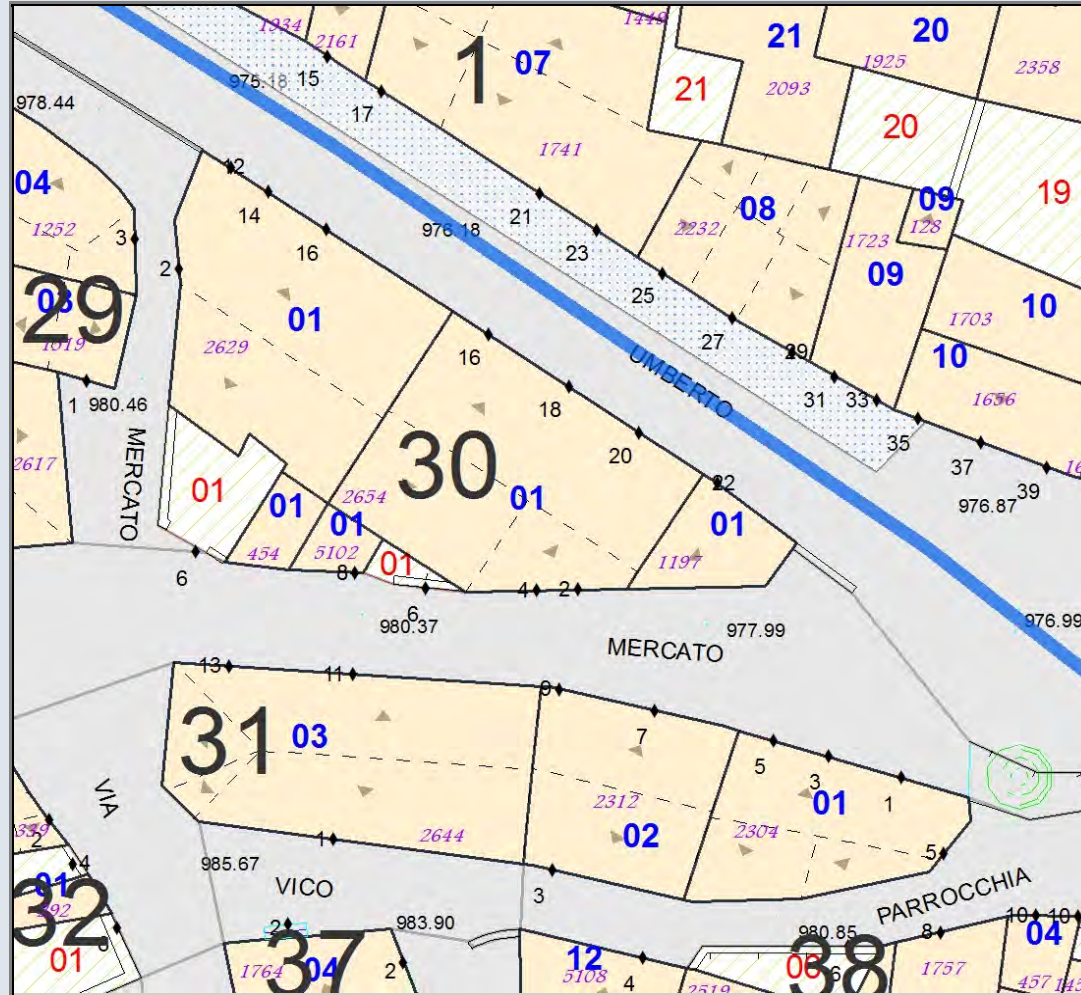


MODALITA' DI INTERVENTO-PRESCRIZIONI-VINCOLI
 Completamento tipo B. Costruzione di piano primo e secondo. Incremento di altezza non maggiore di 5,50m e di volume non maggiore di 470,00 mc. Copertura a falda unica e manto in coppi laterizi.

A033001	Stato Attuale	Progetto
Superficie Coperta mq:	379,96	379,96
Pertinenza scoperta mq:	37,33	37,33
H1 Monte m:	8,70	8,7
H2 Valle m:	12,00	12
Superficie Totale mq:	417,29	417,29
Incremento Superficie mq:		0,00
Incremento Volume mc:		0,00
Volume Piano Terra mc:	12 538,59	1 139,87
Volume Totale mc:	4 410,39	4 410,39
Indice Fabbricazione mc/mq:	10,57	10,57
Indice Copertura mq/mq:	0,91	0,91
Sup. Residenziale:	1 020,83	1 020,83
Sup. Commerciale:	320,00	320,00
Sup. garage:	20,00	20,00
Altre Sup.non Residenziali:	129,00	129,00
Piani Monte:	3	3
Piani Valle:	4	4
Di cui Piani Seminterrati:	1	1
Di cui Piani Mansarda:	0	0
Strutture Verticali - finiture	Miste	
Strutture Verticali - materiali	Latero-Cemen	
Strutture Orizzontali - materiali	Intonaco	
Infissi	Misto	
Tipo Copertura	Falde	
Manto Copertura	Coppi	
Colore Pareti		
Tipologia:	Isolata	Isolata
Stato Conservaz. Complessivo	Sufficiente	
Dest. Uso Prevalente:	Residenza	
Dest. Uso PT. Monte:	Residenza	
Dest. Uso PT. Valle:	Commercio-Ar	
Utilizzo	Abitato	
N. Alloggi:	3	3
N. Vani:	52	52
Altezza Vani	Adeguata	
N. Famiglie:	2	2
N. Abitanti:	6	6
Titolo:	Proprietà	
Proprietà:	Privata	
Elementi Identitari Superstiti		

COD_UE	A033001	Zona	A	CM	cm	SubZona	supiggiu	Isolato	30	Unità Edilizia	1
Mappali	Foglio Catastale			Età		> 1975					
Via	VIA MERCATO					n. c.	2-8		SPAZIO PUBBLICO		
Via	VIA UMBERTO I					n. c.	16-22				

CLASSE E TIPO U.U
B2b
MOD. INTERVENTO
COA

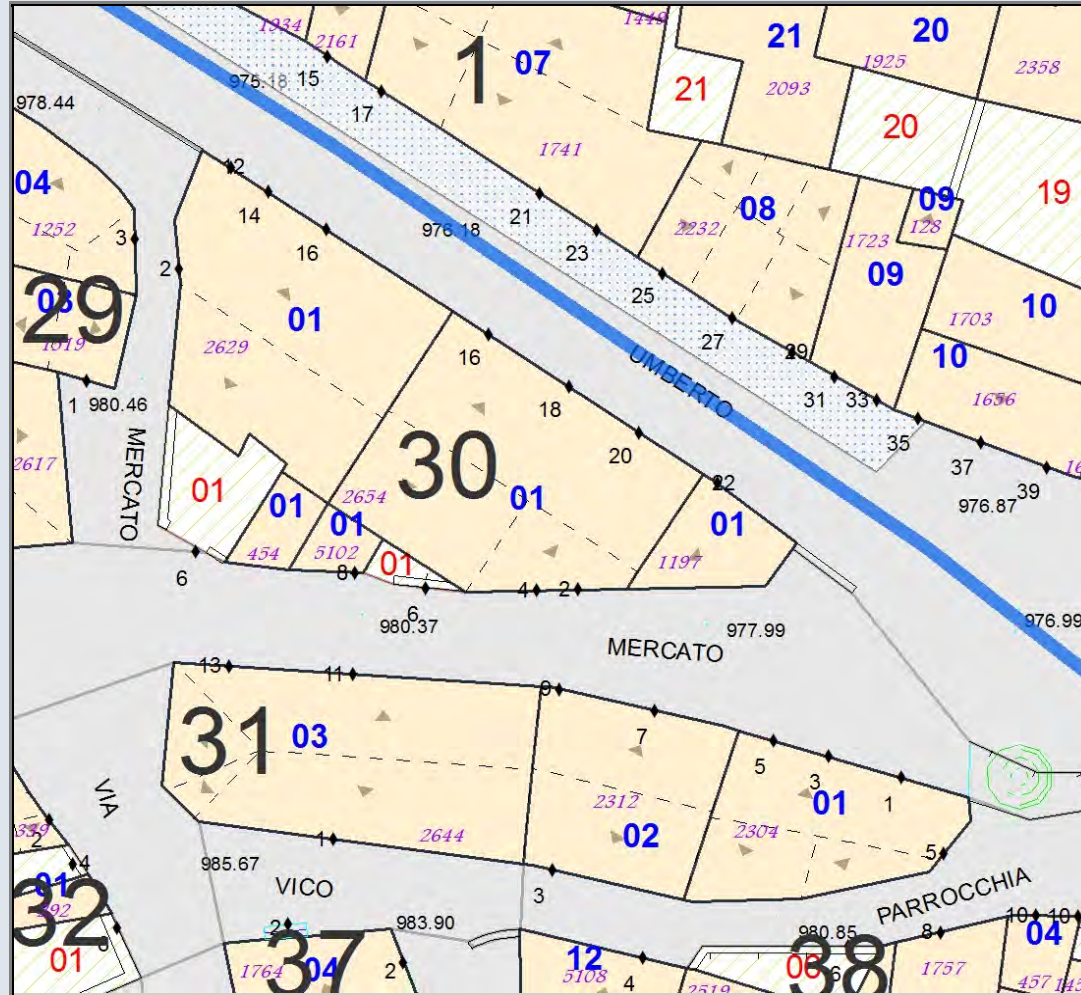


MODALITA' DI INTERVENTO-PRESCRIZIONI-VINCOLI
 Completamento di tipo A. Completamento della tinteggiatura esterna. Completamento finiture interne ultimo piano.

A033101	Stato Attuale	Progetto
Superficie Coperta mq:	87,54	87,54
Pertinenza scoperta mq:	0,00	0,00
H1 Monte m:	8,75	8,75
H2 Valle m:	10,80	10,8
Superficie Totale mq:	87,54	87,54
Incremento Superficie mq:		0,00
Incremento Volume mc:		0,00
Volume Piano Terra mc:	350,17	262,63
Volume Totale mc:	945,46	945,46
Indice Fabbricazione mc/mq:	10,80	10,80
Indice Copertura mq/mq:	1,00	1,00
Sup. Residenziale:	262,63	262,63
Sup. Commerciale:	67,54	67,54
Sup. garage:	20,00	20,00
Altre Sup.non Residenziali:	0,00	0,00
Piani Monte:	3	3
Piani Valle:	4	4
Di cui Piani Seminterrati:	1	1
Di cui Piani Mansarda:	0	0
Strutture Verticali - finiture	Blocchicls	
Strutture Verticali - materiali	Latero-Cemen	
Strutture Orizzontali - materiali	Tinteggiatura	
Infissi	Misto	
Tipo Copertura	Falde	
Manto Copertura	Pannelli	
Colore Pareti		
Tipologia:	Contigua	Contigua
Stato Conservaz.Complexivo	Buono	
Dest. Uso Prevalente:	Residenza	
Dest. Uso PT. Monte:	Commercio-Ar	
Dest. Uso PT. Valle:	Residenza	
Utilizzo	Abitato	
N. Alloggi:	1	1
N. Vani:	15	15
Altezza Vani	Adeguata	
N. Famiglie:	1	1
N. Abitanti:	5	5
Titolo:	Proprietà	
Proprietà:	Privata	
Elementi Identitari Superstiti		

COD_UE	A033101	Zona	A	CM	cm	SubZona	supiggiu	Isolato	31	Unità Edilizia	1
Mappali	Foglio Catastale			Età		> 1975					
Via	VIA PARROCCHIA				n. c.	5		SPAZIO PUBBLICO			
Via	VIA MERCATO				n. c.	1-5					

CLASSE E TIPO U.U
B2a
MOD. INTERVENTO
COA

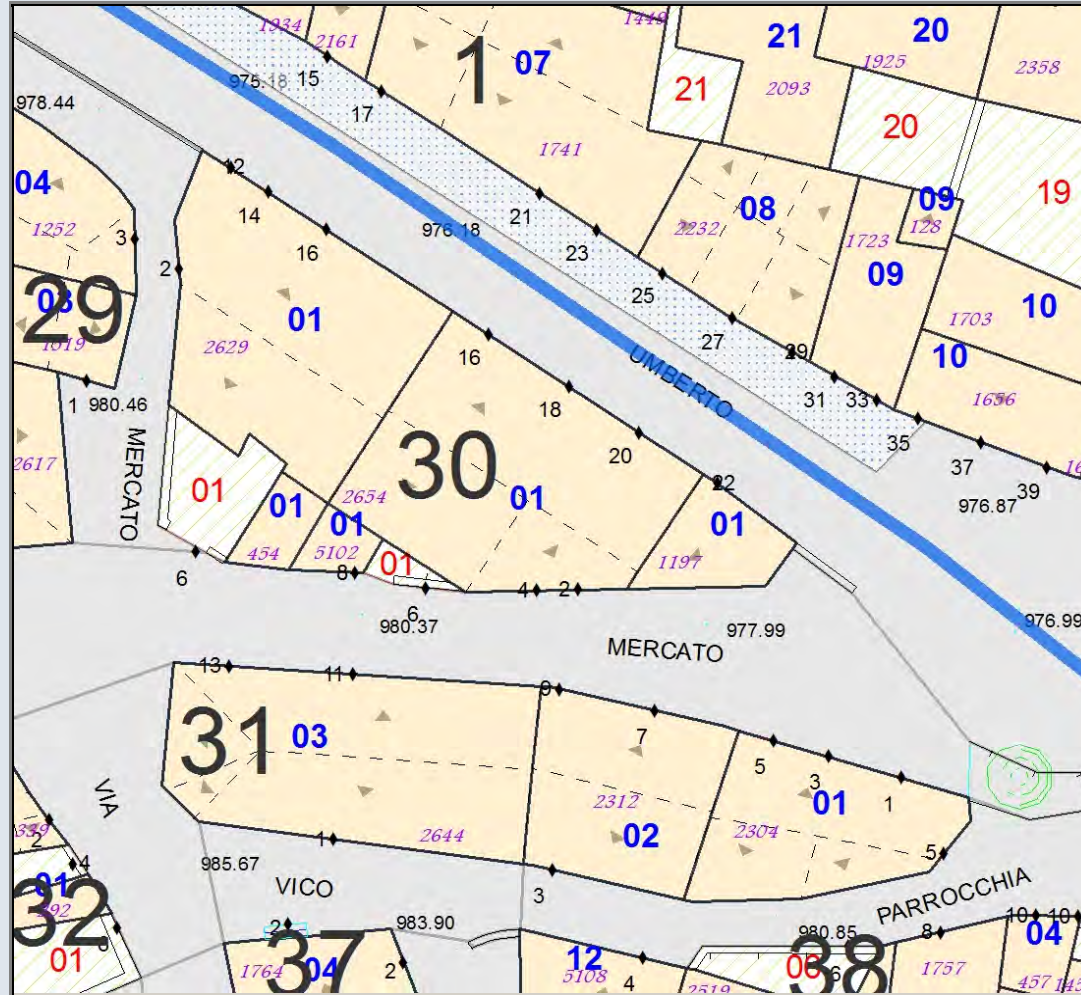


MODALITA' DI INTERVENTO-PRESCRIZIONI-VINCOLI
 Completamento tipo A.

A033102	Stato Attuale	Progetto
Superficie Coperta mq:	89,08	89,08
Pertinenza scoperta mq:	0,00	0,00
H1 Monte m:	7,70	7,7
H2 Valle m:	11,70	11,7
Superficie Totale mq:	89,08	89,08
Incremento Superficie mq:		0,00
Incremento Volume mc:		0,00
Volume Piano Terra mc:	356,32	267,24
Volume Totale mc:	1 042,22	1 042,22
Indice Fabbricazione mc/mq:	11,70	11,70
Indice Copertura mq/mq:	1,00	1,00
Sup. Residenziale:	267,24	267,24
Sup. Commerciale:	0,00	0,00
Sup. garage:	89,08	89,08
Altre Sup.non Residenziali:	0,00	0,00
Piani Monte:	3	3
Piani Valle:	4	4
Di cui Piani Seminterrati:	1	1
Di cui Piani Mansarda:	0	0
Strutture Verticali - finiture	Blocchicls	
Strutture Verticali - materiali	Latero-Cemen	
Strutture Orizzontali - materiali	Intonaco	
Infissi	Misto	
Tipo Copertura	Falde	
Manto Copertura	Coppi	
Colore Pareti		
Tipologia:	Contigua	Contigua
Stato Conservaz.Complexivo	Sufficiente	
Dest. Uso Prevalente:	Residenza	
Dest. Uso PT. Monte:	Residenza	
Dest. Uso PT. Valle:	Garage-Depos	
Utilizzo	Abitato	
N. Alloggi:	1	1
N. Vani:	14	14
Altezza Vani	Adeguata	
N. Famiglie:	1	1
N. Abitanti:	4	4
Titolo:	Proprietà	
Proprietà:	Privata	
Elementi Identitari Superstiti		

COD UE	A033102	Zona	A	CM	cm	SubZona	supiggiu	Isolato	31	Unità Edilizia	2
Mappali	Foglio Catastale			Età		> 1975					
Via	VIA PARROCCHIA				n. c.	3		SPAZIO PUBBLICO			
Via	VIA MERCATO				n. c.	7-9					

CLASSE E TIPO U.U
B2b
MOD. INTERVENTO
COA


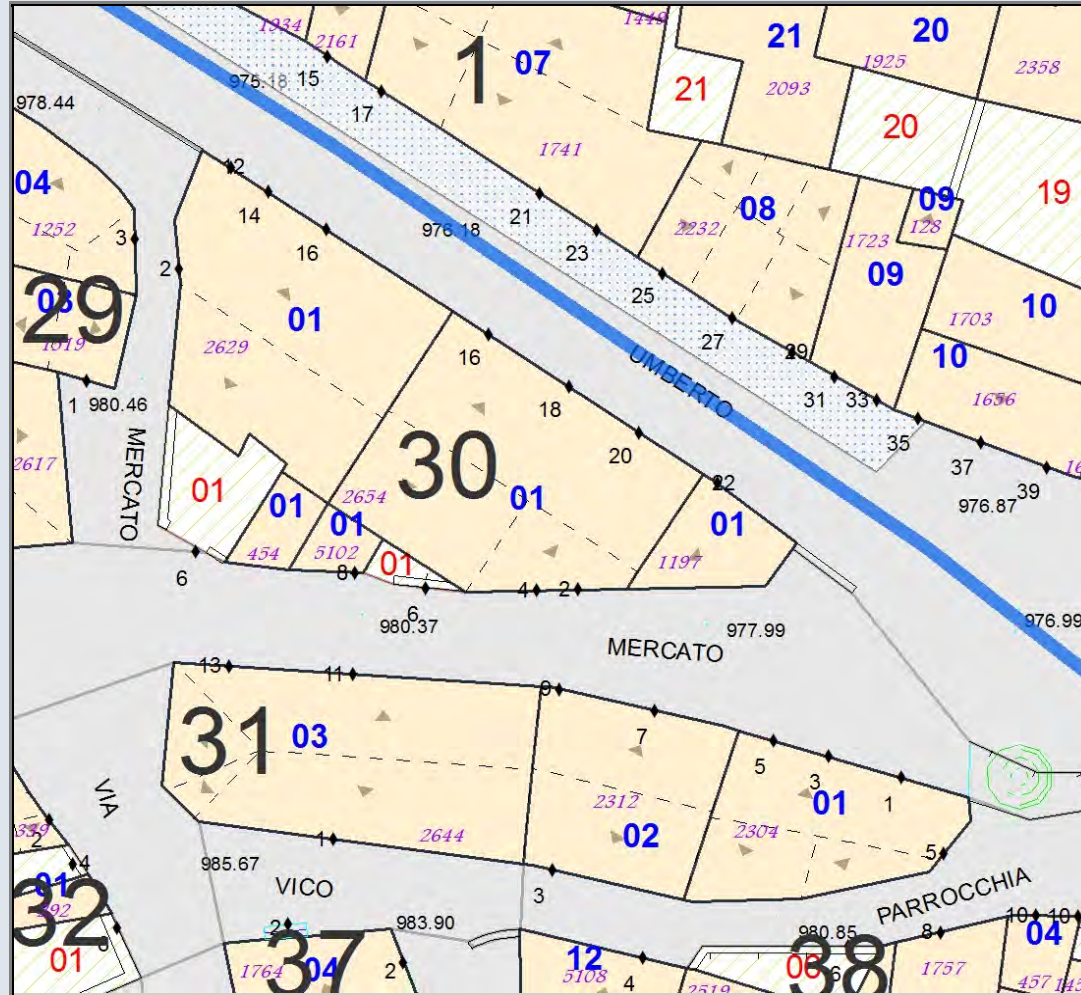


MODALITA' DI INTERVENTO-PRESCRIZIONI-VINCOLI
 Completamento di tipo A. Completamento della tinteggiatura esterna

A033103	Stato Attuale	Progetto
Superficie Coperta mq:	165,37	165,37
Pertinenza scoperta mq:	0,00	0,00
H1 Monte m:	4,90	4,9
H2 Valle m:	9,25	9,25
Superficie Totale mq:	165,37	165,37
Incremento Superficie mq:		0,00
Incremento Volume mc:		0,00
Volume Piano Terra mc:	719,35	496,10
Volume Totale mc:	1 529,65	1 529,65
Indice Fabbricazione mc/mq:	9,25	9,25
Indice Copertura mq/mq:	1,00	1,00
Sup. Residenziale:	0,00	0,00
Sup. Commerciale:	0,00	0,00
Sup. garage:	0,00	0,00
Altre Sup.non Residenziali:	330,74	330,74
Piani Monte:	1	1
Piani Valle:	2	2
Di cui Piani Seminterrati:	1	1
Di cui Piani Mansarda:	0	0
Strutture Verticali - finiture	Pietre	
Strutture Verticali - materiali	Latero-Cemen	
Strutture Orizzontali - materiali	Tinteggiatura	
Infissi	Legno	
Tipo Copertura	Padiglione	
Manto Copertura	Coppi	
Colore Pareti		
Tipologia:	Contigua	Contigua
Stato Conservaz. Complessivo	Sufficiente	
Dest. Uso Prevalente:	Servizio Pubbl	
Dest. Uso PT. Monte:	Servizio Pubbl	
Dest. Uso PT. Valle:	Servizio Pubbl	
Utilizzo	Servizio Pubbl	
N. Alloggi:	0	0
N. Vani:	8	8
Altezza Vani	Adeguate	
N. Famiglie:	0	0
N. Abitanti:	0	0
Titolo:	Proprietà	
Proprietà:	Pubblica	
Elementi Identitari Superstiti		

COD_UE	A033103	Zona	A	CM	cm	SubZona	supiggiu	Isolato	31	Unità Edilizia	3
Mappali	Foglio Catastale			Età		1951 - 1960					
Via	VIA PARROCCHIA				n. c.	1		SPAZIO PUBBLICO			
Via	VIA MERCATO				n. c.	12-13		S2			

CLASSE E TIPO U.U
B2a
MOD. INTERVENTO
COA

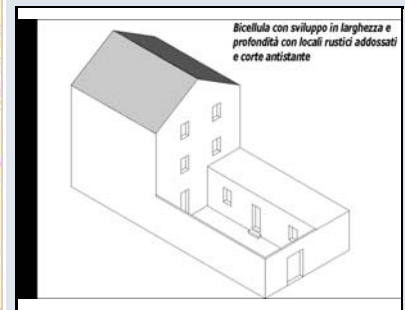
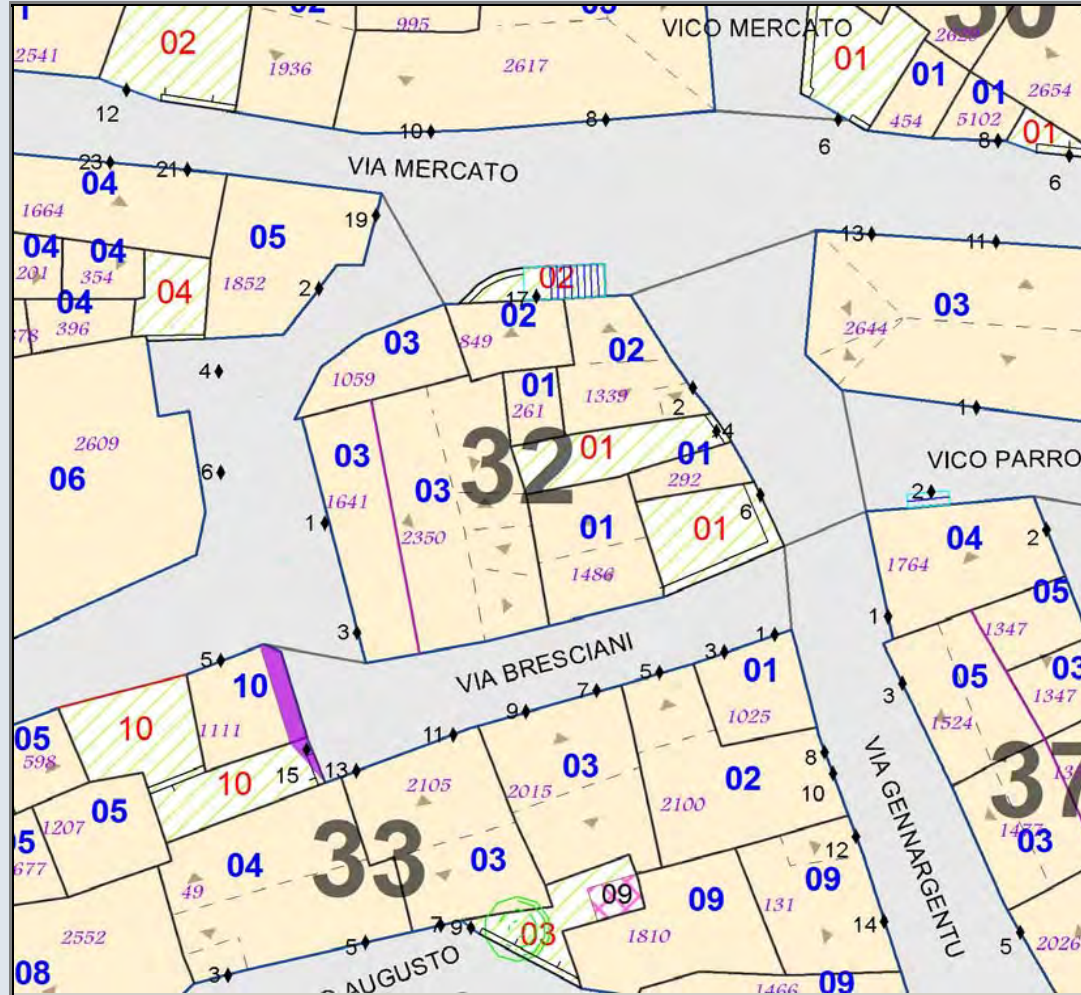


MODALITA' DI INTERVENTO-PRESCRIZIONI-VINCOLI
 Completamento tipo A. Ambulatorio comunale

A033201	Stato Attuale	Progetto
Superficie Coperta mq:	61,37	61,37
Pertinenza scoperta mq:	53,95	53,95
H1 Monte m:	4,00	4
H2 Valle m:	5,65	5,65
Superficie Totale mq:	115,32	115,32
Incremento Superficie mq:		0,00
Incremento Volume mc:		0,00
Volume Piano Terra mc:	165,71	184,12
Volume Totale mc:	416,50	416,50
Indice Fabbricazione mc/mq:	3,61	3,61
Indice Copertura mq/mq:	0,53	0,53
Sup. Residenziale:	0,00	0,00
Sup. Commerciale:	0,00	0,00
Sup. garage:	0,00	0,00
Altre Sup.non Residenziali:	100,75	100,75
Piani Monte:	1	1
Piani Valle:	2	2
Di cui Piani Seminterrati:	0	0
Di cui Piani Mansarda:	0	0
Strutture Verticali - finiture	Pietre	
Strutture Verticali - materiali	Legno	
Strutture Orizzontali - materiali	Misto	
Infissi	Legno	
Tipo Copertura	Falde	
Manto Copertura	Coppi	
Colore Pareti		
Tipologia:	Corte	Corte
Stato Conservaz. Complessivo	Scarso	
Dest. Uso Prevalente:	Deposito-Mag	
Dest. Uso PT. Monte:	Deposito-Mag	
Dest. Uso PT. Valle:	Deposito-Mag	
Utilizzo	Disabitato	
N. Alloggi:	0	0
N. Vani:	0	0
Altezza Vani	Adeguate	
N. Famiglie:	0	0
N. Abitanti:	0	0
Titolo:	Proprietà	
Proprietà:	Privata	
Elementi Identitari Superstiti	I	I

COD_UE	A033201	Zona	A	CM	cm	SubZona	supiggiu	Isolato	32	Unità Edilizia	1
Mappali	Foglio Catastale			Età		1901 - 1930					
Via	VIA BRESCIANI					n. c.	SPAZIO PUBBLICO				
Via	VIA PARROCCHIA					n. c.	4-6				

CLASSE E TIPO U.U
A2
MOD. INTERVENTO
RET


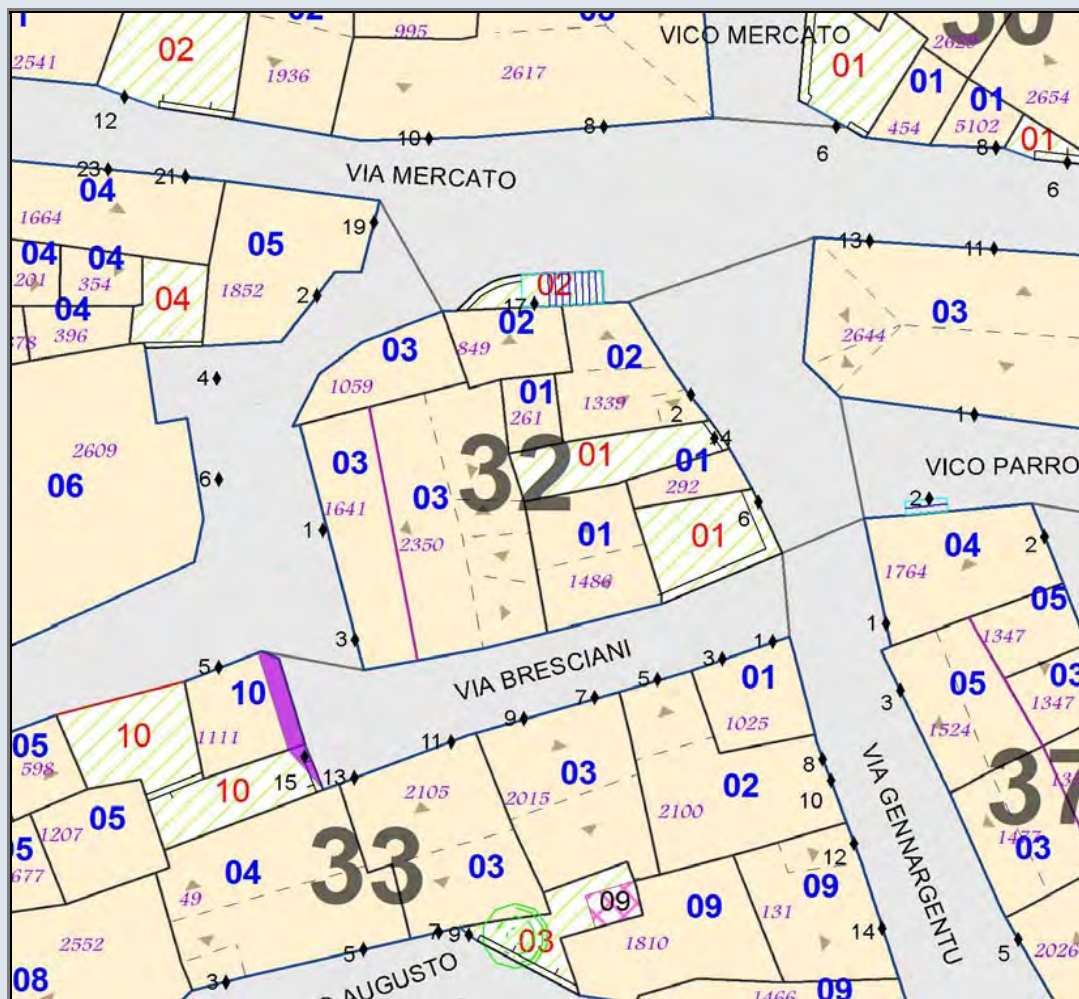


MODALITA' DI INTERVENTO-PRESCRIZIONI-VINCOLI
Restauro con vincolo tipologico.

A033202	Stato Attuale	Progetto
Superficie Coperta mq:	59,68	59,68
Pertinenza scoperta mq:	11,14	11,14
H1 Monte m:	10,50	10,5
H2 Valle m:	10,50	10,5
Superficie Totale mq:	70,82	70,82
Incremento Superficie mq:		0,00
Incremento Volume mc:		0,00
Volume Piano Terra mc:	179,03	179,03
Volume Totale mc:	651,14	651,14
Indice Fabbricazione mc/mq:	9,19	9,19
Indice Copertura mq/mq:	0,84	0,84
Sup. Residenziale:	155,03	155,03
Sup. Commerciale:	0,00	0,00
Sup. garage:	0,00	0,00
Altre Sup. non Residenziali:	24,00	24,00
Piani Monte:	3	3
Piani Valle:	3	3
Di cui Piani Seminterrati:	0	0
Di cui Piani Mansarda:	0	0
Strutture Verticali - finiture	Miste	
Strutture Verticali - materiali	Latero-Cemen	
Strutture Orizzontali - materiali	Intonaco	
Infissi	Legno	
Tipo Copertura	Falda Unica	
Manto Copertura	Coppi	
Colore Pareti		
Tipologia:	Contigua	Contigua
Stato Conservaz. Complessivo	Sufficiente	
Dest. Uso Prevalente:	Residenza	
Dest. Uso PT. Monte:	Residenza	
Dest. Uso PT. Valle:	Residenza	
Utilizzo	Abitato	
N. Alloggi:	1	1
N. Vani:	7	7
Altezza Vani	Adeguate	
N. Famiglie:	1	1
N. Abitanti:	5	5
Titolo:	Proprietà	
Proprietà:	Privata	
Elementi Identitari Superstiti	I	

COD_UE	A033202	Zona	A	CM	cm	SubZona	supiggiu	Isolato	32	Unità Edilizia	2
Mappali	Foglio Catastale			Età		1951 - 1960					
Via	VIA PARROCCHIA			n. c.		2		SPAZIO PUBBLICO			

CLASSE E TIPO U.U
B2b
MOD. INTERVENTO
COA

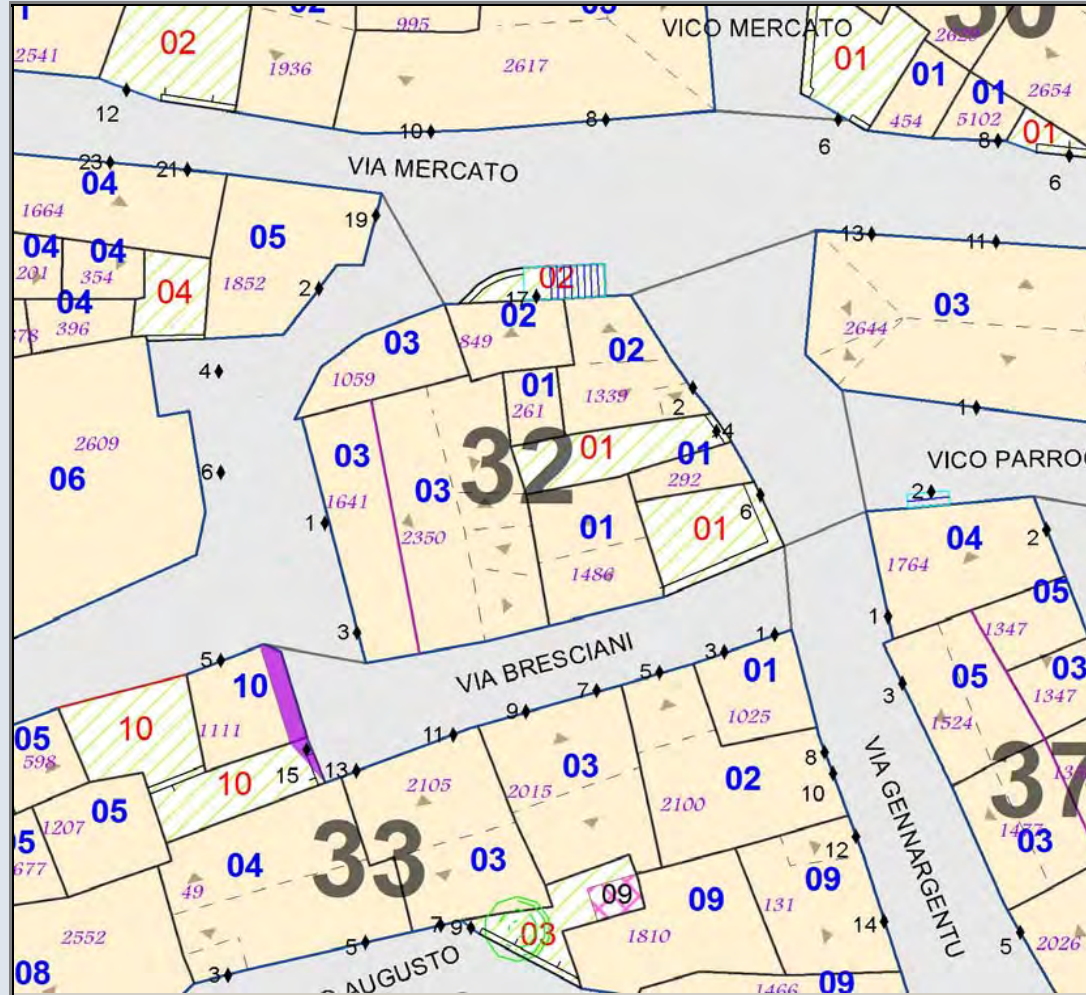


MODALITA' DI INTERVENTO-PRESCRIZIONI-VINCOLI
 Completamento tipo A. Completamento finiture esterne e tinteggiatura.

A033203	Stato Attuale	Progetto
Superficie Coperta mq:	164,18	159,18
Pertinenza scoperta mq:	0,00	5,00
H1 Monte m:	3,00	4,1
H2 Valle m:	7,40	8,15
Superficie Totale mq:	164,18	164,18
Incremento Superficie mq:		-5,00
Incremento Volume mc:		150,00
Volume Piano Terra mc:	492,53	477,53
Volume Totale mc:	848,66	998,66
Indice Fabbricazione mc/mq:	5,17	6,08
Indice Copertura mq/mq:	1,00	0,97
Sup. Residenziale:	-43,59	360,00
Sup. Commerciale:	0,00	0,00
Sup. garage:	0,00	100,00
Altre Sup.non Residenziali:	234,95	85,00
Piani Monte:	1	2
Piani Valle:	2	3
Di cui Piani Seminterrati:	1	1
Di cui Piani Mansarda:	0	0
Strutture Verticali - finiture	Miste	
Strutture Verticali - materiali	Misto	
Strutture Orizzontali - materiali	Misto	
Infissi	Misto	Legno
Tipo Copertura	Mista	Falda Doppia
Manto Copertura	Misto	Coppi
Colore Pareti	Misto	
Tipologia:	Contigua	Contigua
Stato Conservaz.Complessivo	Rudere	
Dest. Uso Prevalente:	Deposito-Mag	
Dest. Uso PT. Monte:	Deposito-Mag	
Dest. Uso PT. Valle:	Deposito-Mag	
Utilizzo	Disabitato	
N. Alloggi:	0	3
N. Vani:	4	18
Altezza Vani	Adeguate	
N. Famiglie:	0	3
N. Abitanti:	0	12
Titolo:	Proprietà	
Proprietà:	Privata	
Elementi Identitari Superstiti		

COD_UE	A033203	Zona	A	CM	cm	SubZona	supiggiu	Isolato	32	Unità Edilizia	3
Mappali	Foglio Catastale		Età		1951 - 1960						
Via	VIA C. COLOMBO				n. c.	SPAZIO PUBBLICO					
Via	VIA CAVOUR				n. c.	1-3					

CLASSE E TIPO U.U
B1
MOD. INTERVENTO
RIS



MODALITA' DI INTERVENTO-PRESCRIZIONI-VINCOLI

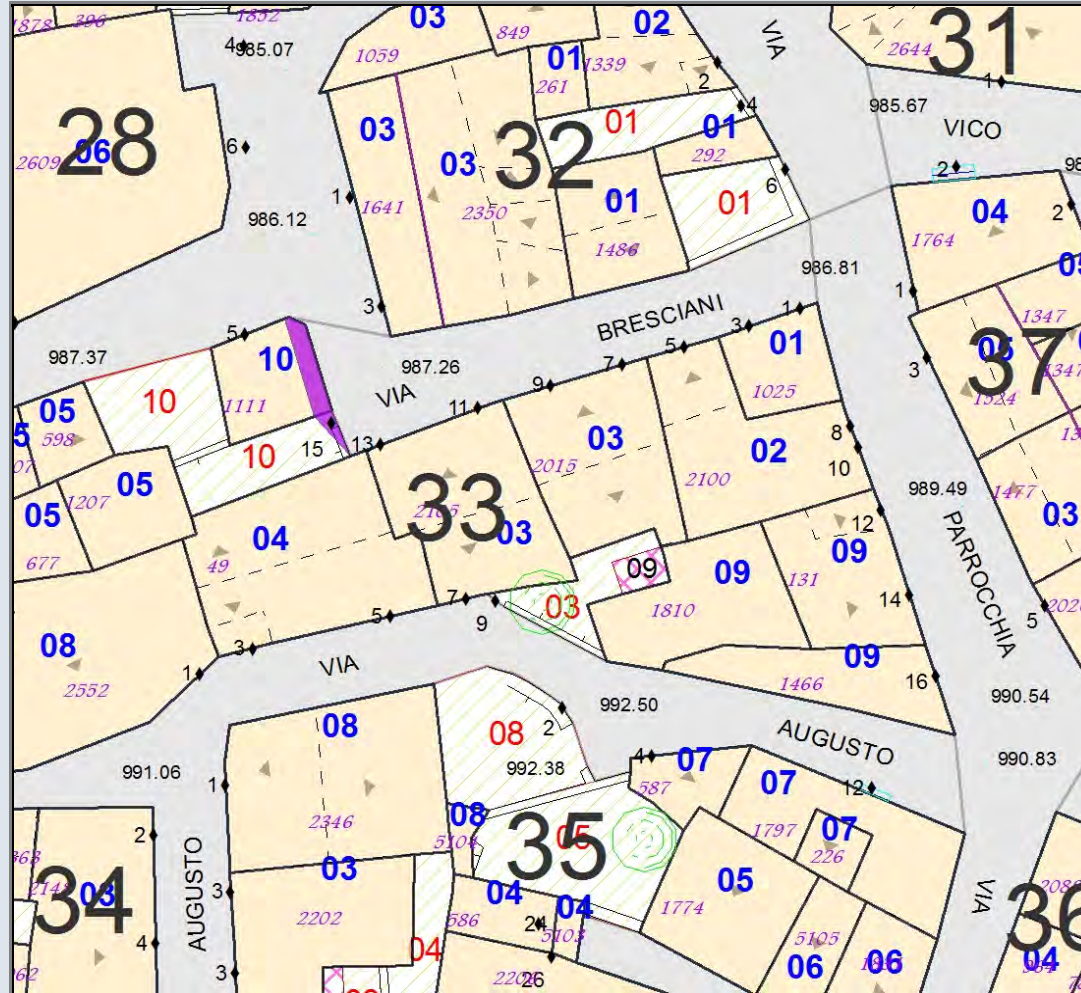
Ristrutturazione edilizia. Costruzione sottotetto sulla UV1059 con altezza di gronda non maggiore della altezza della gronda dalla UV849. Costruzione piano secondo con affaccio su piazza Bresciani e via Bresciani sulle UV1641 e UV2350 con imposta di gronda sulla piazza Bresciani in continuità con la quota di gronda prevista nella UV849. Materiali, tipo e colori intonaci esterni coerenti come nella UE A032001. Manto in coppi laterizi e infissi in legno.

Elementi Identitari Superstiti		
---------------------------------------	--	--

A033301	Stato Attuale	Progetto
Superficie Coperta mq:	25,81	25,81
Pertinenza scoperta mq:	0,00	0,00
H1 Monte m:	3,25	8,75
H2 Valle m:	3,25	8,75
Superficie Totale mq:	25,81	25,81
Incremento Superficie mq:		0,00
Incremento Volume mc:		140,00
Volume Piano Terra mc:	83,89	83,89
Volume Totale mc:	83,89	223,89
Indice Fabbricazione mc/mq:	3,25	8,67
Indice Copertura mq/mq:	1,00	1,00
Sup. Residenziale:	0,00	50,00
Sup. Commerciale:	0,00	0,00
Sup. garage:	25,81	25,00
Altre Sup.non Residenziali:	0,00	0,00
Piani Monte:	1	3
Piani Valle:	1	3
Di cui Piani Seminterrati:	0	0
Di cui Piani Mansarda:	0	0
Strutture Verticali - finiture	Blocchicls	
Strutture Verticali - materiali	Latero-Cemen	
Strutture Orizzontali - materiali	Non Finito	
Infissi	Ferro	Legno
Tipo Copertura	Piana	Falda Unica
Manto Copertura	Nessuno	Coppi
Colore Pareti		
Tipologia:	Contigua	Contigua
Stato Conservaz.Complessivo	Mediocre	
Dest. Uso Prevalente:	Garage	
Dest. Uso PT. Monte:	Garage	
Dest. Uso PT. Valle:	Garage-Depos	
Utilizzo	Abitato	
N. Alloggi:	0	1
N. Vani:	2	5
Altezza Vani	Adeguate	
N. Famiglie:	0	1
N. Abitanti:	0	2
Titolo:	Proprietà	
Proprietà:	Privata	
Elementi Identitari Superstiti		

COD_UE	A033301	Zona	A	CM	cm	SubZona	supiggiu	Isolato	33	Unità Edilizia	1
Mappali	Foglio Catastale			Età		> 1975					
Via	VIA BRESCIANI			n. c.	1-3		SPAZIO PUBBLICO				

CLASSE E TIPO U.U
B3
MOD. INTERVENTO
COB

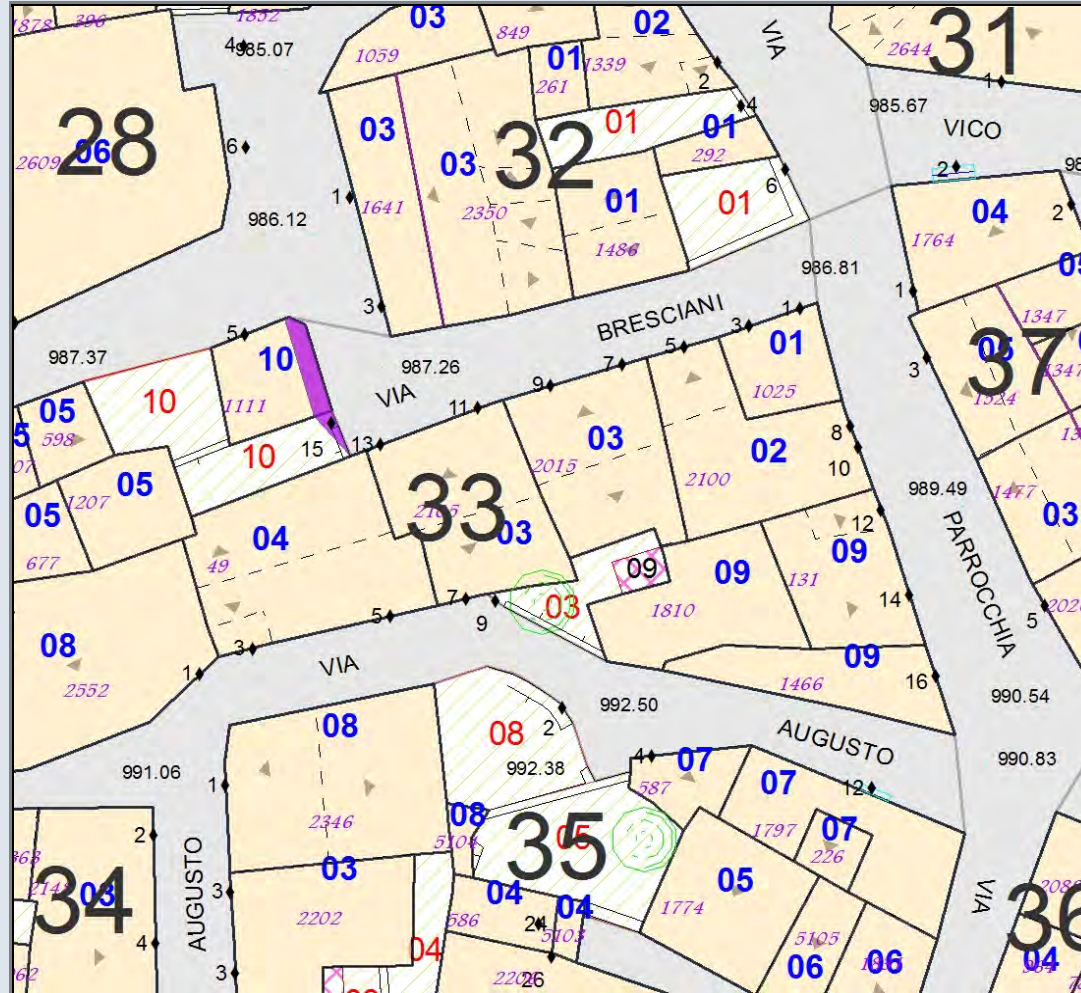


MODALITA' DI INTERVENTO-PRESCRIZIONI-VINCOLI
 Completamento di tipo B. Costruzione piano primo e secondo con incremento di altezza di gronda non maggiore di 5,50 cm. Incremento di volume non maggiore di 140,00 mc. Copertura a falda unica e manto in coppi laterizi.

A033302	Stato Attuale	Progetto
Superficie Coperta mq:	69,32	69,32
Pertinenza scoperta mq:	0,00	0,00
H1 Monte m:	10,20	10,2
H2 Valle m:	12,00	12
Superficie Totale mq:	69,32	69,32
Incremento Superficie mq:		0,00
Incremento Volume mc:		0,00
Volume Piano Terra mc:	207,96	207,96
Volume Totale mc:	831,82	831,82
Indice Fabbricazione mc/mq:	12,00	12,00
Indice Copertura mq/mq:	1,00	1,00
Sup. Residenziale:	223,27	223,27
Sup. Commerciale:	0,00	0,00
Sup. garage:	24,00	24,00
Altre Sup.non Residenziali:	30,00	30,00
Piani Monte:	3	3
Piani Valle:	4	4
Di cui Piani Seminterrati:	1	1
Di cui Piani Mansarda:	0	0
Strutture Verticali - finiture	Blocchicls	
Strutture Verticali - materiali	Latero-Cemen	
Strutture Orizzontali - materiali	Tinteggiatura	
Infissi	Misto	
Tipo Copertura	Piana	
Manto Copertura	Nessuno	
Colore Pareti		
Tipologia:	Contigua	Contigua
Stato Conservaz.Complessivo	Buono	
Dest. Uso Prevalente:	Residenza	
Dest. Uso PT. Monte:	Deposito-Mag	
Dest. Uso PT. Valle:	Garage-Depos	
Utilizzo	Abitato	
N. Alloggi:	1	1
N. Vani:	20	20
Altezza Vani	Adeguata	
N. Famiglie:	0	0
N. Abitanti:	0	0
Titolo:	Proprietà	
Proprietà:	Privata	
Elementi Identitari Superstiti		

COD_UE	A033302	Zona	A	CM	cm	SubZona	supiggiu	Isolato	33	Unità Edilizia	2
Mappali	Foglio Catastale			Età		> 1975					
Via	VIA BRESCIANI				n. c.	5		SPAZIO PUBBLICO			
Via	VIA PARROCCHIA				n. c.	8-10					

CLASSE E TIPO U.U
B2b
MOD. INTERVENTO
COA


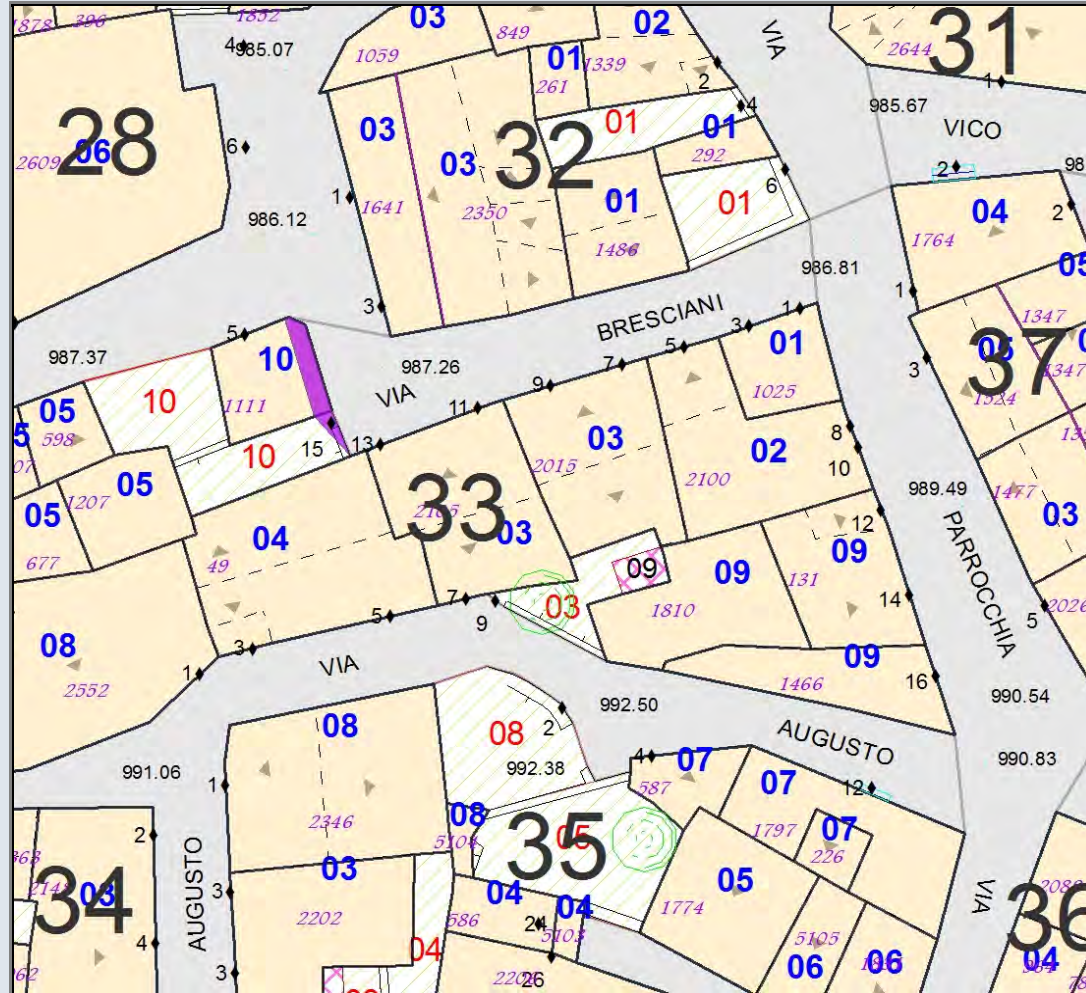


MODALITA' DI INTERVENTO-PRESCRIZIONI-VINCOLI
 Completamento tipo A.Costruzione sottotetto con incremento di altezza gronda non maggiore di 40,00 cm. Copertura a falde e manto in coppi laterizi.

A033303	Stato Attuale	Progetto
Superficie Coperta mq:	133,61	133,61
Pertinenza scoperta mq:	19,27	19,27
H1 Monte m:	6,60	6,6
H2 Valle m:	10,50	10,5
Superficie Totale mq:	152,89	152,89
Incremento Superficie mq:		0,00
Incremento Volume mc:		0,00
Volume Piano Terra mc:	400,84	400,84
Volume Totale mc:	1 402,94	1 402,94
Indice Fabbricazione mc/mq:	9,18	9,18
Indice Copertura mq/mq:	0,87	0,87
Sup. Residenziale:	376,84	376,84
Sup. Commerciale:	0,00	0,00
Sup. garage:	133,61	133,61
Altre Sup.non Residenziali:	24,00	24,00
Piani Monte:	2	2
Piani Valle:	4	4
Di cui Piani Seminterrati:	2	2
Di cui Piani Mansarda:	0	0
Strutture Verticali - finiture	Blocchicls	
Strutture Verticali - materiali	Latero-Cemen	
Strutture Orizzontali - materiali	Non Finito	
Infissi	Misto	
Tipo Copertura	Falde	
Manto Copertura	Pannelli	
Colore Pareti		
Tipologia:	Contigua	Contigua
Stato Conservaz.Complexivo	Sufficiente	
Dest. Uso Prevalente:	Residenza	
Dest. Uso PT. Monte:	Residenza	
Dest. Uso PT. Valle:	Garage-Depos	
Utilizzo	Abitato	
N. Alloggi:	2	2
N. Vani:	21	21
Altezza Vani	Adeguate	
N. Famiglie:	1	1
N. Abitanti:	3	3
Titolo:	Proprietà	
Proprietà:	Privata	
Elementi Identitari Superstiti		

COD_UE	A033303	Zona	A	CM	cm	SubZona	supiggiu	Isolato	33	Unità Edilizia	3
Mappali	Foglio Catastale			Età		> 1975					
Via	VIA AUGUSTO				n. c.	9		SPAZIO PUBBLICO			
Via	VIA BRESCIANI				n. c.	7-13					

CLASSE E TIPO U.U
B2b
MOD. INTERVENTO
COA

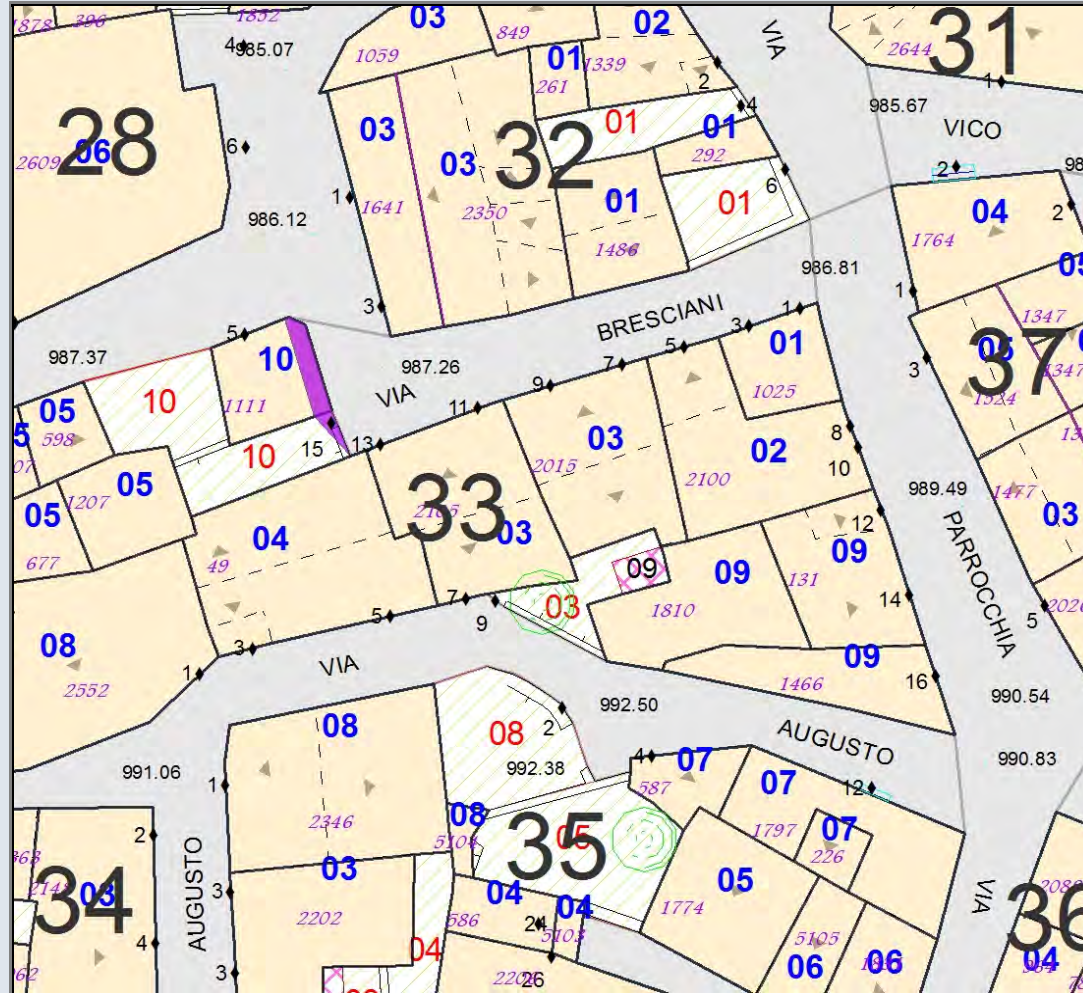


MODALITA' DI INTERVENTO-PRESCRIZIONI-VINCOLI
 Completamento di tipo A. Completamento intonaco e tinteggiature esterne e opere di finitura ultimo piano.

A033304	Stato Attuale	Progetto
Superficie Coperta mq:	89,35	89,35
Pertinenza scoperta mq:	0,00	0,00
H1 Monte m:	8,60	8,6
H2 Valle m:	11,00	11
Superficie Totale mq:	89,35	89,35
Incremento Superficie mq:		0,00
Incremento Volume mc:		0,00
Volume Piano Terra mc:	312,74	312,74
Volume Totale mc:	1 192,88	1 192,88
Indice Fabbricazione mc/mq:	13,35	13,35
Indice Copertura mq/mq:	1,00	1,00
Sup. Residenziale:	0,00	238,05
Sup. Commerciale:	0,00	0,00
Sup. garage:	129,35	129,35
Altre Sup.non Residenziali:	228,07	228,07
Piani Monte:	3	3
Piani Valle:	4	4
Di cui Piani Seminterrati:	1	1
Di cui Piani Mansarda:	0	0
Strutture Verticali - finiture	Blocchicls	
Strutture Verticali - materiali	Latero-Cemen	
Strutture Orizzontali - materiali	Non Finito	
Infissi	Ferro	Legno
Tipo Copertura	Piana	Falda Doppia
Manto Copertura	Nessuno	Coppi
Colore Pareti		
Tipologia:	Contigua	Contigua
Stato Conservaz.Complessivo	Scarso	
Dest. Uso Prevalente:	Altro	
Dest. Uso PT. Monte:	Altro	
Dest. Uso PT. Valle:	Garage-Depos	
Utilizzo	Abitato	
N. Alloggi:	0	3
N. Vani:	3	16
Altezza Vani	Adeguata	
N. Famiglie:	0	3
N. Abitanti:	0	9
Titolo:	Proprietà	
Proprietà:	Privata	
Elementi Identitari Superstiti		

COD_UE	A033304	Zona	A	CM	cm	SubZona	supiggiu	Isolato	33	Unità Edilizia	4
Mappali	Foglio Catastale			Età		> 1975					
Via	VIA AUGUSTO			n. c.	5-3		SPAZIO PUBBLICO				

CLASSE E TIPO U.U
B2b
MOD. INTERVENTO
COA

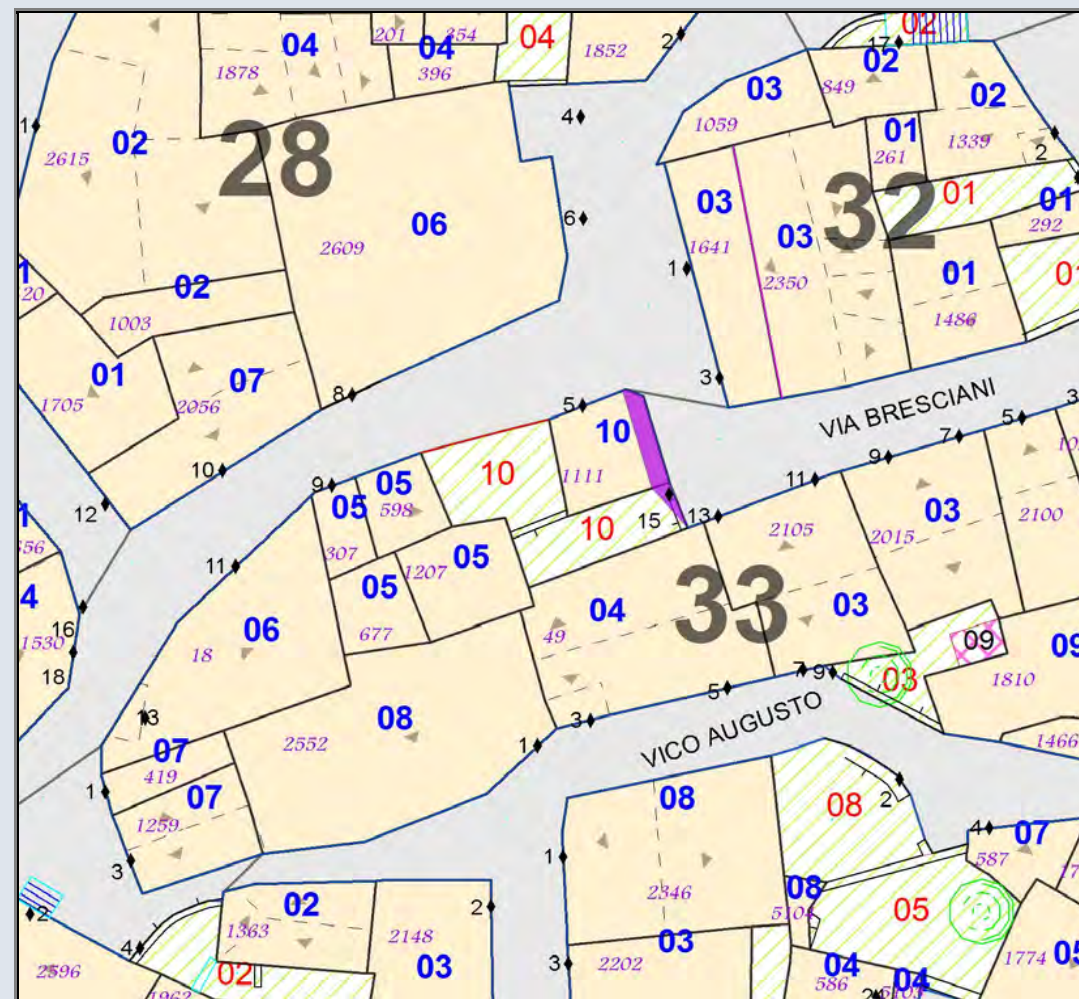


MODALITA' DI INTERVENTO-PRESCRIZIONI-VINCOLI
 Completamento di tipo A. Completamento piani primo, secondo e terzo. Costruzione sottotetto con incremento della altezza di gronda non maggiore di 40,00 cm. Copertura a falda doppia e manto in coppi laterizi.

A033305	Stato Attuale	Progetto
Superficie Coperta mq:	77,35	77,35
Pertinenza scoperta mq:	0,00	0,00
H1 Monte m:	6,60	8,5
H2 Valle m:	8,00	8,5
Superficie Totale mq:	77,35	77,35
Incremento Superficie mq:		0,00
Incremento Volume mc:		119,00
Volume Piano Terra mc:	216,59	232,06
Volume Totale mc:	536,70	655,70
Indice Fabbricazione mc/mq:	6,94	8,48
Indice Copertura mq/mq:	1,00	1,00
Sup. Residenziale:	0,00	231,00
Sup. Commerciale:	0,00	0,00
Sup. garage:	0,00	30,00
Altre Sup. non Residenziali:	154,71	47,00
Piani Monte:	2	3
Piani Valle:	2	3
Di cui Piani Seminterrati:	0	0
Di cui Piani Mansarda:	0	0
Strutture Verticali - finiture	Pietre	
Strutture Verticali - materiali	Latero-Cemen	
Strutture Orizzontali - materiali	Misto	
Infissi	Legno	Legno
Tipo Copertura	Mista	Falda Doppia
Manto Copertura	Misto	Coppi
Colore Pareti		
Tipologia:	Contigua	Contigua
Stato Conservaz. Complessivo	Scarso	
Dest. Uso Prevalente:	Altro	
Dest. Uso PT. Monte:	Deposito-Mag	
Dest. Uso PT. Valle:	Deposito-Mag	
Utilizzo	Disabitato	
N. Alloggi:	0	1
N. Vani:	6	9
Altezza Vani	Adeguate	
N. Famiglie:	0	1
N. Abitanti:	0	3
Titolo:	Proprietà	
Proprietà:	Privata	
Elementi Identitari Superstiti		

COD_UE	A033305	Zona	A	CM	cm	SubZona	supiggiu	Isolato	33	Unità Edilizia	5
Mappali	Foglio Catastale			Età		1951 - 1960					
Via	VIA CAVOUR			n. c.	5-9		SPAZIO PUBBLICO				

CLASSE E TIPO U.U
B1
MOD. INTERVENTO
RIS



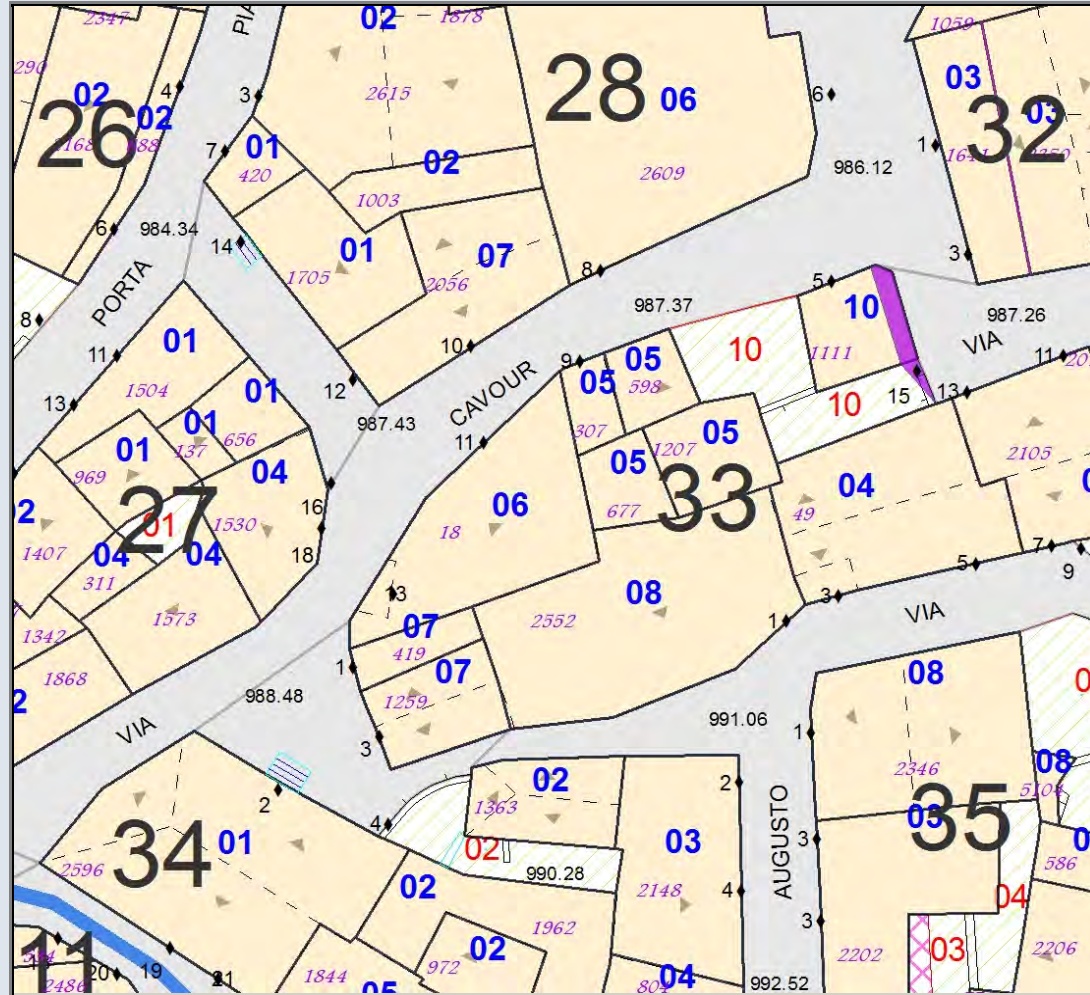
MODALITA' DI INTERVENTO-PRESCRIZIONI-VINCOLI

Ristrutturazione edilizia. Costruzione di un edificio composto da piano terra, piano primo e secondo. Altezza massima della gronda sulla via Cavour non maggiore di 8,50 m. Volume complessivo non maggiore di 655,00 mc. Conservazione della struttura muraria perimetrale in granito. Copertura a falda doppia con gronda su via Cavour e manto in coppi laterizi.

A033306	Stato Attuale	Progetto
Superficie Coperta mq:	86,63	86,63
Pertinenza scoperta mq:	0,00	0,00
H1 Monte m:	9,00	9
H2 Valle m:	9,00	9
Superficie Totale mq:	86,63	86,63
Incremento Superficie mq:		0,00
Incremento Volume mc:		0,00
Volume Piano Terra mc:	259,89	259,89
Volume Totale mc:	779,66	779,66
Indice Fabbricazione mc/mq:	9,00	9,00
Indice Copertura mq/mq:	1,00	1,00
Sup. Residenziale:	203,89	203,89
Sup. Commerciale:	0,00	0,00
Sup. garage:	20,00	20,00
Altre Sup.non Residenziali:	36,00	36,00
Piani Monte:	3	3
Piani Valle:	3	3
Di cui Piani Seminterrati:	0	0
Di cui Piani Mansarda:	0	0
Strutture Verticali - finiture	Miste	
Strutture Verticali - materiali	Latero-Cemen	
Strutture Orizzontali - materiali	Non Finito	
Infissi	Legno	
Tipo Copertura	Falda Unica	
Manto Copertura	Coppi	
Colore Pareti		
Tipologia:	Contigua	Contigua
Stato Conservaz. Complessivo	Sufficiente	
Dest. Uso Prevalente:	Residenza	
Dest. Uso PT. Monte:	Residenza	
Dest. Uso PT. Valle:	Residenza	
Utilizzo	Saltuario	
N. Alloggi:	1	1
N. Vani:	11	11
Altezza Vani	Adeguate	
N. Famiglie:	1	1
N. Abitanti:	2	2
Titolo:	Proprietà	
Proprietà:	Privata	
Elementi Identitari Superstiti		

COD_UE	A033306	Zona	A	CM	cm	SubZona	supiggiu	Isolato	33	Unità Edilizia	6
Mappali	Foglio Catastale			Età		1961-1975					
Via	VIA CAVOUR			n. c.	11-13		SPAZIO PUBBLICO				

CLASSE E TIPO U.U
B2b
MOD. INTERVENTO
COA

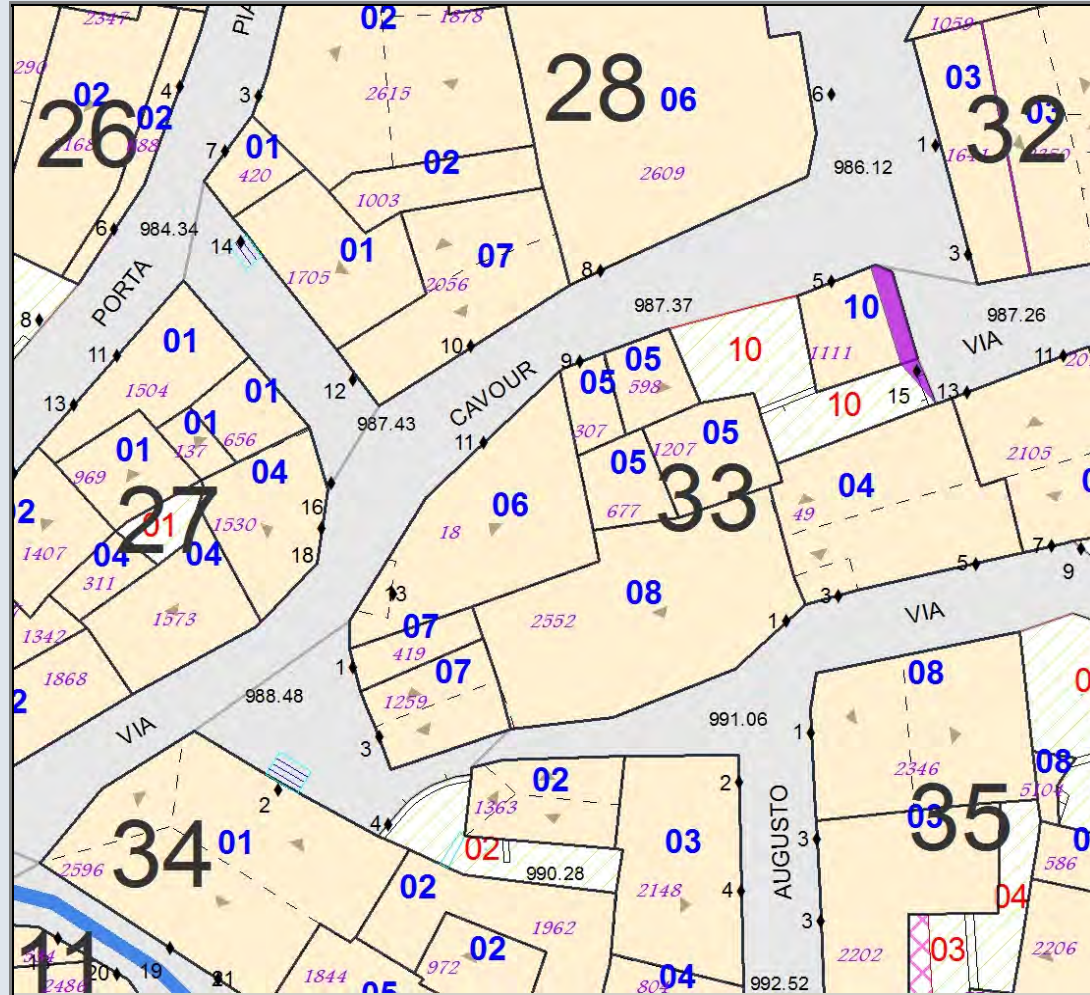


MODALITA' DI INTERVENTO-PRESCRIZIONI-VINCOLI
 Completamento di tipo A. Completamento intonaci e tinteggiature esterne.

A033307	Stato Attuale	Progetto
Superficie Coperta mq:	45,57	45,57
Pertinenza scoperta mq:	0,00	0,00
H1 Monte m:	5,00	5
H2 Valle m:	6,65	6,65
Superficie Totale mq:	45,57	45,57
Incremento Superficie mq:		0,00
Incremento Volume mc:		0,00
Volume Piano Terra mc:	127,59	136,71
Volume Totale mc:	280,43	280,43
Indice Fabbricazione mc/mq:	6,15	6,15
Indice Copertura mq/mq:	1,00	1,00
Sup. Residenziale:	0,00	0,00
Sup. Commerciale:	0,00	0,00
Sup. garage:	0,00	0,00
Altre Sup.non Residenziali:	91,14	91,14
Piani Monte:	2	2
Piani Valle:	2	2
Di cui Piani Seminterrati:	0	0
Di cui Piani Mansarda:	0	0
Strutture Verticali - finiture	Pietre	
Strutture Verticali - materiali	Legno	
Strutture Orizzontali - materiali	Pietra	
Infissi	Legno	
Tipo Copertura	Falde	
Manto Copertura	Coppi	
Colore Pareti		
Tipologia:	Contigua	Contigua
Stato Conservaz. Complessivo	Scarso	
Dest. Uso Prevalente:	Altro	
Dest. Uso PT. Monte:	Deposito-Mag	
Dest. Uso PT. Valle:	Deposito-Mag	
Utilizzo	Disabitato	
N. Alloggi:	0	0
N. Vani:	5	5
Altezza Vani	Adeguate	
N. Famiglie:	0	0
N. Abitanti:	0	0
Titolo:	Proprietà	
Proprietà:	Privata	
Elementi Identitari Superstiti	I	I

COD_UE	A033307	Zona	A	CM	cm	SubZona	supiggiu	Isolato	33	Unità Edilizia	7
Mappali	Foglio Catastale			Età		1901 - 1930					
Via	VIA AUGUSTO			n. c.	1-3		SPAZIO PUBBLICO				

CLASSE E TIPO U.U
A2
MOD. INTERVENTO
RET

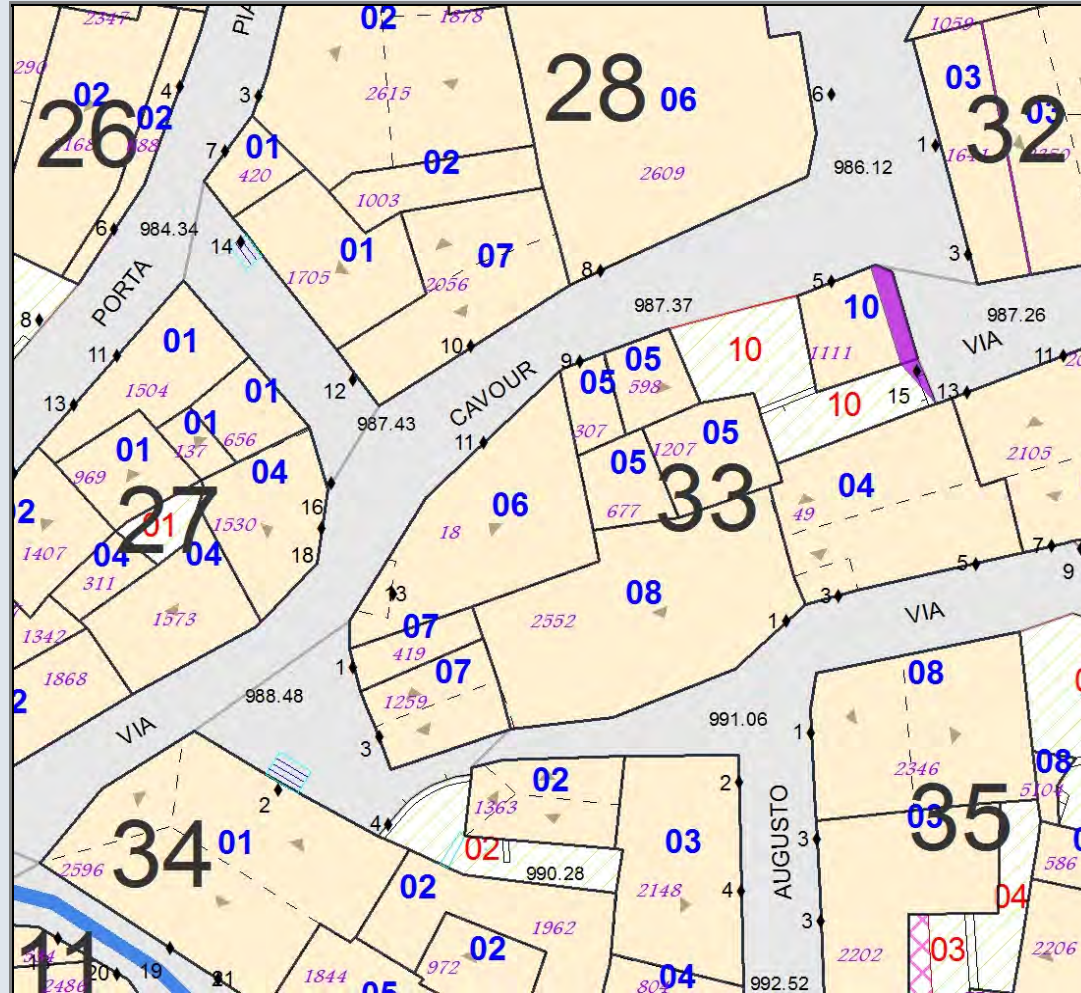


MODALITA' DI INTERVENTO-PRESCRIZIONI-VINCOLI
 Restauro con vincolo tipologico.

A033308	Stato Attuale	Progetto
Superficie Coperta mq:	130,53	130,53
Pertinenza scoperta mq:	0,00	0,00
H1 Monte m:	8,70	8,7
H2 Valle m:	8,70	8,7
Superficie Totale mq:	130,53	130,53
Incremento Superficie mq:		0,00
Incremento Volume mc:		0,00
Volume Piano Terra mc:	391,60	391,60
Volume Totale mc:	1 135,64	1 135,64
Indice Fabbricazione mc/mq:	8,70	8,70
Indice Copertura mq/mq:	1,00	1,00
Sup. Residenziale:	355,60	355,60
Sup. Commerciale:	0,00	0,00
Sup. garage:	0,00	0,00
Altre Sup.non Residenziali:	36,00	36,00
Piani Monte:	3	3
Piani Valle:	3	3
Di cui Piani Seminterrati:	0	0
Di cui Piani Mansarda:	0	0
Strutture Verticali - finiture	Blocchicls	
Strutture Verticali - materiali	Latero-Cemen	
Strutture Orizzontali - materiali	Tinteggiatura	
Infissi	Legno	
Tipo Copertura	Falda Unica	
Manto Copertura	Coppi	
Colore Pareti		
Tipologia:	Contigua	Contigua
Stato Conservaz.Complessivo	Buono	
Dest. Uso Prevalente:	Residenza	
Dest. Uso PT. Monte:	Residenza	
Dest. Uso PT. Valle:	Residenza	
Utilizzo	Abitato	
N. Alloggi:	2	2
N. Vani:	15	15
Altezza Vani	Adeguate	
N. Famiglie:	1	1
N. Abitanti:	2	2
Titolo:	Proprietà	
Proprietà:	Privata	
Elementi Identitari Superstiti		

COD_UE	A033308	Zona	A	CM	cm	SubZona	supiggiu	Isolato	33	Unità Edilizia	8
Mappali	Foglio Catastale			Età		> 1975					
Via	VIA AUGUSTO			n. c.	1	SPAZIO PUBBLICO					

CLASSE E TIPO U.U
B2a
MOD. INTERVENTO
COA

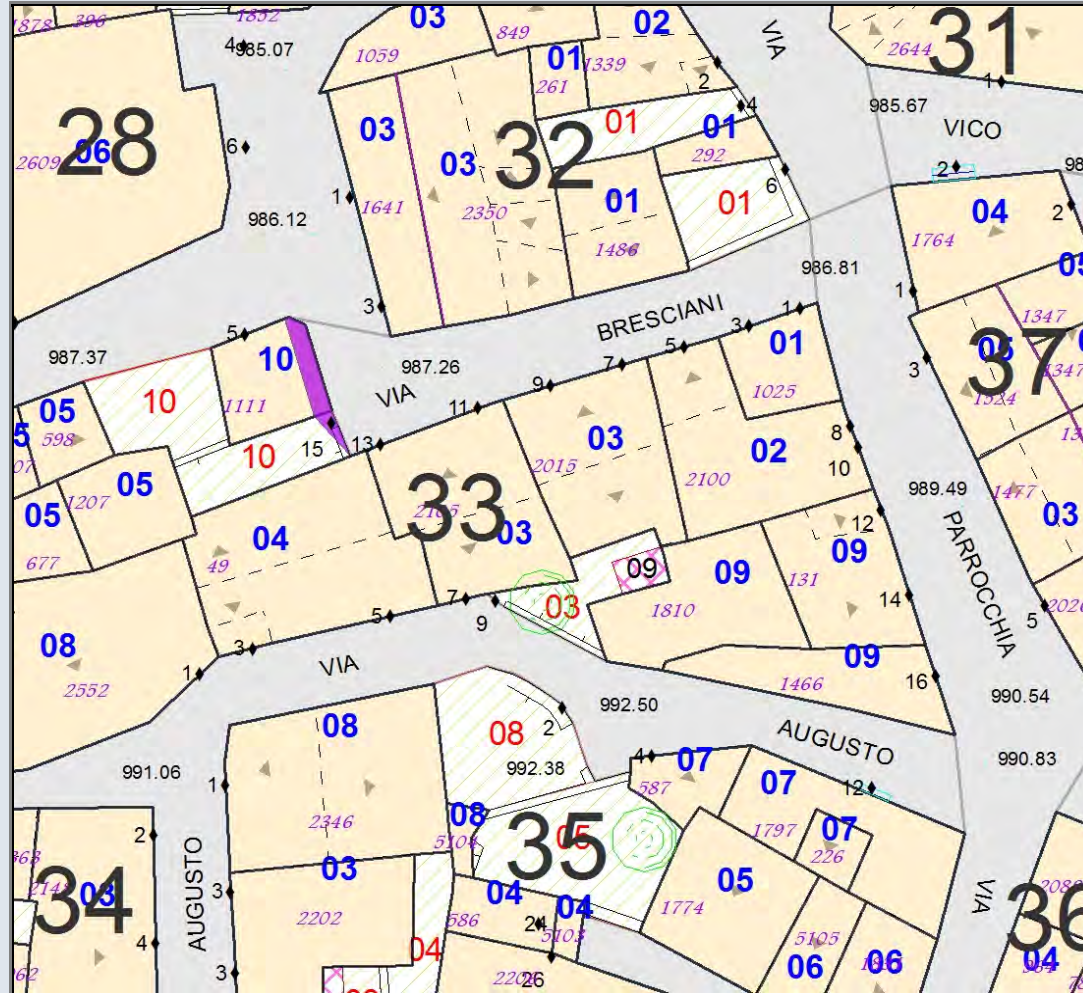


MODALITA' DI INTERVENTO-PRESCRIZIONI-VINCOLI
Completamento tipo A.

A033309	Stato Attuale	Progetto
Superficie Coperta mq:	142,87	142,87
Pertinenza scoperta mq:	0,00	0,00
H1 Monte m:	6,50	6,5
H2 Valle m:	7,90	7,9
Superficie Totale mq:	142,87	142,87
Incremento Superficie mq:		0,00
Incremento Volume mc:		0,00
Volume Piano Terra mc:	414,44	414,44
Volume Totale mc:	961,05	961,05
Indice Fabbricazione mc/mq:	6,73	6,73
Indice Copertura mq/mq:	1,00	1,00
Sup. Residenziale:	266,44	266,44
Sup. Commerciale:	0,00	0,00
Sup. garage:	60,00	60,00
Altre Sup.non Residenziali:	12,00	12,00
Piani Monte:	3	3
Piani Valle:	3	3
Di cui Piani Seminterrati:	1	1
Di cui Piani Mansarda:	0	0
Strutture Verticali - finiture	Miste	
Strutture Verticali - materiali	Latero-Cemen	
Strutture Orizzontali - materiali	Non Finito	
Infissi	Misto	
Tipo Copertura	Mista	
Manto Copertura	Misto	
Colore Pareti		
Tipologia:	Contigua	Contigua
Stato Conservaz.Complexivo	Sufficiente	
Dest. Uso Prevalente:	Residenza	
Dest. Uso PT. Monte:	Residenza	
Dest. Uso PT. Valle:	Residenza	
Utilizzo	Abitato	
N. Alloggi:	1	1
N. Vani:	17	17
Altezza Vani	Adeguate	
N. Famiglie:	1	1
N. Abitanti:	3	3
Titolo:	Proprietà	
Proprietà:	Privata	
Elementi Identitari Superstiti		

COD_UE	A033309	Zona	A	CM	cm	SubZona	supiggiu	Isolato	33	Unità Edilizia	9
Mappali	Foglio Catastale			Età		> 1975					
Via	VIA PARROCCHIA				n. c.	12-16		SPAZIO PUBBLICO			

CLASSE E TIPO U.U
B2b
MOD. INTERVENTO
COA

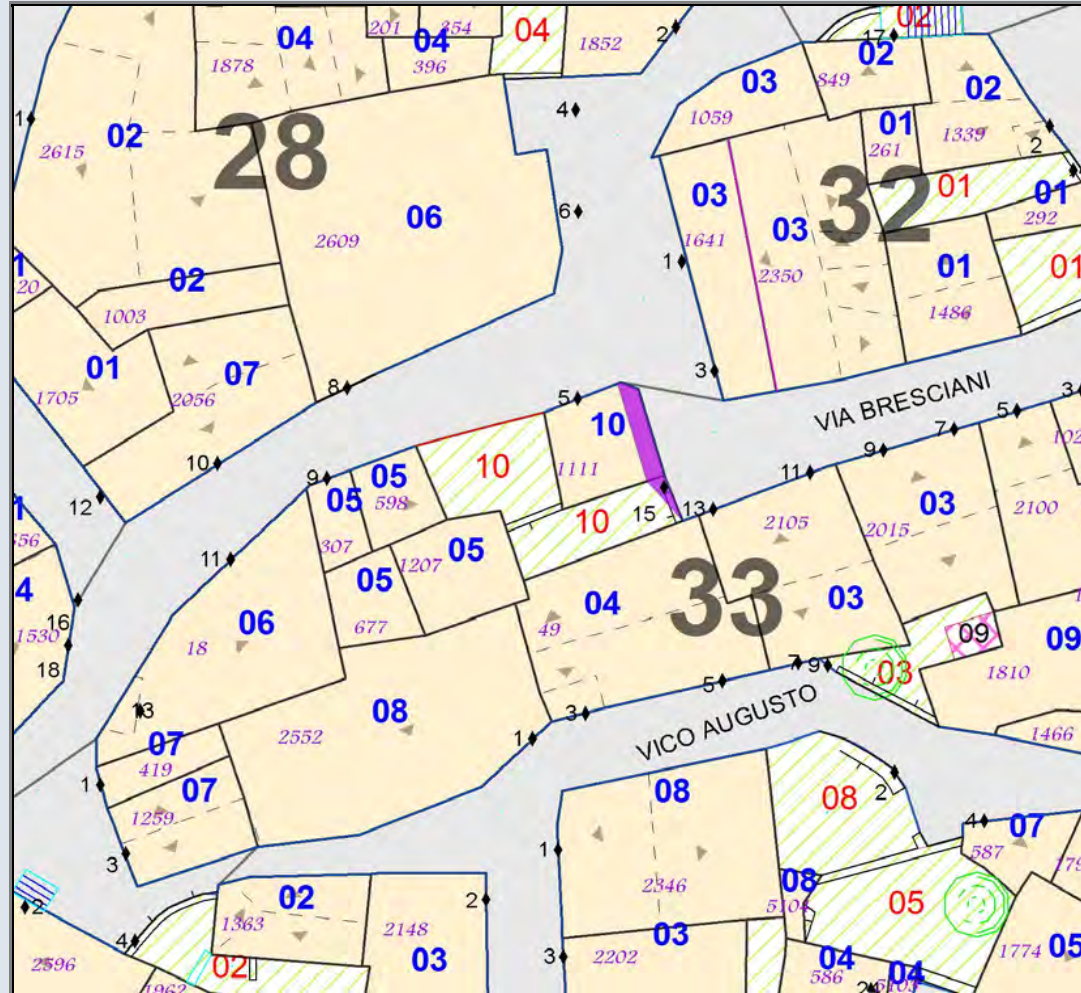


MODALITA' DI INTERVENTO-PRESCRIZIONI-VINCOLI
 Completamento tipo A.. Costruzione sottotetto con incremento di altezza di gronda sulle vie agosto e parrocchia non maggiore di 40,00 cm sulla UV n. 1466 e n.1810 con copertura a falde e manto in coppi laterizi.

A033310	Stato Attuale	Progetto
Superficie Coperta mq:	27,69	76,00
Pertinenza scoperta mq:	54,77	6,46
H1 Monte m:	3,15	8,5
H2 Valle m:	3,15	8,5
Superficie Totale mq:	82,46	82,46
Incremento Superficie mq:		48,31
Incremento Volume mc:		616,00
Volume Piano Terra mc:	0,00	228,00
Volume Totale mc:	87,22	703,22
Indice Fabbricazione mc/mq:	1,06	8,53
Indice Copertura mq/mq:	0,34	0,92
Sup. Residenziale:	0,00	152,00
Sup. Commerciale:	0,00	0,00
Sup. garage:	27,69	30,00
Altre Sup.non Residenziali:	0,00	46,00
Piani Monte:	1	3
Piani Valle:	1	3
Di cui Piani Seminterrati:	0	0
Di cui Piani Mansarda:	0	0
Strutture Verticali - finiture	Blocchicls	
Strutture Verticali - materiali	Latero-Cemen	
Strutture Orizzontali - materiali	Non Finito	
Infissi	Legno	Legno
Tipo Copertura	Piana	Falda Doppia
Manto Copertura	Coppi	Coppi
Colore Pareti		
Tipologia:	Isolata	Contigua
Stato Conservaz. Complessivo	Scarso	
Dest. Uso Prevalente:	Garage	
Dest. Uso PT. Monte:	Garage	
Dest. Uso PT. Valle:	Garage	
Utilizzo	Abitato	
N. Alloggi:	0	1
N. Vani:	1	9
Altezza Vani	Adeguate	
N. Famiglie:	0	1
N. Abitanti:	0	3
Titolo:	Proprietà	
Proprietà:	Privata	
Elementi Identitari Superstiti		

COD_UE	A033310	Zona	A	CM	cm	SubZona	supiggio	Isolato	33	Unità Edilizia	10
Mappali	Foglio Catastale		Età		1961-1975						
Via	n. c.		SPAZIO PUBBLICO								

CLASSE E TIPO U.U
B5
MOD. INTERVENTO
SOS



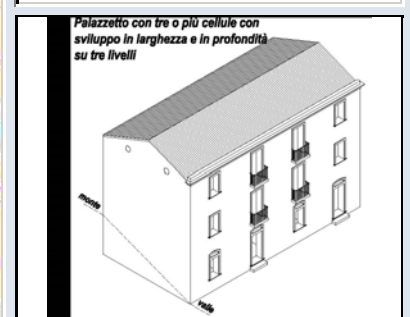

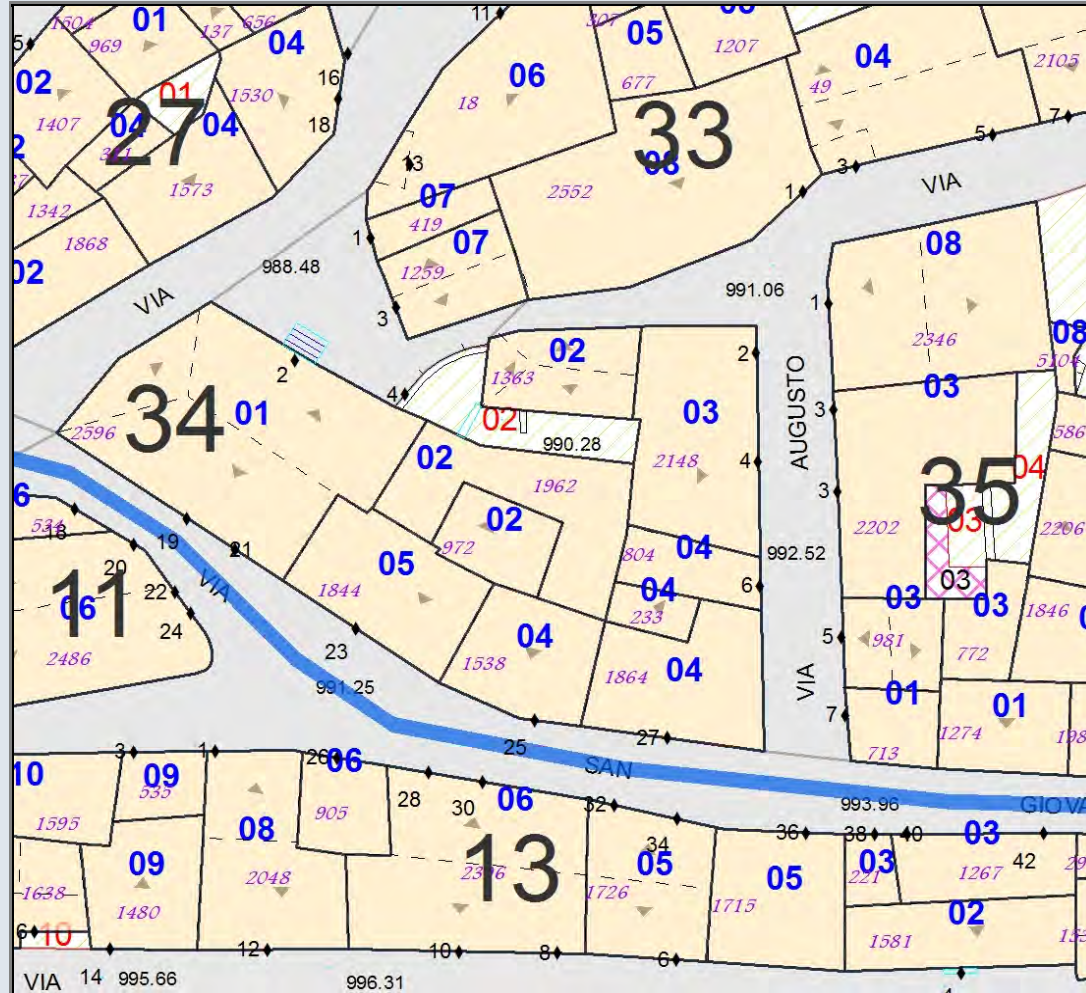
MODALITA' DI INTERVENTO-PRESCRIZIONI-VINCOLI

Sostituzione edilizia. Costruzione di un edificio composto da piano terra piano primo e secondo. Superficie coperta non maggiore di 76,00 mq. Altezza massima non maggiore di 8,50 m. Volume complessivo non maggiore di 613,00 mc. Copertura a falda doppia con gronda su via cavour e manto in coppi laterizi. Allineamento di raccordo tra la via bresciani e la via cavour e cessione per allargamento della strada di 6,50 mq. per realizzare un distacco, dalla spigolo della UE A033201 di almeno 5,00 m.

A033401	Stato Attuale	Progetto
Superficie Coperta mq:	145,02	145,02
Pertinenza scoperta mq:	0,00	0,00
H1 Monte m:	7,50	7,5
H2 Valle m:	8,50	8,5
Superficie Totale mq:	145,02	145,02
Incremento Superficie mq:		0,00
Incremento Volume mc:		0,00
Volume Piano Terra mc:	435,06	435,06
Volume Totale mc:	1 232,68	1 232,68
Indice Fabbricazione mc/mq:	8,50	8,50
Indice Copertura mq/mq:	1,00	1,00
Sup. Residenziale:	335,06	335,06
Sup. Commerciale:	0,00	0,00
Sup. garage:	0,00	0,00
Altre Sup.non Residenziali:	100,00	100,00
Piani Monte:	3	3
Piani Valle:	3	3
Di cui Piani Seminterrati:	0	0
Di cui Piani Mansarda:	0	0
Strutture Verticali - finiture	Pietre	
Strutture Verticali - materiali	Latero-Cemen	
Strutture Orizzontali - materiali	Misto	
Infissi	Legno	
Tipo Copertura	Padiglione	
Manto Copertura	Coppi	
Colore Pareti		
Tipologia:	Contigua	Contigua
Stato Conservaz. Complessivo	Sufficiente	
Dest. Uso Prevalente:	Residenza	
Dest. Uso PT. Monte:	Residenza	
Dest. Uso PT. Valle:	Residenza	
Utilizzo	Abitato	
N. Alloggi:	2	2
N. Vani:	16	16
Altezza Vani	Adeguate	
N. Famiglie:	1	1
N. Abitanti:	1	1
Titolo:	Proprietà	
Proprietà:	Privata	
Elementi Identitari Superstiti	I	I

COD_UE	A033401	Zona	A	CM	cm	SubZona	supiggiu	Isolato	34	Unità Edilizia	1
Mappali	Foglio Catastale			Età		1931 - 1950					
Via	VIA AUGUSTO					n. c.	2		SPAZIO PUBBLICO		
Via	VIA SAN GIOVANNI					n. c.	19-21				

CLASSE E TIPO U.U
A3
MOD. INTERVENTO
RER


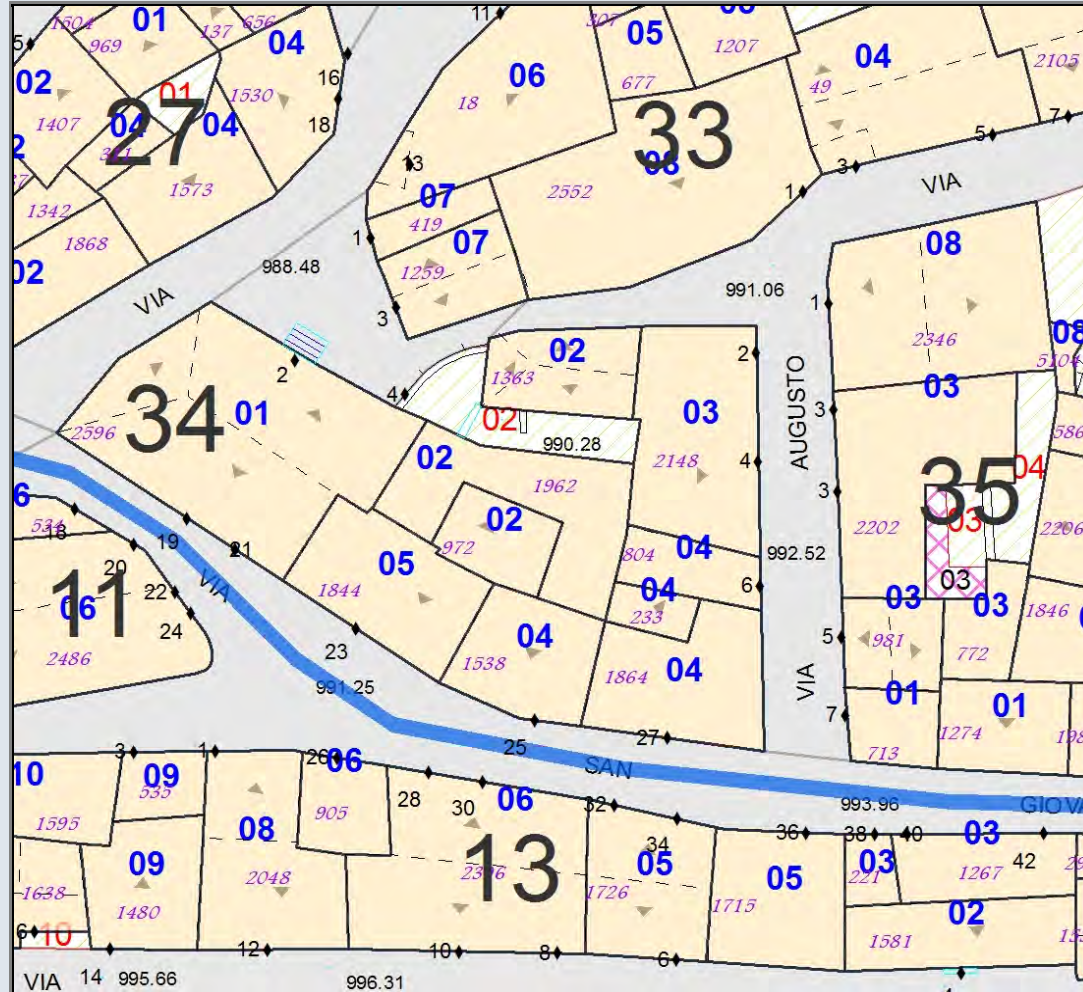


MODALITA' DI INTERVENTO-PRESCRIZIONI-VINCOLI
 Restauro e ristrutturazione edilizia.

A033402	Stato Attuale	Progetto
Superficie Coperta mq:	119,75	119,75
Pertinenza scoperta mq:	31,93	31,93
H1 Monte m:	7,30	7,3
H2 Valle m:	7,30	7,3
Superficie Totale mq:	151,69	151,69
Incremento Superficie mq:		0,00
Incremento Volume mc:		0,00
Volume Piano Terra mc:	335,31	359,26
Volume Totale mc:	562,76	562,76
Indice Fabbricazione mc/mq:	3,71	3,71
Indice Copertura mq/mq:	0,79	0,79
Sup. Residenziale:	151,26	151,26
Sup. Commerciale:	0,00	0,00
Sup. garage:	0,00	0,00
Altre Sup.non Residenziali:	40,00	40,00
Piani Monte:	3	3
Piani Valle:	3	3
Di cui Piani Seminterrati:	0	0
Di cui Piani Mansarda:	0	0
Strutture Verticali - finiture	Pietre	
Strutture Verticali - materiali	Legno	
Strutture Orizzontali - materiali	Pietra	
Infissi	Legno	
Tipo Copertura	Falde	
Manto Copertura	Coppi	
Colore Pareti		
Tipologia:	Contigua	Contigua
Stato Conservaz. Complessivo	Mediocre	
Dest. Uso Prevalente:	Residenza	
Dest. Uso PT. Monte:	Residenza	
Dest. Uso PT. Valle:	Residenza	
Utilizzo	Disabitato	
N. Alloggi:	1	1
N. Vani:	14	14
Altezza Vani	Adeguate	
N. Famiglie:	0	0
N. Abitanti:	0	0
Titolo:	Proprietà	
Proprietà:	Privata	
Elementi Identitari Superstiti	I	I

COD_UE	A033402	Zona	A	CM	cm	SubZona	supiggiu	Isolato	34	Unità Edilizia	2
Mappali	Foglio Catastale			Età		< 1900					
Via	VIA AUGUSTO			n. c.		4		SPAZIO PUBBLICO			

CLASSE E TIPO U.U
A3
MOD. INTERVENTO
RER

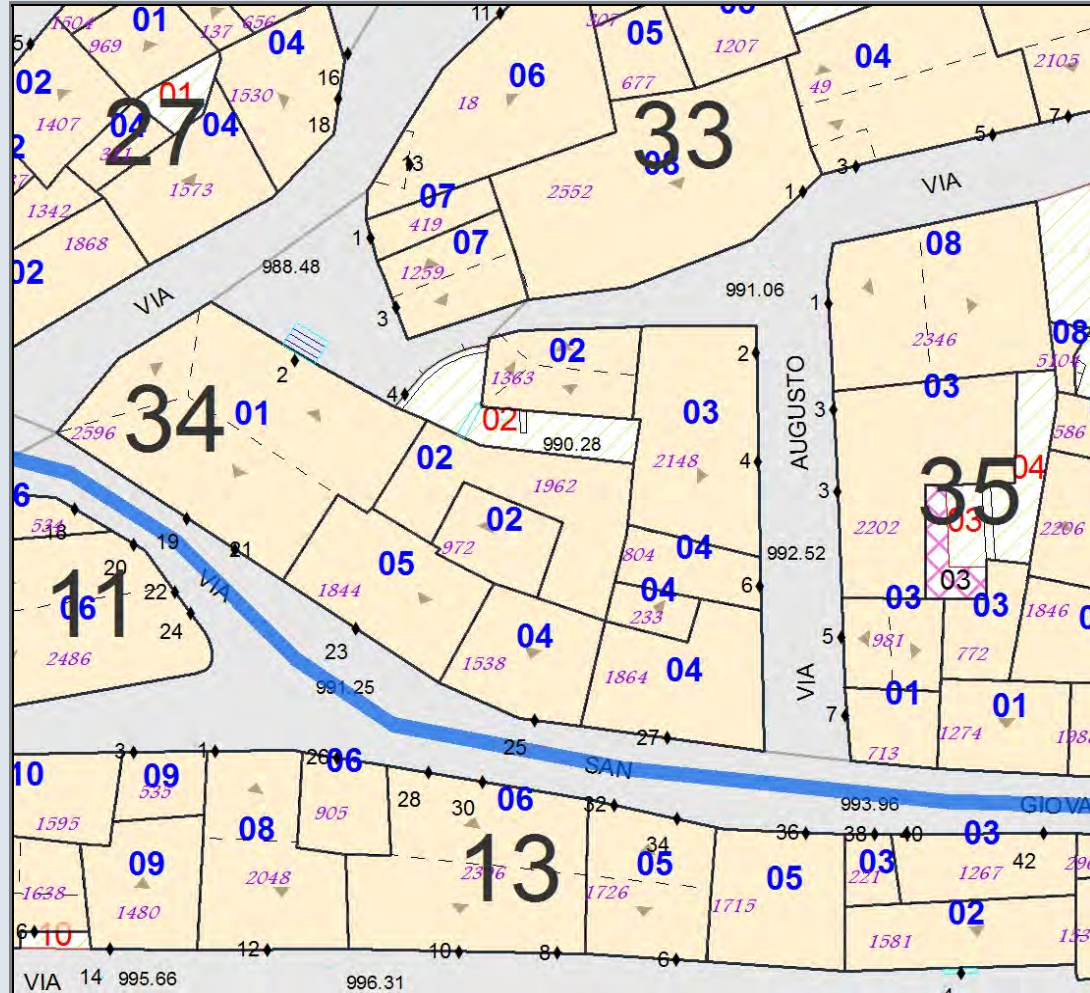


MODALITA' DI INTERVENTO-PRESCRIZIONI-VINCOLI
 Restauro e ristrutturazione.

A033403	Stato Attuale	Progetto
Superficie Coperta mq:	72,44	72,44
Pertinenza scoperta mq:	0,00	0,00
H1 Monte m:	8,80	8,8
H2 Valle m:	8,80	8,8
Superficie Totale mq:	72,44	72,44
Incremento Superficie mq:		0,00
Incremento Volume mc:		0,00
Volume Piano Terra mc:	217,33	217,33
Volume Totale mc:	637,49	637,49
Indice Fabbricazione mc/mq:	8,80	8,80
Indice Copertura mq/mq:	1,00	1,00
Sup. Residenziale:	193,33	193,33
Sup. Commerciale:	0,00	0,00
Sup. garage:	0,00	0,00
Altre Sup.non Residenziali:	24,00	24,00
Piani Monte:	3	3
Piani Valle:	3	3
Di cui Piani Seminterrati:	0	0
Di cui Piani Mansarda:	0	0
Strutture Verticali - finiture	Miste	
Strutture Verticali - materiali	Latero-Cemen	
Strutture Orizzontali - materiali	Tinteggiatura	
Infissi	Legno	
Tipo Copertura	Falda Unica	
Manto Copertura	Coppi	
Colore Pareti		
Tipologia:	Contigua	Contigua
Stato Conservaz. Complessivo	Buono	
Dest. Uso Prevalente:	Residenza	
Dest. Uso PT. Monte:	Residenza	
Dest. Uso PT. Valle:	Residenza	
Utilizzo	Abitato	
N. Alloggi:	1	1
N. Vani:	10	10
Altezza Vani	Adeguate	
N. Famiglie:	1	1
N. Abitanti:	2	2
Titolo:	Proprietà	
Proprietà:	Privata	
Elementi Identitari Superstiti		

COD_UE	A033403	Zona	A	CM	cm	SubZona	supiggiu	Isolato	34	Unità Edilizia	3
Mappali	Foglio Catastale			Età		1961-1975					
Via	VIA AUGUSTO			n. c.		2-4		SPAZIO PUBBLICO			

CLASSE E TIPO U.U
B2b
MOD. INTERVENTO
COA

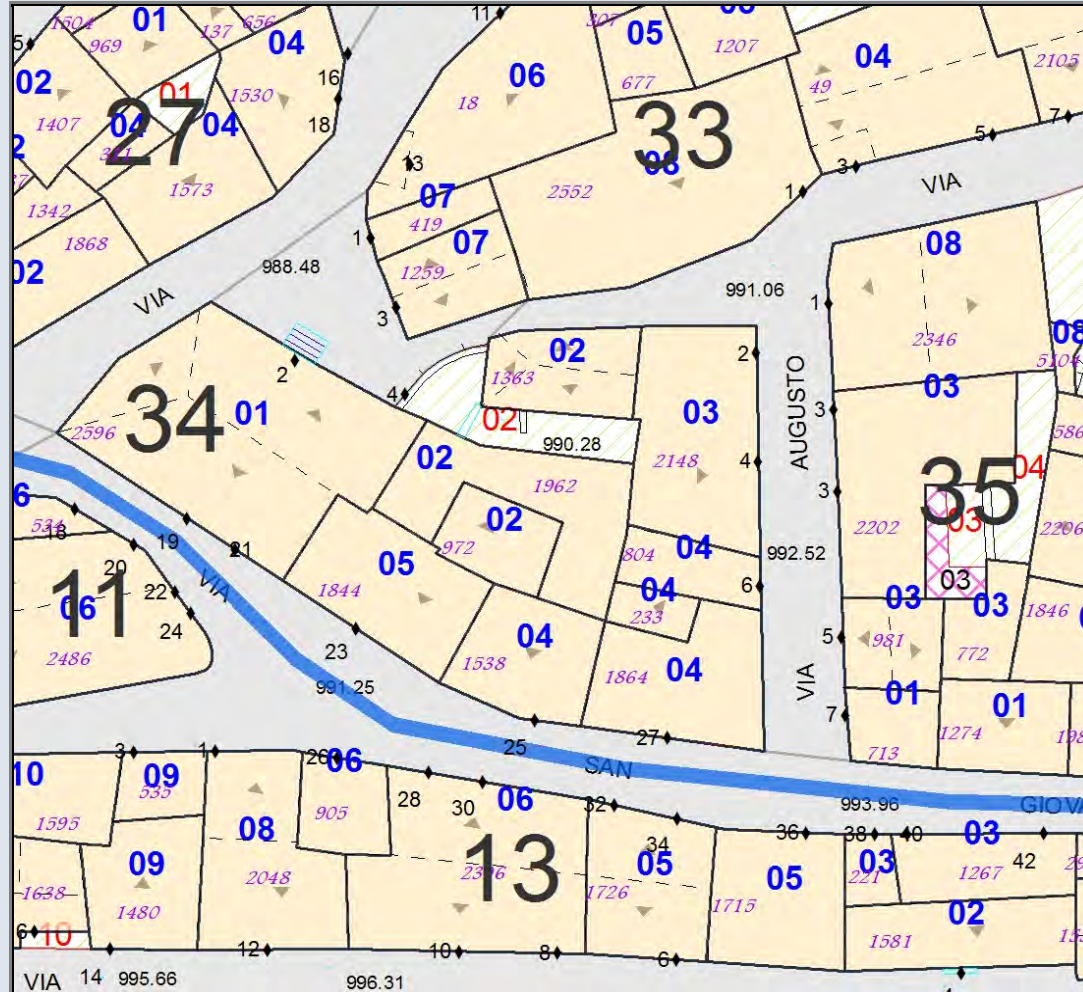


MODALITA' DI INTERVENTO-PRESCRIZIONI-VINCOLI
 Completamento tipo A.

A033404	Stato Attuale	Progetto
Superficie Coperta mq:	128,37	128,37
Pertinenza scoperta mq:	0,00	0,00
H1 Monte m:	9,00	9
H2 Valle m:	9,00	9
Superficie Totale mq:	128,37	128,37
Incremento Superficie mq:		0,00
Incremento Volume mc:		0,00
Volume Piano Terra mc:	385,10	385,10
Volume Totale mc:	1 232,08	1 232,08
Indice Fabbricazione mc/mq:	9,60	9,60
Indice Copertura mq/mq:	1,00	1,00
Sup. Residenziale:	361,10	361,10
Sup. Commerciale:	0,00	0,00
Sup. garage:	0,00	0,00
Altre Sup.non Residenziali:	24,00	24,00
Piani Monte:	3	3
Piani Valle:	3	3
Di cui Piani Seminterrati:	0	0
Di cui Piani Mansarda:	0	0
Strutture Verticali - finiture	Blocchicls	
Strutture Verticali - materiali	Latero-Cemen	
Strutture Orizzontali - materiali	Intonaco	
Infissi	Legno	
Tipo Copertura	Mista	
Manto Copertura	Misto	
Colore Pareti		
Tipologia:	Contigua	Contigua
Stato Conservaz.Complessivo	Sufficiente	
Dest. Uso Prevalente:	Residenza	
Dest. Uso PT. Monte:	Residenza	
Dest. Uso PT. Valle:	Residenza	
Utilizzo	Abitato	
N. Alloggi:	2	2
N. Vani:	15	15
Altezza Vani	Adeguate	
N. Famiglie:	2	2
N. Abitanti:	2	2
Titolo:	Proprietà	
Proprietà:	Privata	
Elementi Identitari Superstiti		

COD_UE	A033404	Zona	A	CM	cm	SubZona	supiggiu	Isolato	34	Unità Edilizia	4
Mappali	Foglio Catastale			Età		1961-1975					
Via	VIA SAN GIOVANNI				n. c.	25-27		SPAZIO PUBBLICO			
Via	VIA AUGUSTO				n. c.	6					

CLASSE E TIPO U.U
B2b
MOD. INTERVENTO
COA

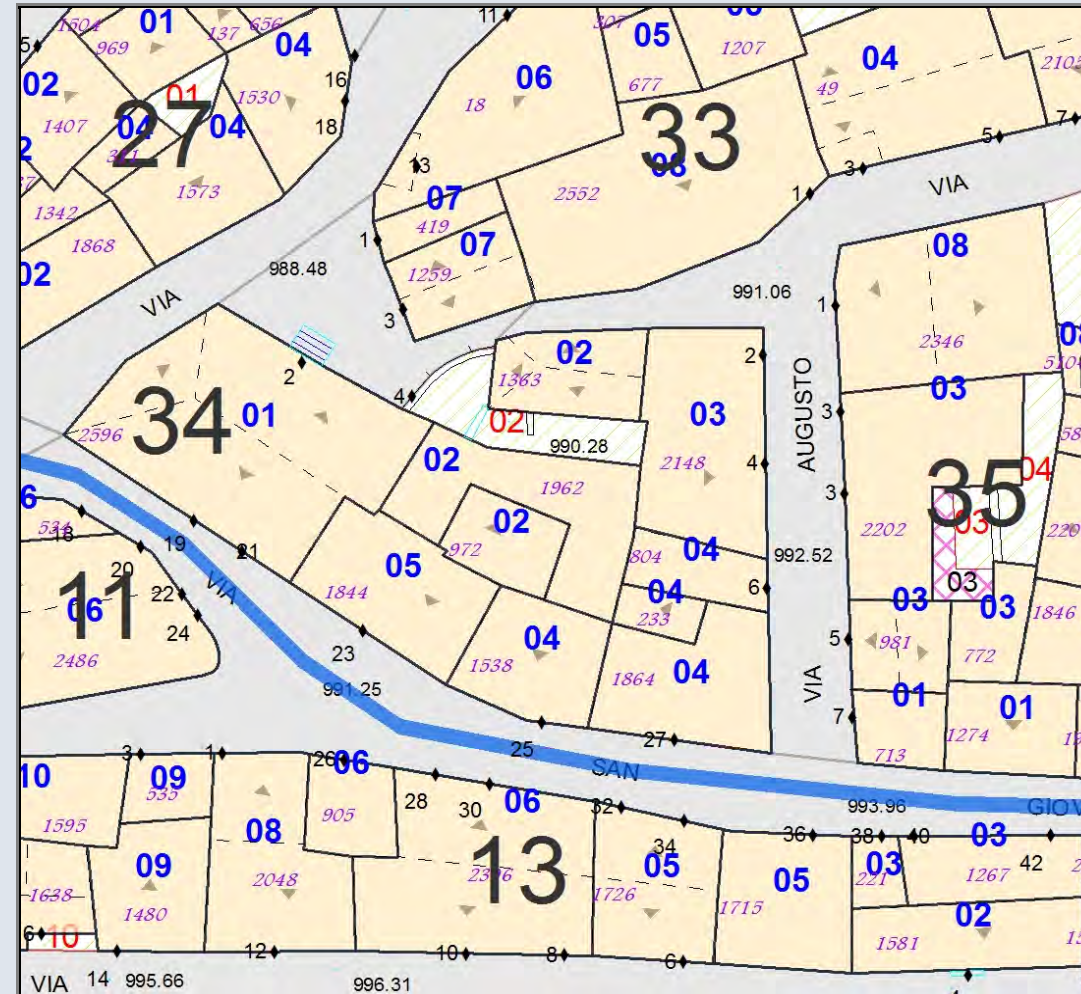


MODALITA' DI INTERVENTO-PRESCRIZIONI-VINCOLI
 Completamento di tipo A. Completamento della tinteggiatura e finiture interne dell'ultimo piano. Sostituzione di parte della copertura in eternit con manto in coppi laterizi.

A033405	Stato Attuale	Progetto
Superficie Coperta mq:	54,25	54,25
Pertinenza scoperta mq:	0,00	0,00
H1 Monte m:	8,60	8,6
H2 Valle m:	8,60	8,6
Superficie Totale mq:	54,25	54,25
Incremento Superficie mq:		0,00
Incremento Volume mc:		0,00
Volume Piano Terra mc:	151,91	162,76
Volume Totale mc:	466,59	466,59
Indice Fabbricazione mc/mq:	8,60	8,60
Indice Copertura mq/mq:	1,00	1,00
Sup. Residenziale:	98,76	162,00
Sup. Commerciale:	0,00	0,00
Sup. garage:	0,00	0,00
Altre Sup.non Residenziali:	64,00	10,00
Piani Monte:	3	3
Piani Valle:	3	3
Di cui Piani Seminterrati:	0	0
Di cui Piani Mansarda:	0	0
Strutture Verticali - finiture	Miste	
Strutture Verticali - materiali	Latero-Cemen	
Strutture Orizzontali - materiali	Non Finito	
Infissi	Legno	Legno
Tipo Copertura	Falda Unica	Falda Unica
Manto Copertura	Coppi	Coppi
Colore Pareti		
Tipologia:	Contigua	Contigua
Stato Conservaz.Complessivo	Sufficiente	
Dest. Uso Prevalente:	Residenza	
Dest. Uso PT. Monte:	Residenza	
Dest. Uso PT. Valle:	Residenza	
Utilizzo	Disabitato	
N. Alloggi:	1	1
N. Vani:	5	8
Altezza Vani	Adeguate	
N. Famiglie:	0	1
N. Abitanti:	0	3
Titolo:	Proprietà	
Proprietà:	Privata	
Elementi Identitari Superstiti		

COD_UE	A033405	Zona	A	CM	cm	SubZona	supiggiu	Isolato	34	Unità Edilizia	5
Mappali	Foglio Catastale			Età		1961-1975					
Via	VIA SAN GIOVANNI				n. c.	23	SPAZIO PUBBLICO				

CLASSE E TIPO U.U
B2b
MOD. INTERVENTO
COA

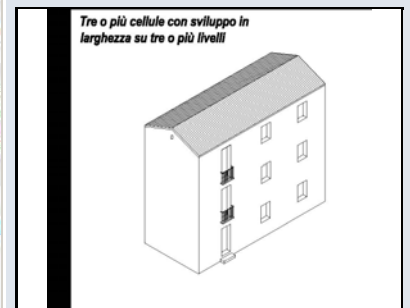

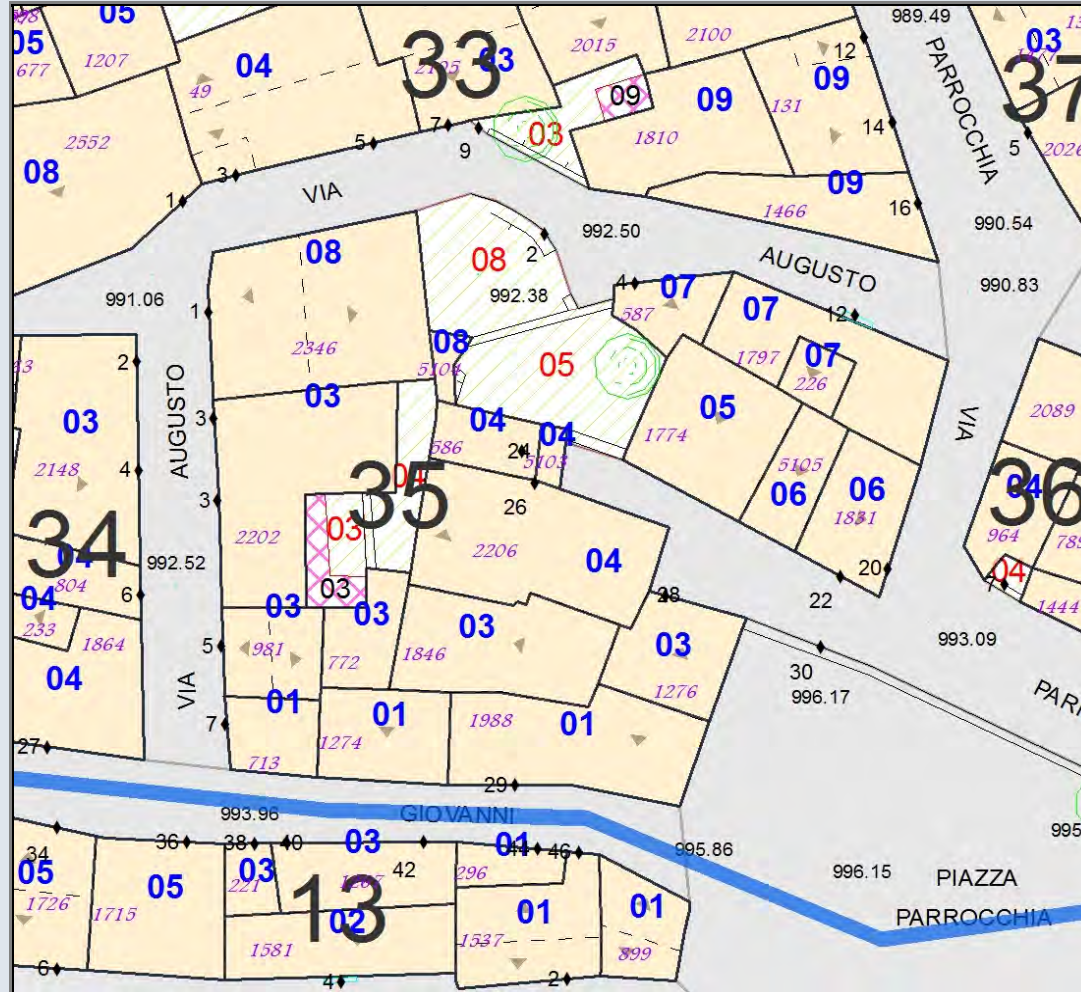


MODALITA' DI INTERVENTO-PRESCRIZIONI-VINCOLI
 Completamento di tipo A. Completamento intonaco e tinteggiatura esterne. Completamento ultimo piano.

A033501	Stato Attuale	Progetto
Superficie Coperta mq:	113,37	113,37
Pertinenza scoperta mq:	0,00	0,00
H1 Monte m:	7,50	7,5
H2 Valle m:	7,50	7,5
Superficie Totale mq:	113,37	113,37
Incremento Superficie mq:		0,00
Incremento Volume mc:		0,00
Volume Piano Terra mc:	317,44	340,11
Volume Totale mc:	765,12	765,12
Indice Fabbricazione mc/mq:	6,75	6,75
Indice Copertura mq/mq:	1,00	1,00
Sup. Residenziale:	310,11	310,11
Sup. Commerciale:	0,00	0,00
Sup. garage:	18,00	18,00
Altre Sup.non Residenziali:	12,00	12,00
Piani Monte:	3	3
Piani Valle:	3	3
Di cui Piani Seminterrati:	0	0
Di cui Piani Mansarda:	0	0
Strutture Verticali - finiture	Miste	
Strutture Verticali - materiali	Latero-Cemen	
Strutture Orizzontali - materiali	Non Finito	
Infissi	Misto	
Tipo Copertura	Falde	
Manto Copertura	Coppi	
Colore Pareti		
Tipologia:	Contigua	Contigua
Stato Conservaz. Complessivo	Sufficiente	
Dest. Uso Prevalente:	Residenza	
Dest. Uso PT. Monte:	Residenza	
Dest. Uso PT. Valle:	Residenza	
Utilizzo	Disabitato	
N. Alloggi:	1	1
N. Vani:	13	13
Altezza Vani	Adeguate	
N. Famiglie:	0	0
N. Abitanti:	0	0
Titolo:	Proprietà	
Proprietà:	Privata	
Elementi Identitari Superstiti	I	I

COD_UE	A033501	Zona	A	CM	cm	SubZona	supiggiu	Isolato	35	Unità Edilizia	1
Mappali	Foglio Catastale			Età		1961-1975					
Via	VIA SAN GIOVANNI			n. c.	29		SPAZIO PUBBLICO				

CLASSE E TIPO U.U
A3
MOD. INTERVENTO
RER

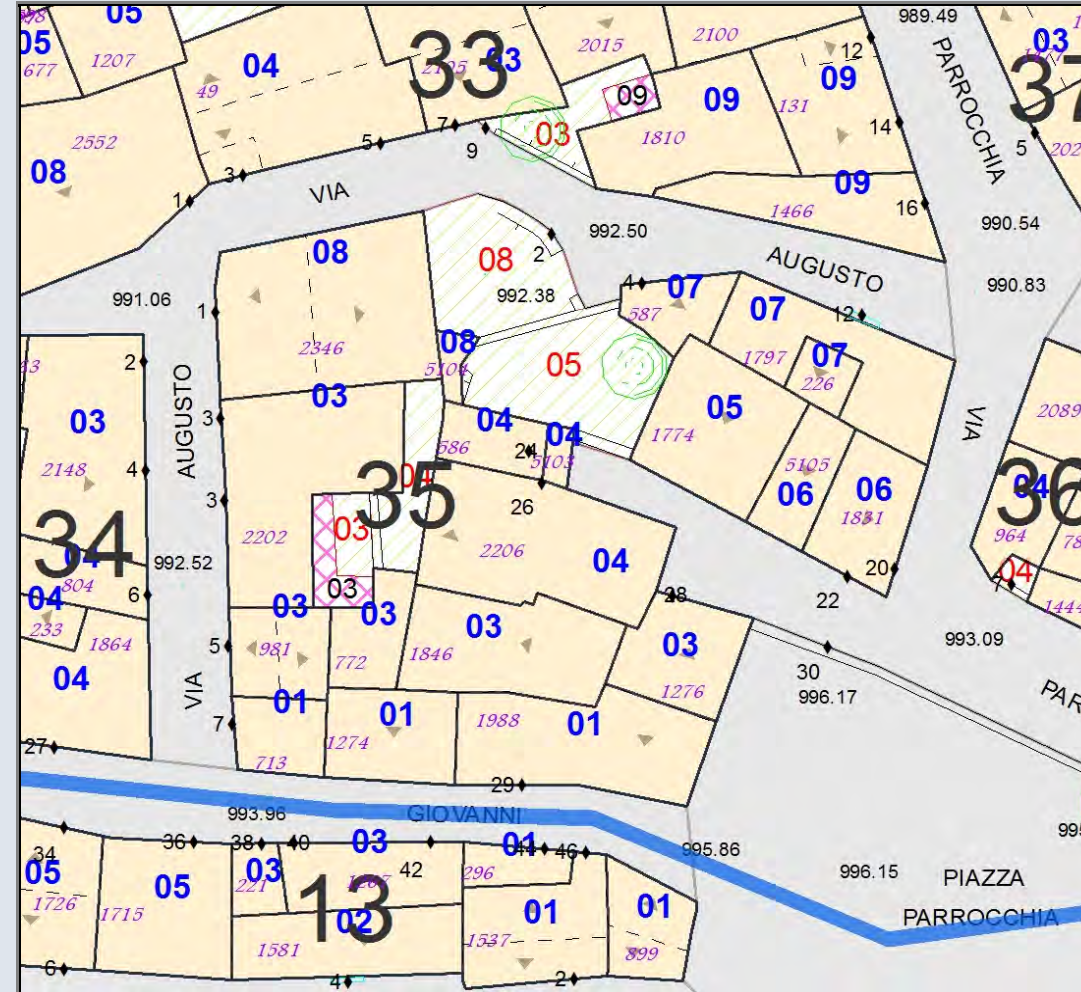


MODALITA' DI INTERVENTO-PRESCRIZIONI-VINCOLI
 Restauro e ristrutturazione. Costruzione sottotetto sulla UV 713 con incremento di altezza di gronda non maggiore di 40,00 cm. Copertura a padiglione.

A033503	Stato Attuale	Progetto
Superficie Coperta mq:	219,11	219,11
Pertinenza scoperta mq:	8,33	8,33
H1 Monte m:	6,25	6,25
H2 Valle m:	7,90	7,9
Superficie Totale mq:	227,44	227,44
Incremento Superficie mq:		0,00
Incremento Volume mc:		0,00
Volume Piano Terra mc:	585,16	585,16
Volume Totale mc:	1 075,86	1 075,86
Indice Fabbricazione mc/mq:	4,73	4,73
Indice Copertura mq/mq:	0,96	0,96
Sup. Residenziale:	0,00	344,00
Sup. Commerciale:	0,00	0,00
Sup. garage:	0,00	24,00
Altre Sup.non Residenziali:	582,96	72,00
Piani Monte:	2	2
Piani Valle:	3	3
Di cui Piani Seminterrati:	1	1
Di cui Piani Mansarda:	0	0
Strutture Verticali - finiture	Miste	
Strutture Verticali - materiali	Misto	
Strutture Orizzontali - materiali	Non Finito	
Infissi	Legno	Legno
Tipo Copertura	Falde	Falda Doppia
Manto Copertura	Coppi	Coppi
Colore Pareti		
Tipologia:	Contigua	Contigua
Stato Conservaz. Complessivo	Mediocre	
Dest. Uso Prevalente:	Altro	
Dest. Uso PT. Monte:	Deposito-Mag	
Dest. Uso PT. Valle:	Garage	
Utilizzo	Abitato	
N. Alloggi:	0	2
N. Vani:	15	23
Altezza Vani	Adeguate	
N. Famiglie:	0	2
N. Abitanti:	0	8
Titolo:	Proprietà	
Proprietà:	Privata	
Elementi Identitari Superstiti	I	I

COD_UE	A033503	Zona	A	CM	cm	SubZona	supiggiu	Isolato	35	Unità Edilizia	3
Mappali	Foglio Catastale			Età		> 1975					
Via	VIA PARROCCHIA			n. c.	28	SPAZIO PUBBLICO					

CLASSE E TIPO U.U
A3
MOD. INTERVENTO
RER





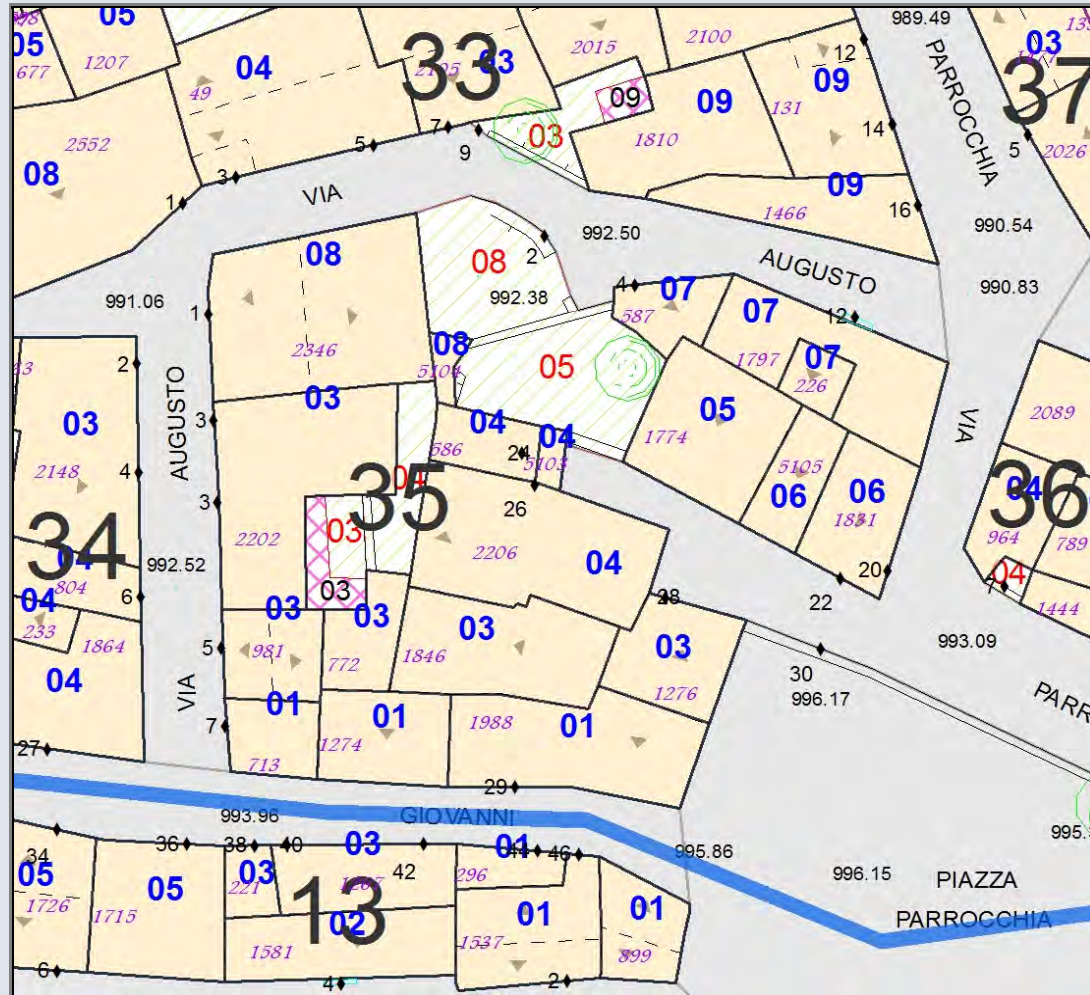
Bicellula con sviluppo in larghezza e in profondità su due livelli

MODALITA' DI INTERVENTO-PRESCRIZIONI-VINCOLI
 Restauro e ristrutturazione. Completamento UV n. 981e 772. restauro tipologico per la UV n. 1276.

A033504	Stato Attuale	Progetto
Superficie Coperta mq:	98,16	98,16
Pertinenza scoperta mq:	22,00	22,00
H1 Monte m:	8,25	8,25
H2 Valle m:	8,25	8,25
Superficie Totale mq:	120,16	120,16
Incremento Superficie mq:		0,00
Incremento Volume mc:		0,00
Volume Piano Terra mc:	294,49	294,49
Volume Totale mc:	747,41	747,41
Indice Fabbricazione mc/mq:	6,22	6,22
Indice Copertura mq/mq:	0,82	0,82
Sup. Residenziale:	168,33	168,33
Sup. Commerciale:	0,00	0,00
Sup. garage:	16,00	16,00
Altre Sup.non Residenziali:	12,00	12,00
Piani Monte:	2	2
Piani Valle:	2	2
Di cui Piani Seminterrati:	0	0
Di cui Piani Mansarda:	0	0
Strutture Verticali - finiture	Blocchicls	
Strutture Verticali - materiali	Latero-Cemen	
Strutture Orizzontali - materiali	Intonaco	
Infissi	Legno	
Tipo Copertura	Falde	
Manto Copertura	Pannelli	
Colore Pareti		
Tipologia:	Contigua	Contigua
Stato Conservaz.Complessivo	Sufficiente	
Dest. Uso Prevalente:	Residenza	
Dest. Uso PT. Monte:	Residenza	
Dest. Uso PT. Valle:	Residenza	
Utilizzo	Abitato	
N. Alloggi:	1	1
N. Vani:	11	11
Altezza Vani	Adeguate	
N. Famiglie:	1	1
N. Abitanti:	2	2
Titolo:	Proprietà	
Proprietà:	Privata	
Elementi Identitari Superstiti		

COD_UE	A033504	Zona	A	CM	cm	SubZona	supiggiu	Isolato	35	Unità Edilizia	4
Mappali	Foglio Catastale			Età		> 1975					
Via	VIA PARROCCHIA			n. c.		24-26		SPAZIO PUBBLICO			

CLASSE E TIPO U.U
B2b
MOD. INTERVENTO
COA

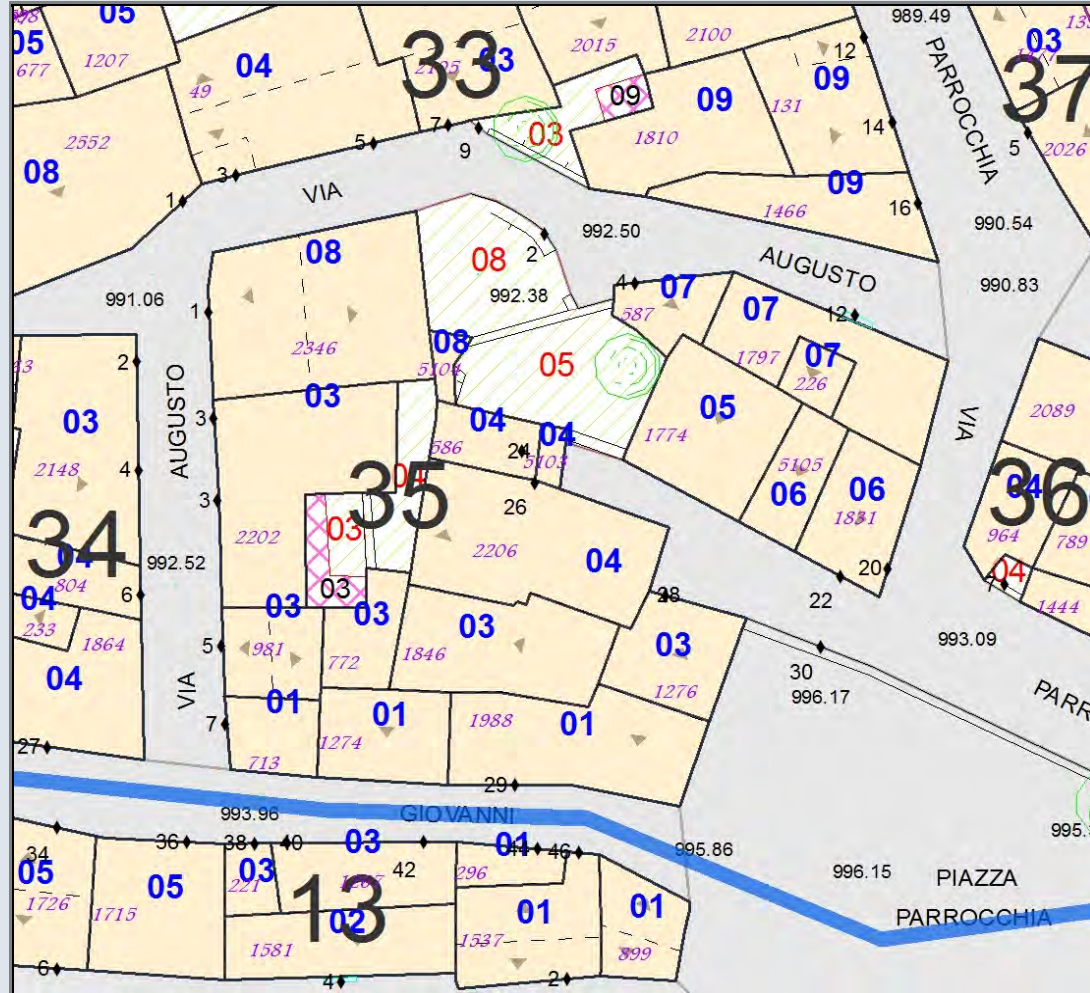


MODALITA' DI INTERVENTO-PRESCRIZIONI-VINCOLI
 Completamento di tipo A. Completamento della tinteggiatura esterna e di finiture interne dell'ultimo piano.

A033505	Stato Attuale	Progetto
Superficie Coperta mq:	51,27	51,27
Pertinenza scoperta mq:	57,32	57,32
H1 Monte m:	1,60	1,6
H2 Valle m:	3,00	3
Superficie Totale mq:	108,59	108,59
Incremento Superficie mq:		0,00
Incremento Volume mc:		0,00
Volume Piano Terra mc:	153,80	153,80
Volume Totale mc:	154,82	154,82
Indice Fabbricazione mc/mq:	1,43	1,43
Indice Copertura mq/mq:	0,47	0,47
Sup. Residenziale:	0,00	0,00
Sup. Commerciale:	0,00	0,00
Sup. garage:	0,00	0,00
Altre Sup.non Residenziali:	51,27	51,27
Piani Monte:	1	1
Piani Valle:	1	1
Di cui Piani Seminterrati:	0	0
Di cui Piani Mansarda:	0	0
Strutture Verticali - finiture	Pietre	
Strutture Verticali - materiali	Legno	
Strutture Orizzontali - materiali	Pietra	
Infissi	Legno	
Tipo Copertura	Falda Unica	
Manto Copertura	Eternit	
Colore Pareti		
Tipologia:	Corte	Corte
Stato Conservaz. Complessivo	Mediocre	
Dest. Uso Prevalente:	Deposito-Mag	
Dest. Uso PT. Monte:	Deposito-Mag	
Dest. Uso PT. Valle:	Deposito-Mag	
Utilizzo	Disabitato	
N. Alloggi:	0	0
N. Vani:	1	1
Altezza Vani	Adeguate	
N. Famiglie:	0	0
N. Abitanti:	0	0
Titolo:	Proprietà	
Proprietà:	Privata	
Elementi Identitari Superstiti		I

COD_UE	A033505	Zona	A	CM	cm	SubZona	supiggiu	Isolato	35	Unità Edilizia	5
Mappali	Foglio Catastale			Età		< 1900					
Via	VICO PARROCCHIA			n. c.	24	SPAZIO PUBBLICO					

CLASSE E TIPO U.U
A3
MOD. INTERVENTO
RER



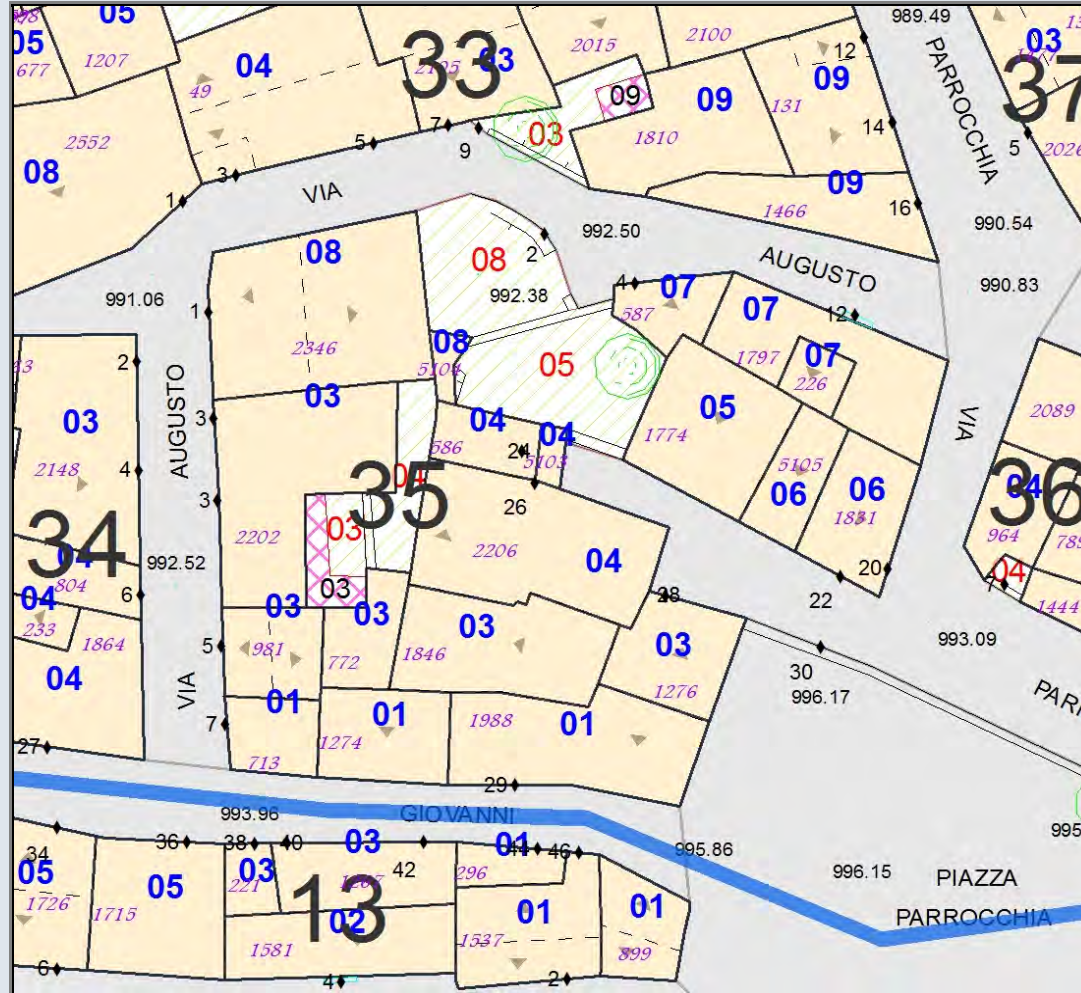
Monocellula con sviluppo in larghezza e in profondità su un livello

MODALITA' DI INTERVENTO-PRESCRIZIONI-VINCOLI
 Restauro e ristrutturazione. Rimozione della copertura in eternit sostituzione con coppi laterizi.

A033506	Stato Attuale	Progetto
Superficie Coperta mq:	53,73	53,73
Pertinenza scoperta mq:	0,00	0,00
H1 Monte m:	7,20	7,2
H2 Valle m:	8,40	8,4
Superficie Totale mq:	53,73	53,73
Incremento Superficie mq:		0,00
Incremento Volume mc:		0,00
Volume Piano Terra mc:	150,45	161,19
Volume Totale mc:	449,20	449,20
Indice Fabbricazione mc/mq:	8,36	8,36
Indice Copertura mq/mq:	1,00	1,00
Sup. Residenziale:	149,19	149,19
Sup. Commerciale:	0,00	0,00
Sup. garage:	0,00	0,00
Altre Sup.non Residenziali:	12,00	12,00
Piani Monte:	3	3
Piani Valle:	3	3
Di cui Piani Seminterrati:	0	0
Di cui Piani Mansarda:	0	0
Strutture Verticali - finiture	Miste	
Strutture Verticali - materiali	Latero-Cemen	
Strutture Orizzontali - materiali	Intonaco	
Infissi	Legno	
Tipo Copertura	Falde	
Manto Copertura	Coppi	
Colore Pareti		
Tipologia:	Contigua	Contigua
Stato Conservaz. Complessivo	Sufficiente	
Dest. Uso Prevalente:	Residenza	
Dest. Uso PT. Monte:	Residenza	
Dest. Uso PT. Valle:	Residenza	
Utilizzo	Disabitato	
N. Alloggi:	1	1
N. Vani:	6	6
Altezza Vani	Adeguate	
N. Famiglie:	0	0
N. Abitanti:	0	0
Titolo:	Proprietà	
Proprietà:	Privata	
Elementi Identitari Superstiti		

COD_UE	A033506	Zona	A	CM	cm	SubZona	supiggiu	Isolato	35	Unità Edilizia	6
Mappali	Foglio Catastale			Età		1961-1975					
Via	VIA PARROCCHIA				n. c.	20		SPAZIO PUBBLICO			
Via	VICO PARROCCHIA				n. c.	22					

CLASSE E TIPO U.U
B2b
MOD. INTERVENTO
COA

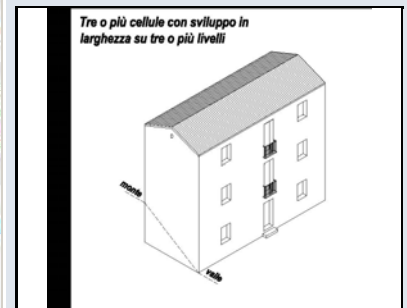
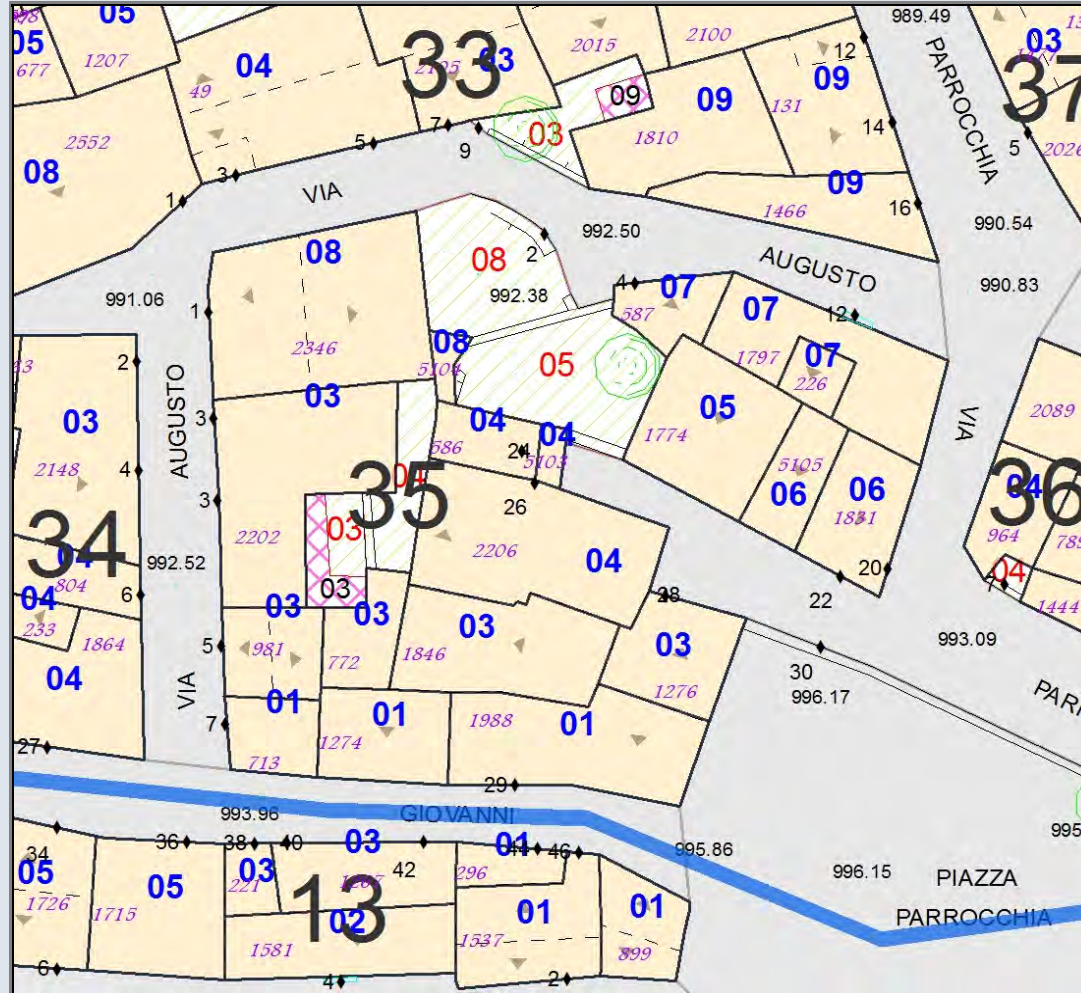


MODALITA' DI INTERVENTO-PRESCRIZIONI-VINCOLI
 Completamento tipo A. Completamento tinteggiatura esterna.

A033507	Stato Attuale	Progetto
Superficie Coperta mq:	78,86	78,86
Pertinenza scoperta mq:	0,00	0,00
H1 Monte m:	8,65	8,65
H2 Valle m:	8,65	8,65
Superficie Totale mq:	78,86	78,86
Incremento Superficie mq:		0,00
Incremento Volume mc:		0,00
Volume Piano Terra mc:	220,80	236,58
Volume Totale mc:	756,70	756,70
Indice Fabbricazione mc/mq:	9,60	9,60
Indice Copertura mq/mq:	1,00	1,00
Sup. Residenziale:	212,58	212,58
Sup. Commerciale:	0,00	0,00
Sup. garage:	0,00	0,00
Altre Sup.non Residenziali:	24,00	24,00
Piani Monte:	3	3
Piani Valle:	3	3
Di cui Piani Seminterrati:	1	1
Di cui Piani Mansarda:	0	0
Strutture Verticali - finiture	Pietre	
Strutture Verticali - materiali	Latero-Cemen	
Strutture Orizzontali - materiali	Pietra	
Infissi	Legno	
Tipo Copertura	Piana	
Manto Copertura	Nessuno	
Colore Pareti		
Tipologia:	Contigua	Contigua
Stato Conservaz. Complessivo	Sufficiente	
Dest. Uso Prevalente:	Residenza	
Dest. Uso PT. Monte:	Residenza	
Dest. Uso PT. Valle:	Residenza	
Utilizzo	Disabitato	
N. Alloggi:	1	1
N. Vani:	9	9
Altezza Vani	Adeguate	
N. Famiglie:	0	0
N. Abitanti:	0	0
Titolo:	Proprietà	
Proprietà:	Privata	
Elementi Identitari Superstiti	I	I

COD_UE	A033507	Zona	A	CM	cm	SubZona	supiggiu	Isolato	35	Unità Edilizia	7
Mappali	Foglio Catastale			Età		1931 - 1950					
Via	VIA AUGUSTO			n. c.	12	SPAZIO PUBBLICO					

CLASSE E TIPO U.U
A3
MOD. INTERVENTO
RER

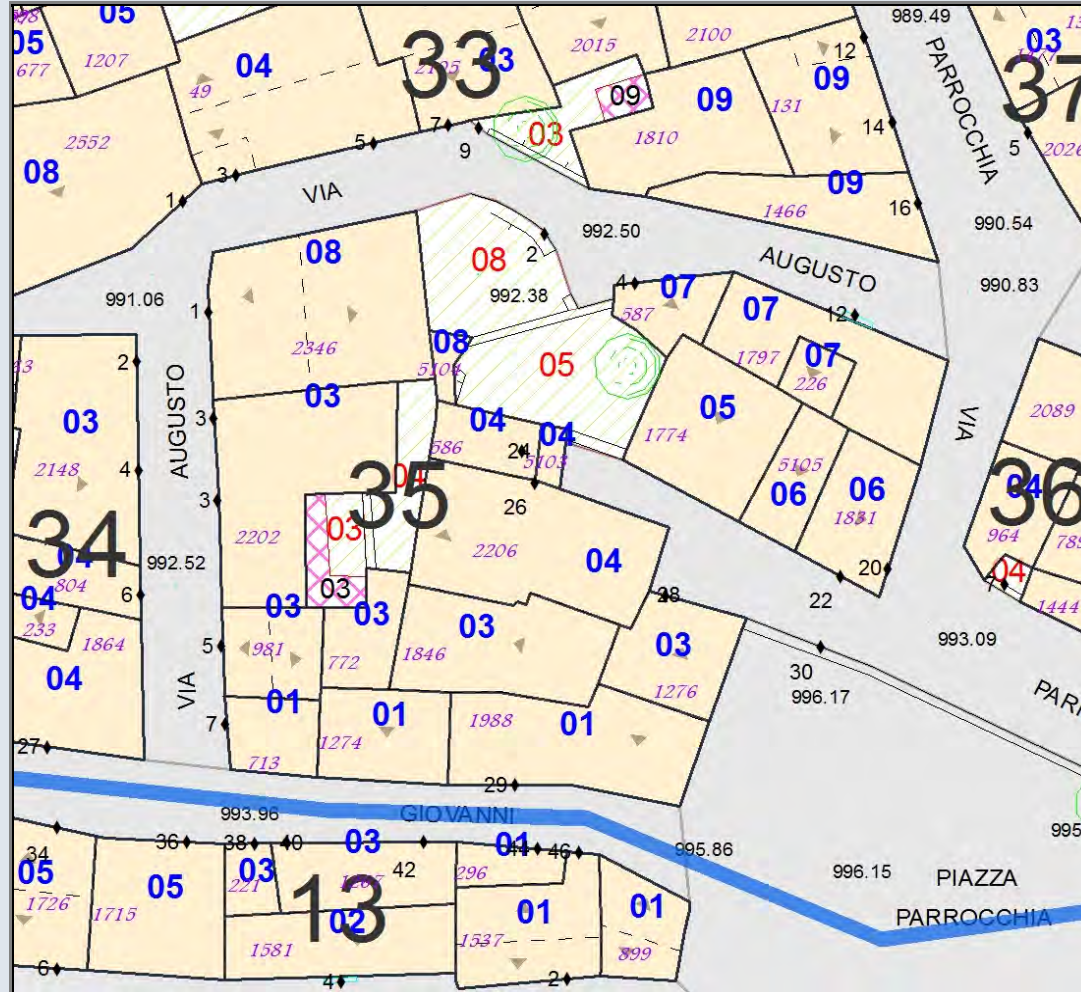


MODALITA' DI INTERVENTO-PRESCRIZIONI-VINCOLI
 Restauro e ristrutturazione edilizia.

A033508	Stato Attuale	Progetto
Superficie Coperta mq:	97,85	97,85
Pertinenza scoperta mq:	45,19	45,19
H1 Monte m:	7,70	7,7
H2 Valle m:	8,10	8,1
Superficie Totale mq:	143,05	143,05
Incremento Superficie mq:		0,00
Incremento Volume mc:		0,00
Volume Piano Terra mc:	273,99	293,56
Volume Totale mc:	768,22	768,22
Indice Fabbricazione mc/mq:	5,37	5,37
Indice Copertura mq/mq:	0,68	0,68
Sup. Residenziale:	269,56	269,56
Sup. Commerciale:	0,00	0,00
Sup. garage:	0,00	0,00
Altre Sup.non Residenziali:	24,00	24,00
Piani Monte:	3	3
Piani Valle:	3	3
Di cui Piani Seminterrati:	0	0
Di cui Piani Mansarda:	0	0
Strutture Verticali - finiture	Miste	
Strutture Verticali - materiali	Latero-Cemen	
Strutture Orizzontali - materiali	Misto	
Infissi	Legno	
Tipo Copertura	Falde	
Manto Copertura	Pannelli	
Colore Pareti		
Tipologia:	Corte	Corte
Stato Conservaz.Complessivo	Sufficiente	
Dest. Uso Prevalente:	Residenza	
Dest. Uso PT. Monte:	Residenza	
Dest. Uso PT. Valle:	Residenza	
Utilizzo	Abitato	
N. Alloggi:	1	1
N. Vani:	13	13
Altezza Vani	Adeguate	
N. Famiglie:	1	1
N. Abitanti:	6	6
Titolo:	Proprietà	
Proprietà:	Privata	
Elementi Identitari Superstiti		

COD_UE	A033508	Zona	A	CM	cm	SubZona	supiggiu	Isolato	35	Unità Edilizia	8
Mappali	Foglio Catastale		Età		> 1975						
Via	VIA AUGUSTO		n. c.		1		SPAZIO PUBBLICO				

CLASSE E TIPO U.U
B2b
MOD. INTERVENTO
COA

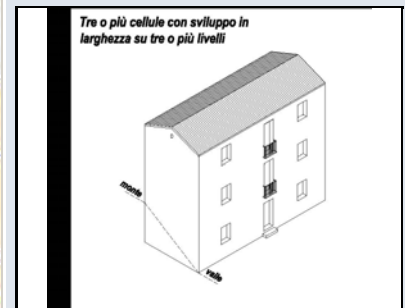

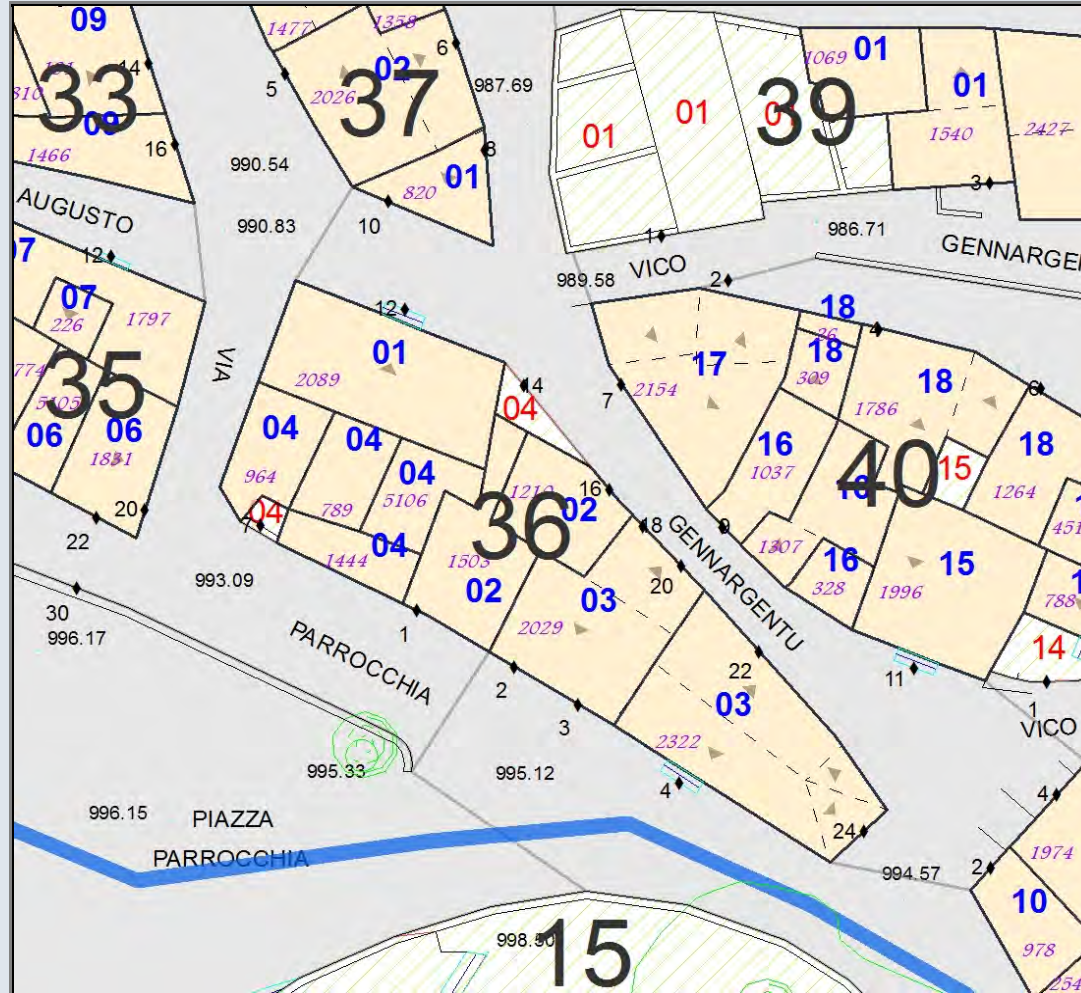


MODALITA' DI INTERVENTO-PRESCRIZIONI-VINCOLI
 Completamento di tipo A. Completamento dell'intonaco e della tinteggiatura della esterna.

A033601	Stato Attuale	Progetto
Superficie Coperta mq:	68,70	68,70
Pertinenza scoperta mq:	0,00	0,00
H1 Monte m:	10,70	10,7
H2 Valle m:	10,70	10,7
Superficie Totale mq:	68,70	68,70
Incremento Superficie mq:		0,00
Incremento Volume mc:		0,00
Volume Piano Terra mc:	206,10	206,10
Volume Totale mc:	735,07	735,07
Indice Fabbricazione mc/mq:	10,70	10,70
Indice Copertura mq/mq:	1,00	1,00
Sup. Residenziale:	194,10	194,10
Sup. Commerciale:	0,00	0,00
Sup. garage:	0,00	0,00
Altre Sup. non Residenziali:	12,00	12,00
Piani Monte:	3	3
Piani Valle:	3	3
Di cui Piani Seminterrati:	1	1
Di cui Piani Mansarda:	0	0
Strutture Verticali - finiture	Pietre	
Strutture Verticali - materiali	Latero-Cemen	
Strutture Orizzontali - materiali	Pietra	
Infissi	Legno	
Tipo Copertura	Falda Unica	
Manto Copertura	Coppi	
Colore Pareti		
Tipologia:	Contigua	Contigua
Stato Conservaz. Complessivo	Sufficiente	
Dest. Uso Prevalente:	Residenza	
Dest. Uso PT. Monte:	Residenza	
Dest. Uso PT. Valle:	Residenza	
Utilizzo	Abitato	
N. Alloggi:	1	1
N. Vani:	9	9
Altezza Vani	Adeguata	
N. Famiglie:	1	1
N. Abitanti:	1	1
Titolo:	Proprietà	
Proprietà:	Privata	
Elementi Identitari Superstiti	I	I

COD_UE	A033601	Zona	A	CM	cm	SubZona	supiggiu	Isolato	36	Unità Edilizia	1
Mappali	Foglio Catastale			Età		1931 - 1950					
Via	VIA GENNARGENTU				n. c.	12	SPAZIO PUBBLICO				

CLASSE E TIPO U.U
A3
MOD. INTERVENTO
RER


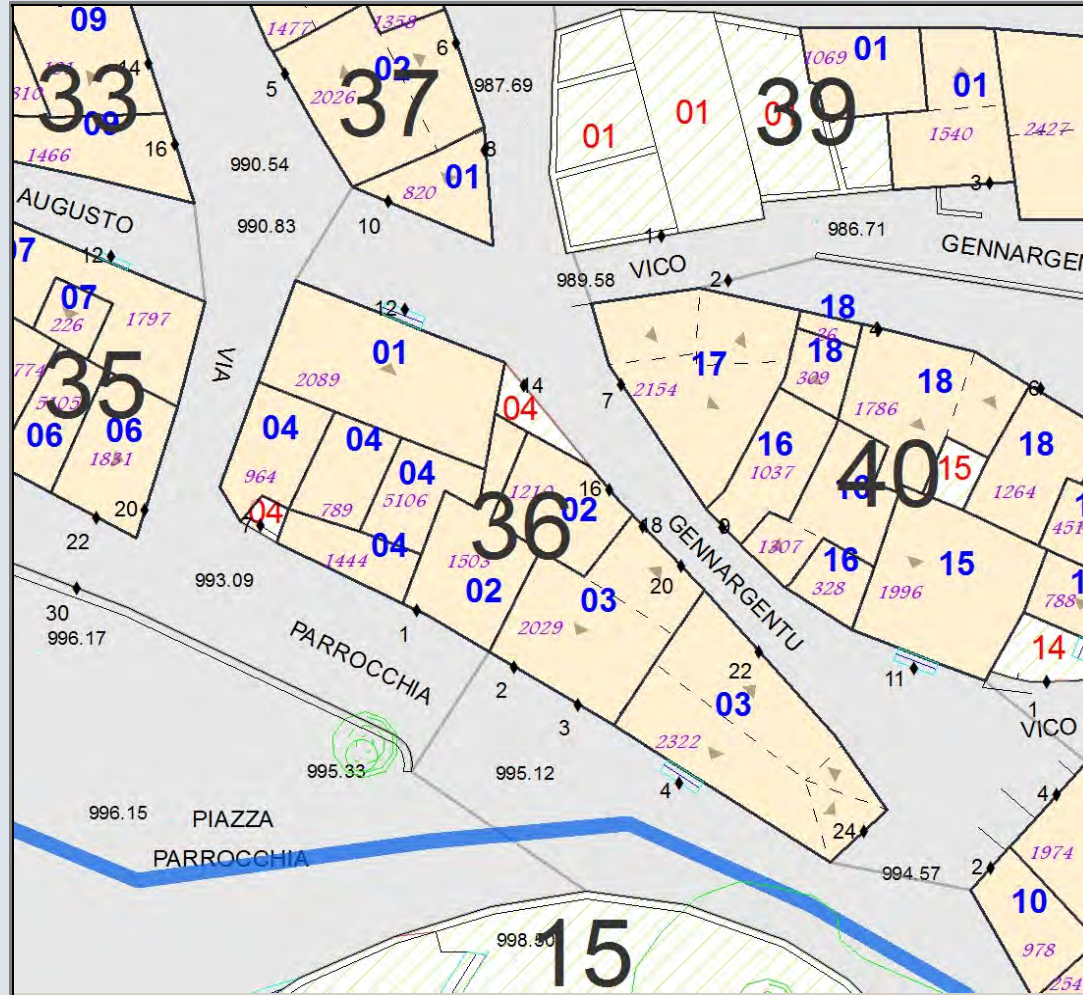


MODALITA' DI INTERVENTO-PRESCRIZIONI-VINCOLI
 Restauro e ristrutturazione edilizia.

A033602	Stato Attuale	Progetto
Superficie Coperta mq:	70,30	70,30
Pertinenza scoperta mq:	0,00	0,00
H1 Monte m:	6,00	6
H2 Valle m:	6,00	6
Superficie Totale mq:	70,30	70,30
Incremento Superficie mq:		0,00
Incremento Volume mc:		0,00
Volume Piano Terra mc:	196,84	210,90
Volume Totale mc:	527,05	527,05
Indice Fabbricazione mc/mq:	7,50	7,50
Indice Copertura mq/mq:	1,00	1,00
Sup. Residenziale:	168,90	168,90
Sup. Commerciale:	0,00	0,00
Sup. garage:	0,00	0,00
Altre Sup.non Residenziali:	12,00	12,00
Piani Monte:	2	2
Piani Valle:	3	3
Di cui Piani Seminterrati:	1	1
Di cui Piani Mansarda:	0	0
Strutture Verticali - finiture	Miste	
Strutture Verticali - materiali	Misto	
Strutture Orizzontali - materiali	Non Finito	
Infissi	Legno	
Tipo Copertura	Piana	
Manto Copertura	Nessuno	
Colore Pareti		
Tipologia:	Contigua	Contigua
Stato Conservaz.Complessivo	Mediocre	
Dest. Uso Prevalente:	Residenza	
Dest. Uso PT. Monte:	Residenza	
Dest. Uso PT. Valle:	Residenza	
Utilizzo	Disabitato	
N. Alloggi:	1	1
N. Vani:	6	6
Altezza Vani	Adeguata	
N. Famiglie:	0	0
N. Abitanti:	0	0
Titolo:	Proprietà	
Proprietà:	Privata	
Elementi Identitari Superstiti	I	I

COD_UE	A033602	Zona	A	CM	cm	SubZona	supiggiu	Isolato	36	Unità Edilizia	2	
Mappali	Foglio Catastale		Età		1951 - 1960							
Via	VIA PARROCCHIA					n. c.	1	SPAZIO PUBBLICO				
Via	VIA GENNARGENTU					n. c.	16					

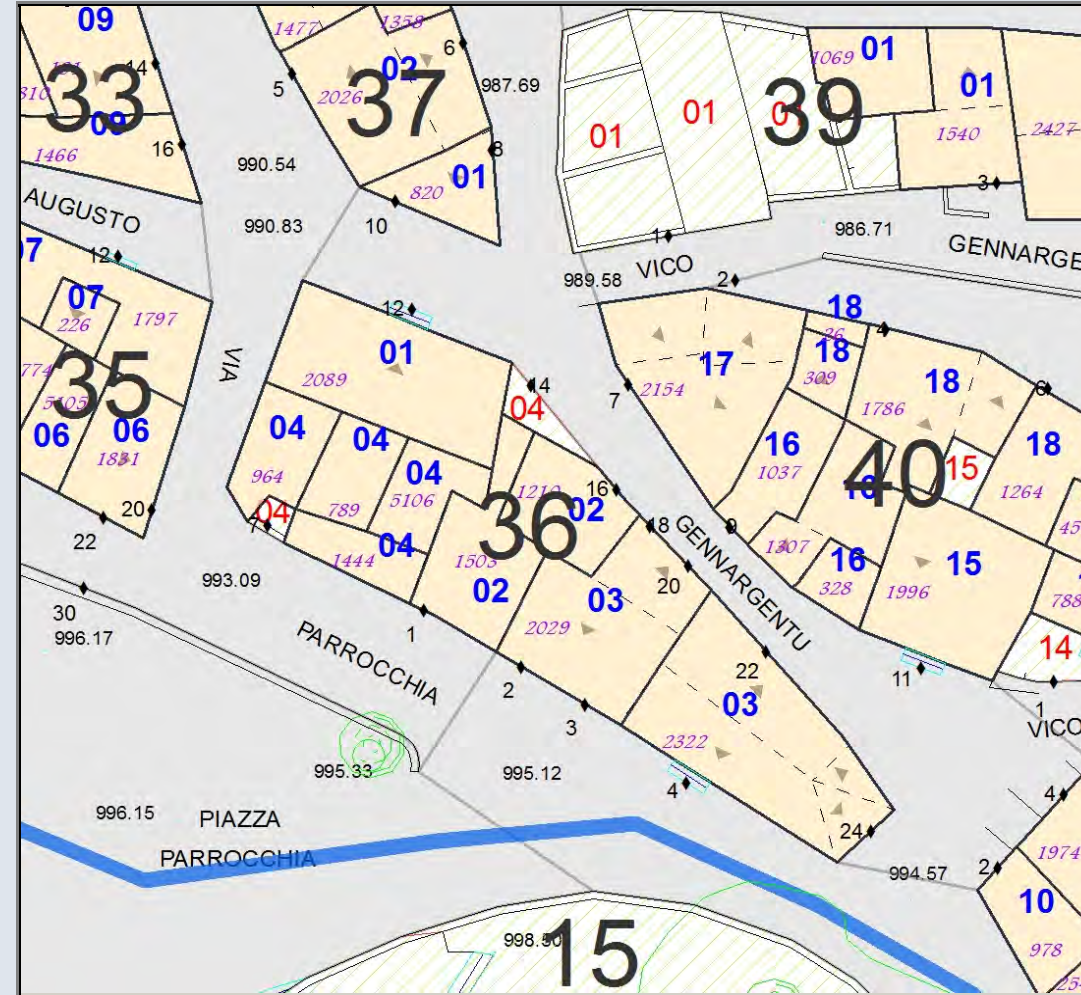
CLASSE E TIPO U.U
A3
MOD. INTERVENTO
RER



MODALITA' DI INTERVENTO-PRESCRIZIONI-VINCOLI
 Restauro e ristrutturazione. Costruzione sottotetto con incremento di altezza di gonda non maggiore di 40,00 cm. con gronda su via gennargentu e piazza parrocchia. Manto in coppi laterizi




A033603	Stato Attuale	Progetto
Superficie Coperta mq:	155,11	155,11
Pertinenza scoperta mq:	0,00	0,00
H1 Monte m:	10,90	10,9
H2 Valle m:	12,00	12
Superficie Totale mq:	155,11	155,11
Incremento Superficie mq:		0,00
Incremento Volume mc:		0,00
Volume Piano Terra mc:	465,32	465,32
Volume Totale mc:	2 011,43	2 011,43
Indice Fabbricazione mc/mq:	12,97	12,97
Indice Copertura mq/mq:	1,00	1,00
Sup. Residenziale:	415,31	415,31
Sup. Commerciale:	0,00	0,00
Sup. garage:	50,00	50,00
Altre Sup.non Residenziali:	155,11	155,11
Piani Monte:	4	4
Piani Valle:	4	4
Di cui Piani Seminterrati:	1	1
Di cui Piani Mansarda:	0	0
Strutture Verticali - finiture	Miste	
Strutture Verticali - materiali	Latero-Cemen	
Strutture Orizzontali - materiali	Non Finito	
Infissi	Legno	
Tipo Copertura	Padiglione	
Manto Copertura	Pannelli	
Colore Pareti		
Tipologia:	Contigua	Contigua
Stato Conservaz. Complessivo	Sufficiente	
Dest. Uso Prevalente:	Residenza	
Dest. Uso PT. Monte:	Residenza	
Dest. Uso PT. Valle:	Garage-Depos	
Utilizzo	Abitato	
N. Alloggi:	1	1
N. Vani:	25	25
Altezza Vani	Adeguata	
N. Famiglie:	1	1
N. Abitanti:	3	3
Titolo:	Proprietà	
Proprietà:	Privata	
Elementi Identitari Superstiti		

COD_UE	A033603	Zona	A	CM	cm	SubZona	supiggiu	Isolato	36	Unità Edilizia	3
Mappali	Foglio Catastale			Età		> 1975					
Via	VIA GENNARGENTU				n. c.	20-22		SPAZIO PUBBLICO			
Via	VIA PARROCCHIA				n. c.	2-3-4					



MODALITA' DI INTERVENTO-PRESCRIZIONI-VINCOLI
 Completamento di tipo A. Completamento finiture interne ultimo piano.

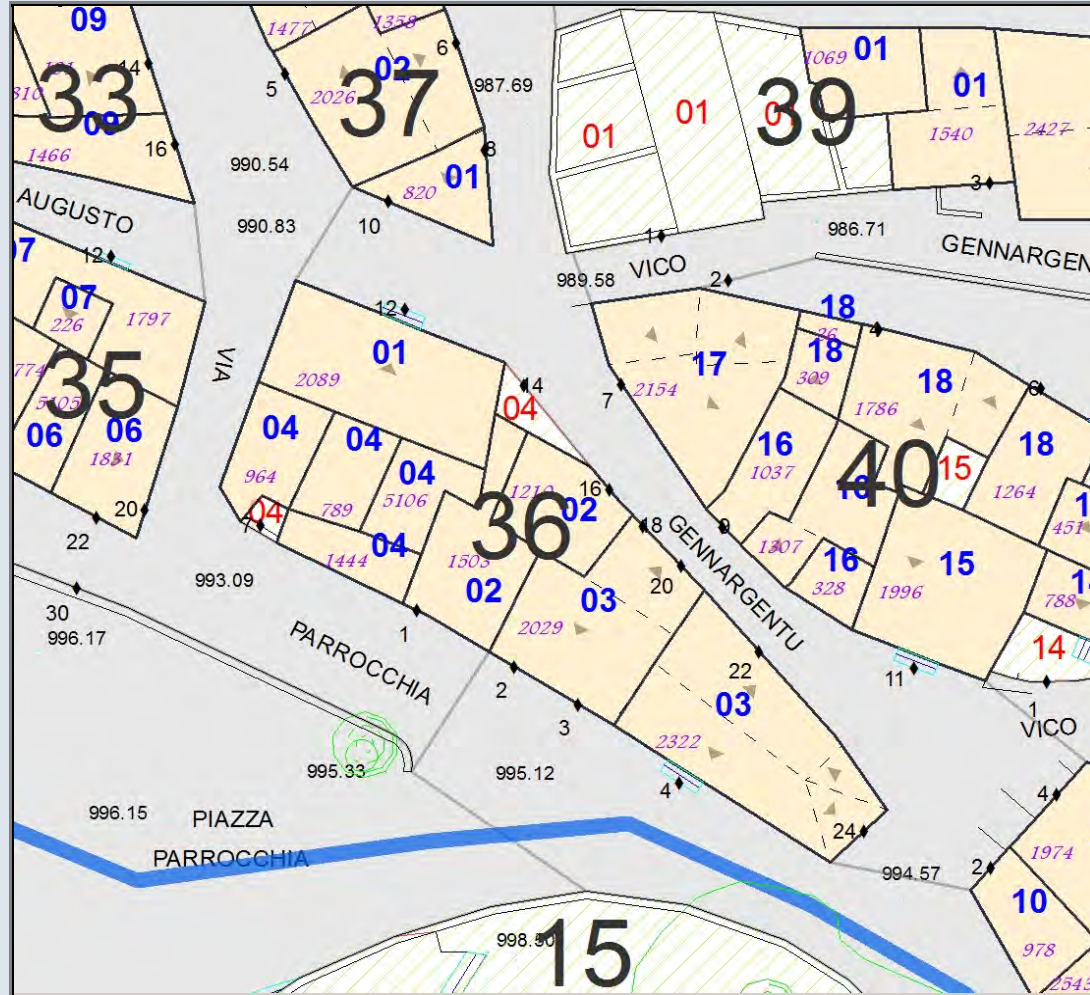
CLASSE E TIPO U.U
B2b
MOD. INTERVENTO
COA



A033604	Stato Attuale	Progetto
Superficie Coperta mq:	83,25	94,00
Pertinenza scoperta mq:	10,75	0,00
H1 Monte m:	4,10	9
H2 Valle m:	11,00	8
Superficie Totale mq:	94,00	94,00
Incremento Superficie mq:		10,75
Incremento Volume mc:		477,00
Volume Piano Terra mc:	233,10	282,00
Volume Totale mc:	459,29	936,29
Indice Fabbricazione mc/mq:	4,89	9,96
Indice Copertura mq/mq:	0,89	1,00
Sup. Residenziale:	127,75	188,00
Sup. Commerciale:	0,00	0,00
Sup. garage:	0,00	30,00
Altre Sup.non Residenziali:	0,00	64,00
Piani Monte:	3	3
Piani Valle:	3	3
Di cui Piani Seminterrati:	0	1
Di cui Piani Mansarda:	0	0
Strutture Verticali - finiture	Blocchicls	
Strutture Verticali - materiali	Latero-Cemen	
Strutture Orizzontali - materiali	Non Finito	
Infissi	Misto	Legno
Tipo Copertura	Piana	Padiglione
Manto Copertura	Nessuno	Coppi
Colore Pareti		
Tipologia:	Contigua	Contigua
Stato Conservaz.Complessivo	Mediocre	
Dest. Uso Prevalente:	Residenza	
Dest. Uso PT. Monte:	Residenza	
Dest. Uso PT. Valle:	Deposito-Mag	
Utilizzo	Disabitato	
N. Alloggi:	1	1
N. Vani:	8	9
Altezza Vani	Adeguate	
N. Famiglie:	0	1
N. Abitanti:	0	3
Titolo:	Proprietà	
Proprietà:	Privata	
Elementi Identitari Superstiti		

COD_UE	A033604	Zona	A	CM	cm	SubZona	supiggiu	Isolato	36	Unità Edilizia	4
Mappali	Foglio Catastale		Età		1961-1975						
Via	VIA PARROCCHIA				n. c.	7	SPAZIO PUBBLICO				

CLASSE E TIPO U.U
B5
MOD. INTERVENTO
SOS



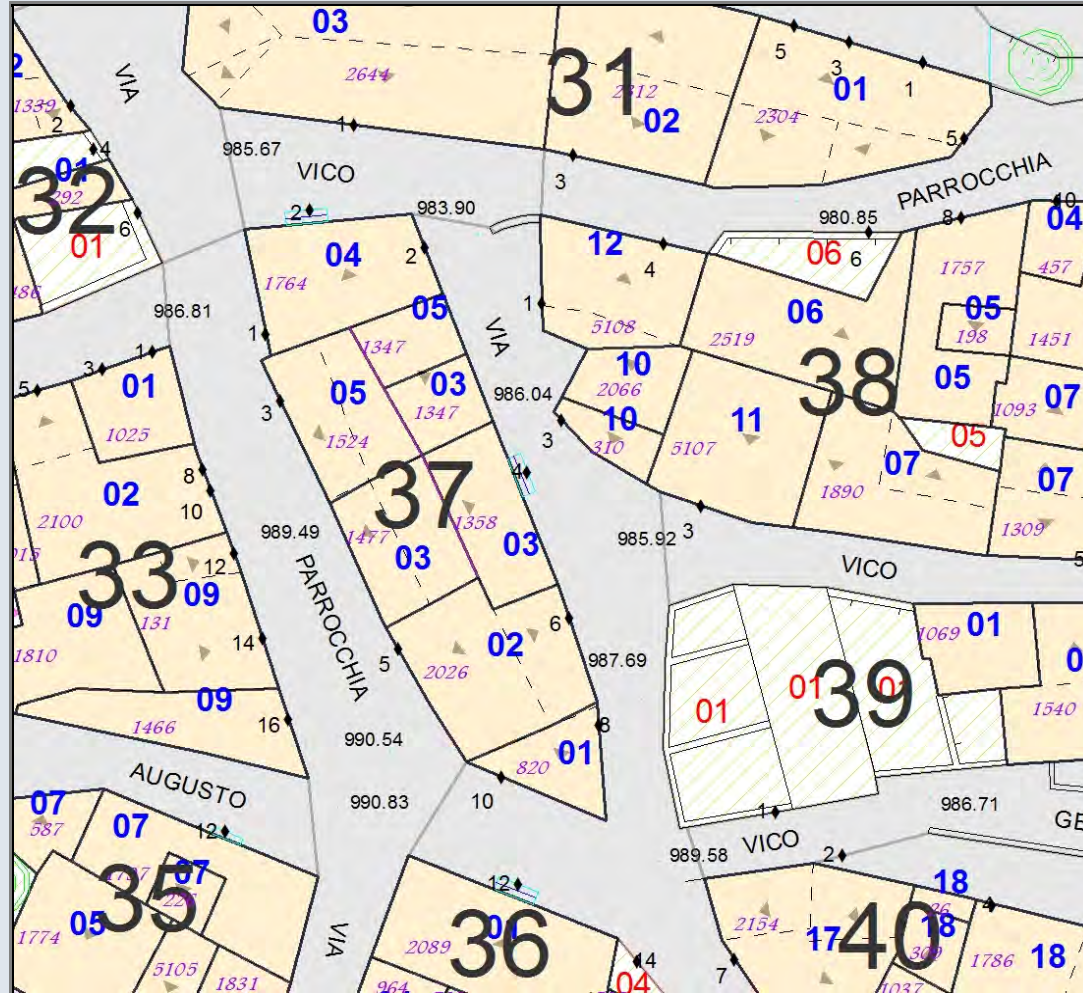
MODALITA' DI INTERVENTO-PRESCRIZIONI-VINCOLI

Sostituzione edilizia. Costruzione di un edificio composto da piano seminterrato, piano terra, piano primo. superficie coperta pari a 85,00 mq. Volume complessivo, compreso seminterrato, non maggiore di 846,00 mc.Quota del solaio di calpestio del piano terra uguale alla quota strada del punto di contatto tra la UV1444 e la UV 1503 della UE A033602. Altezza massima su Via Parrocchia (valle) non maggiore di 9,00 m. Copertura a padiglione e manto in coppi laterizi. La concessione edilizia è subordinata alla demolizione della UV 789.

A033701	Stato Attuale	Progetto
Superficie Coperta mq:	21,47	21,47
Pertinenza scoperta mq:	0,00	0,00
H1 Monte m:	3,05	3,05
H2 Valle m:	6,10	6,1
Superficie Totale mq:	21,47	21,47
Incremento Superficie mq:		0,00
Incremento Volume mc:		0,00
Volume Piano Terra mc:	60,12	64,41
Volume Totale mc:	130,97	130,97
Indice Fabbricazione mc/mq:	6,10	6,10
Indice Copertura mq/mq:	1,00	1,00
Sup. Residenziale:	0,00	0,00
Sup. Commerciale:	0,00	0,00
Sup. garage:	0,00	0,00
Altre Sup.non Residenziali:	42,94	42,94
Piani Monte:	1	1
Piani Valle:	2	2
Di cui Piani Seminterrati:	0	0
Di cui Piani Mansarda:	0	0
Strutture Verticali - finiture	Pietre	
Strutture Verticali - materiali	Legno	
Strutture Orizzontali - materiali	Pietra	
Infissi	Legno	
Tipo Copertura	Falda Unica	
Manto Copertura	Coppi	
Colore Pareti		
Tipologia:	Contigua	Contigua
Stato Conservaz. Complessivo	Mediocre	
Dest. Uso Prevalente:	Deposito-Mag	
Dest. Uso PT. Monte:	Deposito-Mag	
Dest. Uso PT. Valle:	Deposito-Mag	
Utilizzo	Disabitato	
N. Alloggi:	0	0
N. Vani:	1	1
Altezza Vani	Adeguate	
N. Famiglie:	0	0
N. Abitanti:	0	0
Titolo:	Proprietà	
Proprietà:	Privata	
Elementi Identitari Superstiti	I	I

COD_UE	A033701	Zona	A	CM	cm	SubZona	supiggiu	Isolato	37	Unità Edilizia	1
Mappali	Foglio Catastale			Età		1901 - 1930					
Via	VIA PARROCCHIA				n. c.	10		SPAZIO PUBBLICO			
Via	VIA GENNARGENTU				n. c.	8					

CLASSE E TIPO U.U
A2
MOD. INTERVENTO
RET



Monocellula con sviluppo in larghezza e in profondità su un livello

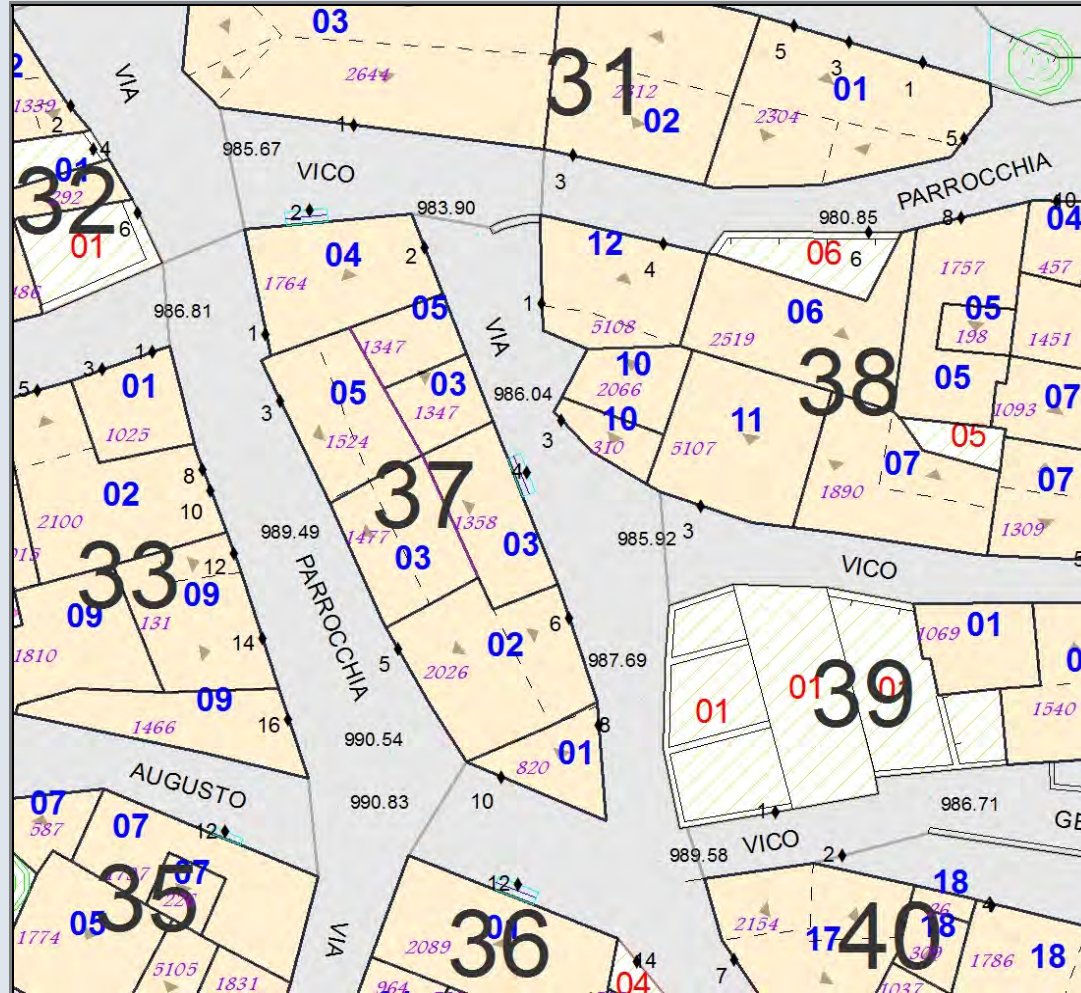
The diagram shows a simple architectural floor plan of a single-unit building. It is a rectangular structure with a central entrance and a small internal division. The text above it describes it as a 'Monocellula con sviluppo in larghezza e in profondità su un livello'.

MODALITA' DI INTERVENTO-PRESCRIZIONI-VINCOLI
Restauro tipologico.

A033702	Stato Attuale	Progetto
Superficie Coperta mq:	64,18	64,18
Pertinenza scoperta mq:	0,00	0,00
H1 Monte m:	8,05	8,05
H2 Valle m:	11,90	11,9
Superficie Totale mq:	64,18	64,18
Incremento Superficie mq:		0,00
Incremento Volume mc:		0,00
Volume Piano Terra mc:	256,71	192,53
Volume Totale mc:	763,72	763,72
Indice Fabbricazione mc/mq:	11,90	11,90
Indice Copertura mq/mq:	1,00	1,00
Sup. Residenziale:	192,53	192,53
Sup. Commerciale:	0,00	0,00
Sup. garage:	30,00	30,00
Altre Sup.non Residenziali:	34,18	34,18
Piani Monte:	3	3
Piani Valle:	4	4
Di cui Piani Seminterrati:	1	1
Di cui Piani Mansarda:	0	0
Strutture Verticali - finiture	Miste	
Strutture Verticali - materiali	Latero-Cemen	
Strutture Orizzontali - materiali	Non Finito	
Infissi	Misto	
Tipo Copertura	Falde	
Manto Copertura	Coppi	
Colore Pareti		
Tipologia:	Contigua	Contigua
Stato Conservaz.Complexivo	Sufficiente	
Dest. Uso Prevalente:	Residenza	
Dest. Uso PT. Monte:	Residenza	
Dest. Uso PT. Valle:	Garage-Depos	
Utilizzo	Abitato	
N. Alloggi:	1	1
N. Vani:	10	10
Altezza Vani	Adeguate	
N. Famiglie:	1	1
N. Abitanti:	2	2
Titolo:	Proprietà	
Proprietà:	Privata	
Elementi Identitari Superstiti		

COD_UE	A033702	Zona	A	CM	cm	SubZona	supiggiu	Isolato	37	Unità Edilizia	2
Mappali	Foglio Catastale			Età		> 1975					
Via	VIA GENNARGENTU				n. c.	6		SPAZIO PUBBLICO			
Via	VIA PARROCCHIA				n. c.	5					

CLASSE E TIPO U.U
B2b
MOD. INTERVENTO
COA


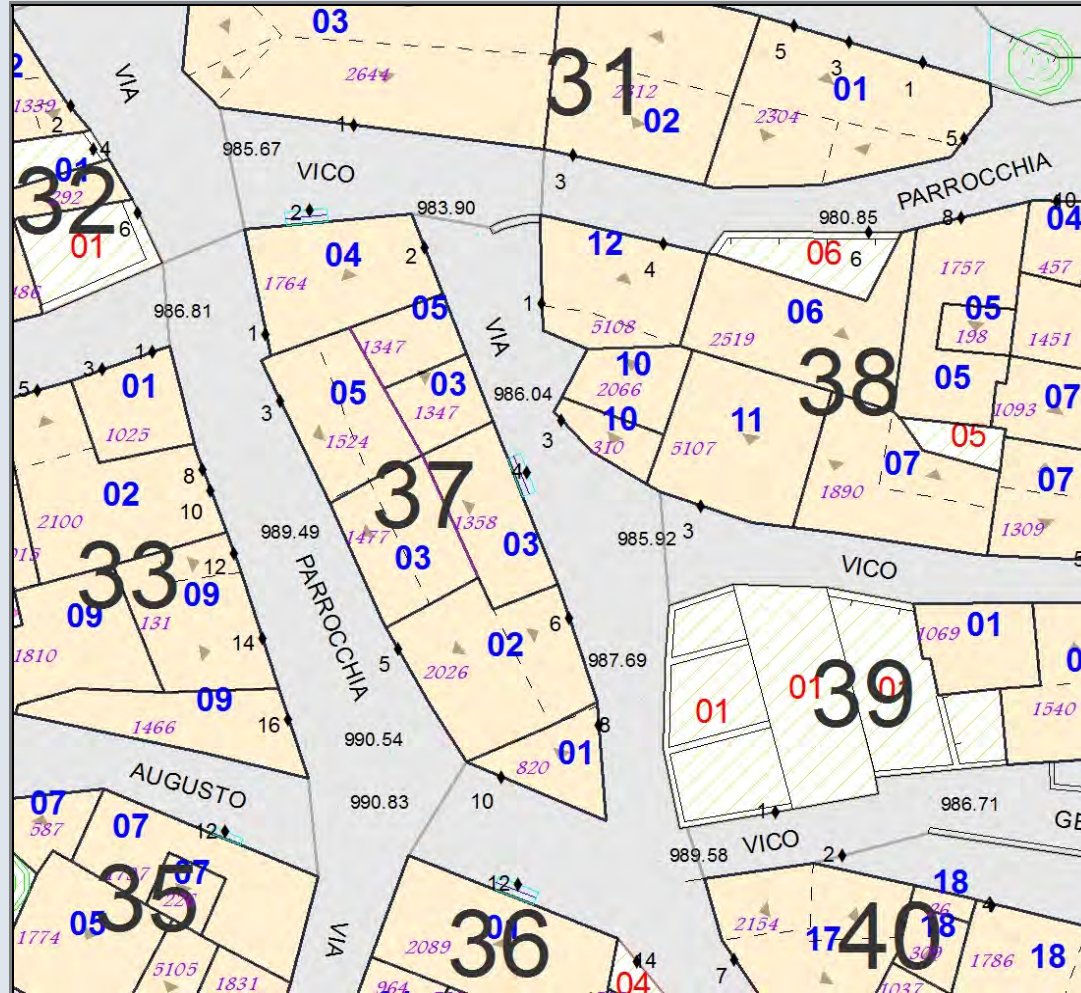


MODALITA' DI INTERVENTO-PRESCRIZIONI-VINCOLI
 Completamento di tipo A. Completamento intonaco e tinteggiatura esterna.. Completamento finiture interne ultimo piano.

A033703	Stato Attuale	Progetto
Superficie Coperta mq:	90,62	90,62
Pertinenza scoperta mq:	0,00	0,00
H1 Monte m:	3,50	5,5
H2 Valle m:	5,75	7,15
Superficie Totale mq:	90,62	90,62
Incremento Superficie mq:		0,00
Incremento Volume mc:		128,90
Volume Piano Terra mc:	244,67	271,85
Volume Totale mc:	514,64	643,54
Indice Fabbricazione mc/mq:	5,68	7,10
Indice Copertura mq/mq:	1,00	1,00
Sup. Residenziale:	0,00	160,00
Sup. Commerciale:	0,00	0,00
Sup. garage:	0,00	30,00
Altre Sup. non Residenziali:	181,23	60,00
Piani Monte:	1	2
Piani Valle:	2	2
Di cui Piani Seminterrati:	1	1
Di cui Piani Mansarda:	0	0
Strutture Verticali - finiture	Pietre	
Strutture Verticali - materiali	Legno	
Strutture Orizzontali - materiali	Misto	
Infissi	Legno	Legno
Tipo Copertura	Mista	Falda Doppia
Manto Copertura	Nessuno	Coppi
Colore Pareti		
Tipologia:	Contigua	Contigua
Stato Conservaz. Complessivo	Rudere	
Dest. Uso Prevalente:	Altro	
Dest. Uso PT. Monte:	Altro	
Dest. Uso PT. Valle:	Altro	
Utilizzo	Disabitato	
N. Alloggi:	0	1
N. Vani:	2	11
Altezza Vani	Inadeguata	
N. Famiglie:	0	1
N. Abitanti:	0	4
Titolo:	Proprietà	
Proprietà:	Privata	
Elementi Identitari Superstiti	I	

COD_UE	A033703	Zona	A	CM	cm	SubZona	supiggiu	Isolato	37	Unità Edilizia	3
Mappali	Foglio Catastale			Età		< 1900					
Via	VIA PARROCCHIA				n. c.	3		SPAZIO PUBBLICO			
Via	VIA GENNARGENTU				n. c.	4-6					

CLASSE E TIPO U.U
B1
MOD. INTERVENTO
RIS


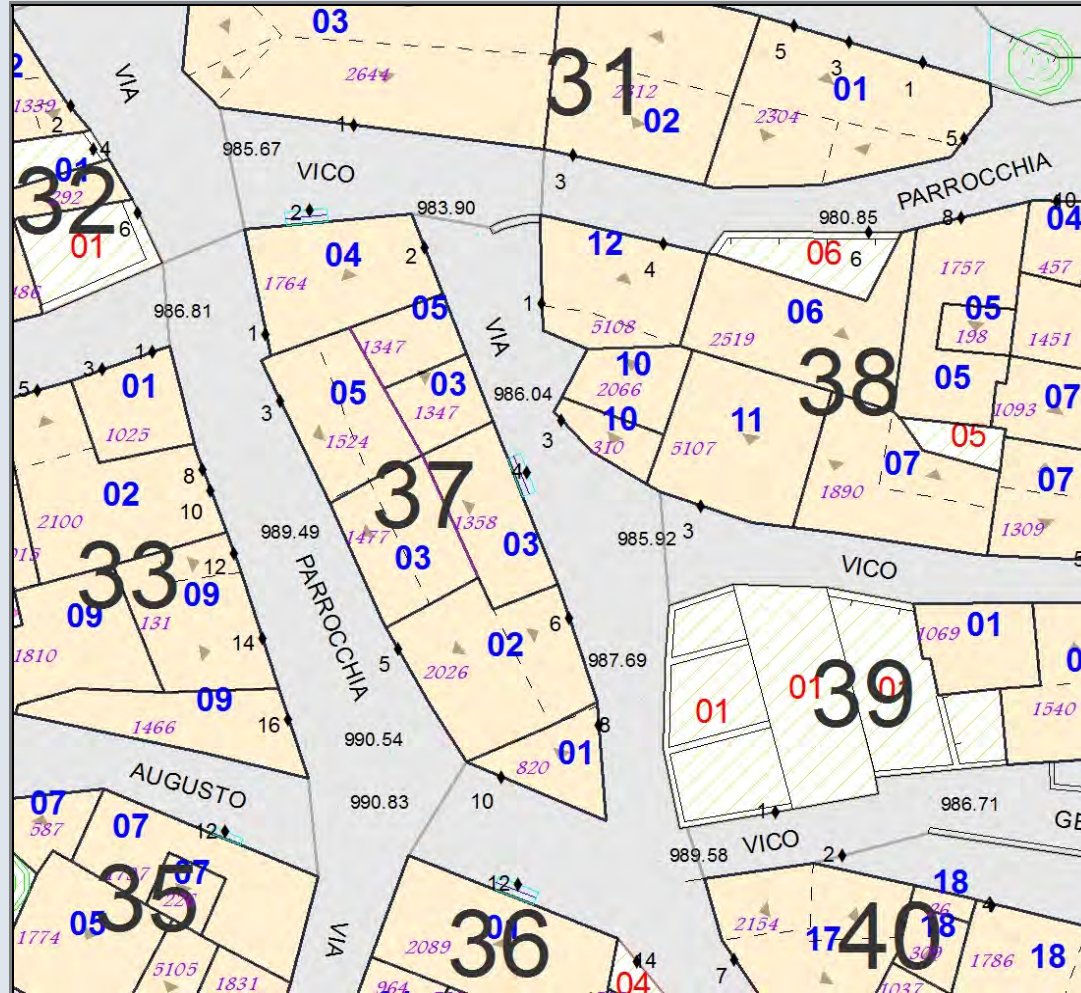


MODALITA' DI INTERVENTO-PRESCRIZIONI-VINCOLI
 Ristrutturazione edilizia. Costruzione di un fabbricato con tre piani a valle e due a monte. Altezza massima su via Gennargentu non maggiore di 7,75m. per mantenere la continuità di gronda della UE 033705, e su via Parrocchia non maggiore di 5,50m. Volume non maggiore di 644,00 mc. Conservazione degli allineamenti a monte e valle. Copertura a falda doppia con gronde sulle vie a valle e monte, manto in coppi laterizi.

A033704	Stato Attuale	Progetto
Superficie Coperta mq:	50,89	50,89
Pertinenza scoperta mq:	0,00	0,00
H1 Monte m:	8,15	8,15
H2 Valle m:	8,15	8,15
Superficie Totale mq:	50,89	50,89
Incremento Superficie mq:		0,00
Incremento Volume mc:		0,00
Volume Piano Terra mc:	142,48	152,66
Volume Totale mc:	562,30	562,30
Indice Fabbricazione mc/mq:	11,05	11,05
Indice Copertura mq/mq:	1,00	1,00
Sup. Residenziale:	110,66	110,66
Sup. Commerciale:	0,00	0,00
Sup. garage:	30,00	30,00
Altre Sup.non Residenziali:	12,00	12,00
Piani Monte:	2	2
Piani Valle:	3	3
Di cui Piani Seminterrati:	0	0
Di cui Piani Mansarda:	0	0
Strutture Verticali - finiture	Miste	
Strutture Verticali - materiali	Latero-Cemen	
Strutture Orizzontali - materiali	Non Finito	
Infissi	Legno	
Tipo Copertura	Falda Unica	
Manto Copertura	Coppi	
Colore Pareti		
Tipologia:	Contigua	Contigua
Stato Conservaz.Complessivo	Mediocre	
Dest. Uso Prevalente:	Residenza	
Dest. Uso PT. Monte:	Residenza	
Dest. Uso PT. Valle:	Residenza	
Utilizzo	Disabitato	
N. Alloggi:	1	1
N. Vani:	8	8
Altezza Vani	Adeguate	
N. Famiglie:	0	0
N. Abitanti:	0	0
Titolo:	Proprietà	
Proprietà:	Privata	
Elementi Identitari Superstiti		

COD_UE	A033704	Zona	A	CM	cm	SubZona	supiggiu	Isolato	37	Unità Edilizia	4
Mappali	Foglio Catastale			Età		1951 - 1960					
Via	VICO PARROCCHIA					n. c.	SPAZIO PUBBLICO				
Via	VIA PARROCCHIA					n. c.	1				
Via	VIA GENNARGENTU					n. c.	1				

CLASSE E TIPO U.U
B2b
MOD. INTERVENTO
COA


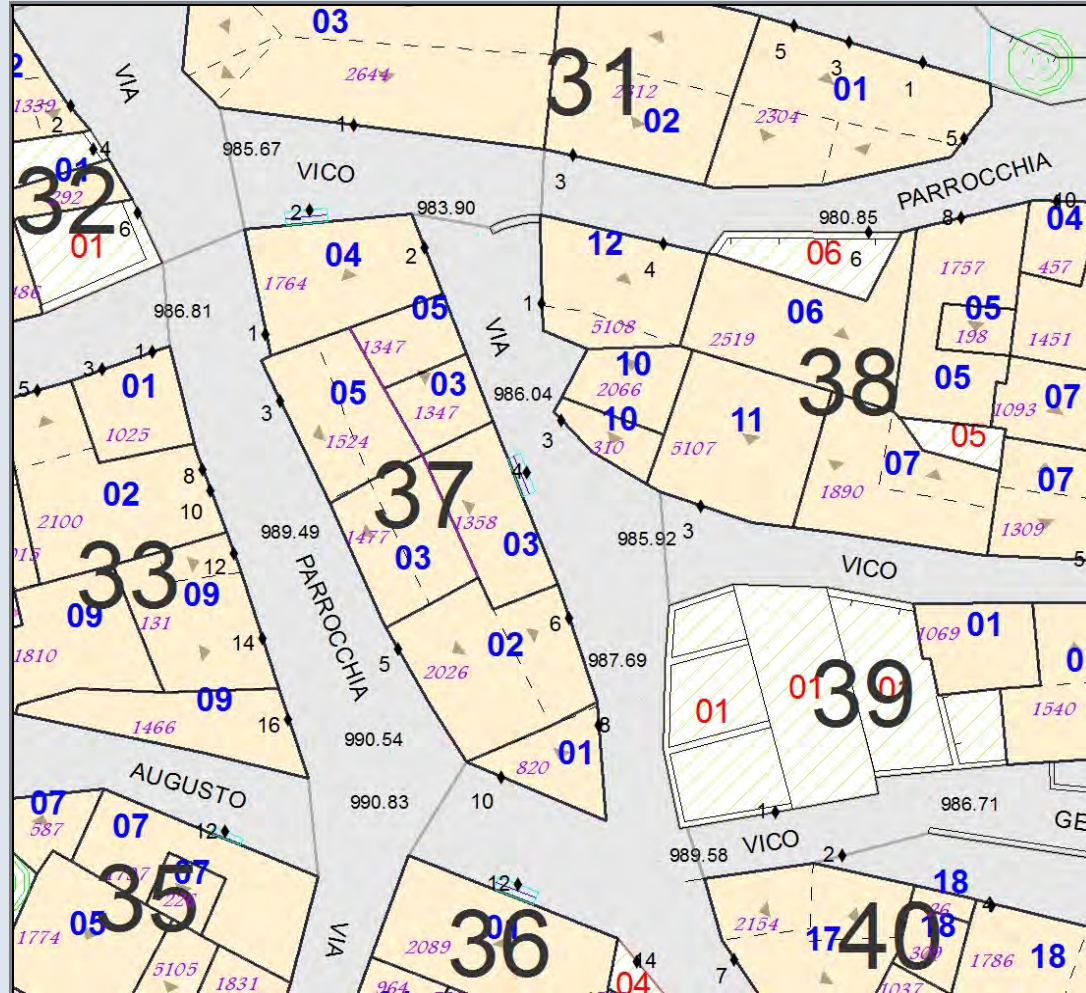


MODALITA' DI INTERVENTO-PRESCRIZIONI-VINCOLI
 Completamento di tipo A. completamento intonaco e Tinteggiatura esterna.

A033705	Stato Attuale	Progetto
Superficie Coperta mq:	58,30	58,30
Pertinenza scoperta mq:	0,00	0,00
H1 Monte m:	3,50	3,5
H2 Valle m:	5,75	5,75
Superficie Totale mq:	58,30	58,30
Incremento Superficie mq:		
Incremento Volume mc:		
Volume Piano Terra mc:	174,90	174,90
Volume Totale mc:	251,30	251,30
Indice Fabbricazione mc/mq:	4,31	4,31
Indice Copertura mq/mq:	1,00	1,00
Sup. Residenziale:	0,00	0,00
Sup. Commerciale:	0,00	0,00
Sup. garage:	0,00	0,00
Altre Sup. non Residenziali:	116,60	116,60
Piani Monte:	1	1
Piani Valle:	2	2
Di cui Piani Seminterrati:	1	1
Di cui Piani Mansarda:	0	0
Strutture Verticali - finiture	Pietre	
Strutture Verticali - materiali	Legno	
Strutture Orizzontali - materiali	Misto	
Infissi	Legno	
Tipo Copertura	Falde	
Manto Copertura	Coppi	
Colore Pareti	Misto	
Tipologia:	Contigua	Contigua
Stato Conservaz. Complessivo	Scarso	
Dest. Uso Prevalente:	Deposito-Mag	
Dest. Uso PT. Monte:	Garage-Depos	
Dest. Uso PT. Valle:	Deposito-Mag	
Utilizzo	Disabitato	
N. Alloggi:	0	0
N. Vani:	8	8
Altezza Vani	Adeguate	
N. Famiglie:	0	0
N. Abitanti:	0	0
Titolo:	Proprietà	
Proprietà:	Privata	
Elementi Identitari Superstiti	I	I

COD_UE	A033705	Zona	A	CM	cm	SubZona	supiggiu	Isolato	37	Unità Edilizia	5
Mappali	Foglio Catastale			Età		< 1900					
Via	VIA PARROCCHIA				n. c.	3		SPAZIO PUBBLICO			
Via	VIA GENNARGENTU				n. c.	4-6					

CLASSE E TIPO U.U
A2
MOD. INTERVENTO
RET

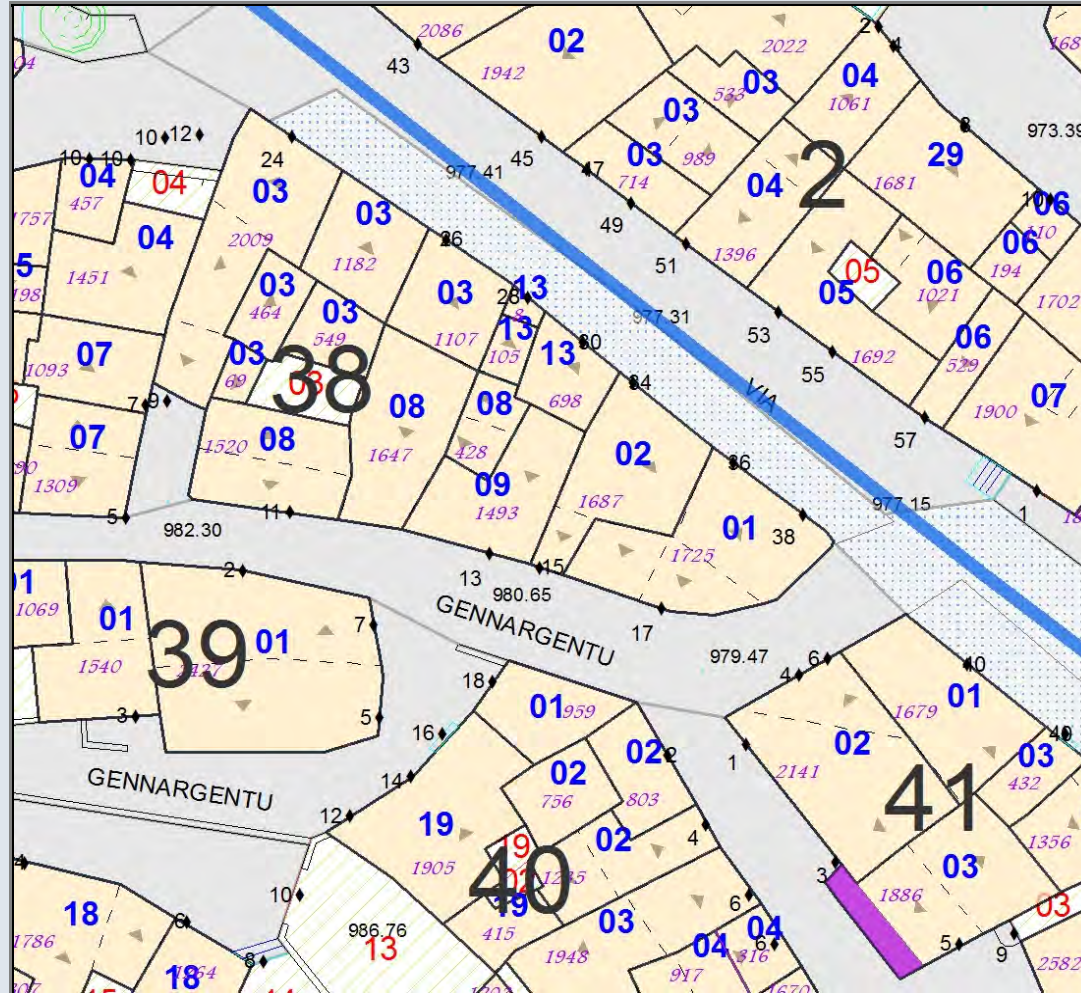


MODALITA' DI INTERVENTO-PRESCRIZIONI-VINCOLI
Restauro tipologico.

A033801	Stato Attuale	Progetto
Superficie Coperta mq:	63,79	63,79
Pertinenza scoperta mq:	0,00	0,00
H1 Monte m:	8,75	8,75
H2 Valle m:	11,60	11,6
Superficie Totale mq:	63,79	63,79
Incremento Superficie mq:		0,00
Incremento Volume mc:		0,00
Volume Piano Terra mc:	191,38	191,38
Volume Totale mc:	740,00	740,00
Indice Fabbricazione mc/mq:	11,60	11,60
Indice Copertura mq/mq:	1,00	1,00
Sup. Residenziale:	191,38	191,38
Sup. Commerciale:	0,00	0,00
Sup. garage:	30,00	30,00
Altre Sup.non Residenziali:	33,79	33,79
Piani Monte:	3	3
Piani Valle:	4	4
Di cui Piani Seminterrati:	0	0
Di cui Piani Mansarda:	0	0
Strutture Verticali - finiture	Blocchicls	
Strutture Verticali - materiali	Latero-Cemen	
Strutture Orizzontali - materiali	Intonaco	
Infissi	Legno	
Tipo Copertura	Falde	
Manto Copertura	Coppi	
Colore Pareti		
Tipologia:	Contigua	Contigua
Stato Conservaz.Complessivo	Sufficiente	
Dest. Uso Prevalente:	Residenza	
Dest. Uso PT. Monte:	Residenza	
Dest. Uso PT. Valle:	Garage-Depos	
Utilizzo	Abitato	
N. Alloggi:	1	1
N. Vani:	11	11
Altezza Vani	Adeguata	
N. Famiglie:	1	1
N. Abitanti:	5	5
Titolo:	Proprietà	
Proprietà:	Privata	
Elementi Identitari Superstiti		

COD_UE	A033801	Zona	A	CM	cm	SubZona	supiggiu	Isolato	38	Unità Edilizia	1	
Mappali	Foglio Catastale			Età		1961-1975						
Via	VICO GENNARGENTU					n. c.	17	SPAZIO PUBBLICO				
Via	VIA UMBERTO I					n. c.	36-38					

CLASSE E TIPO U.U
B2b
MOD. INTERVENTO
COA

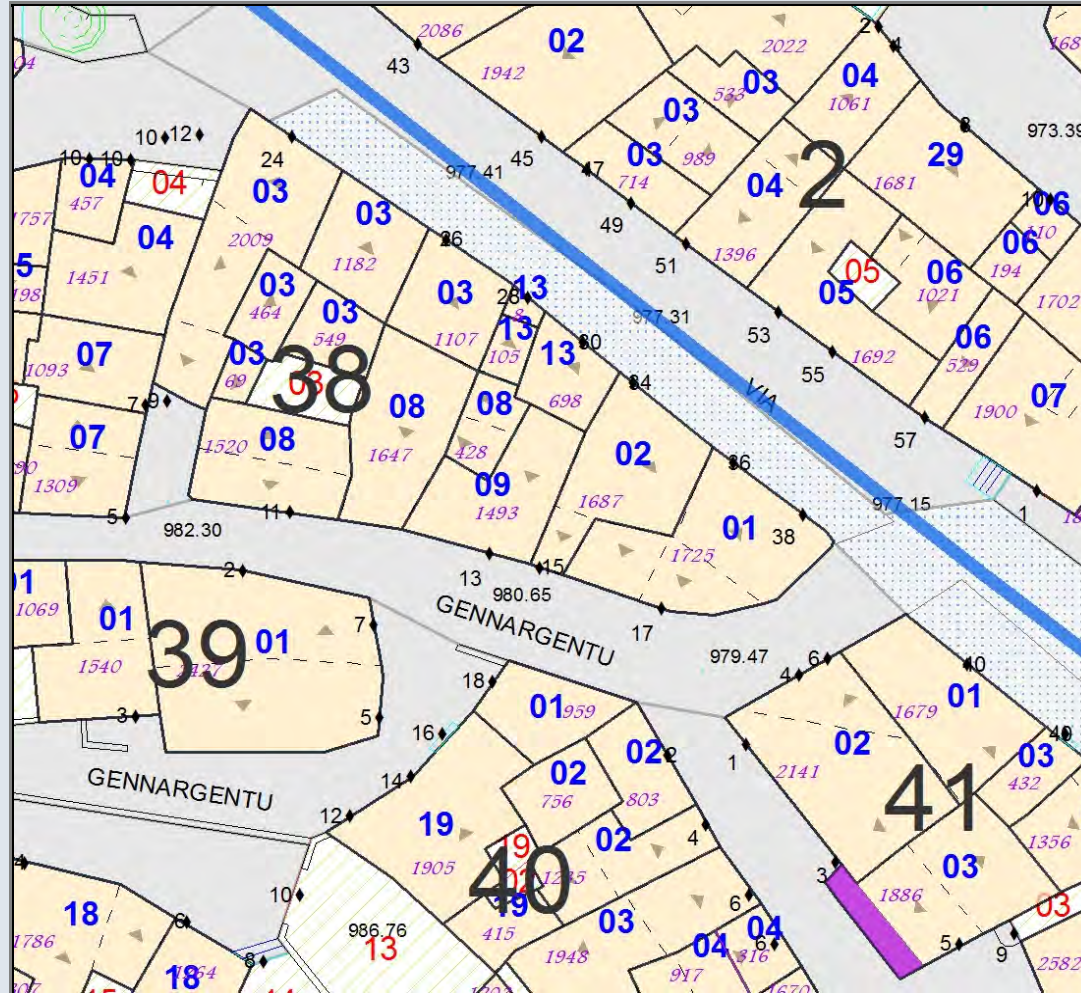


MODALITA' DI INTERVENTO-PRESCRIZIONI-VINCOLI
 Completamento di tipo A. Completamento Tinteggiatura esterna.

A033802	Stato Attuale	Progetto
Superficie Coperta mq:	47,59	47,59
Pertinenza scoperta mq:	0,00	0,00
H1 Monte m:	5,45	5,45
H2 Valle m:	8,45	8,45
Superficie Totale mq:	47,59	47,59
Incremento Superficie mq:		0,00
Incremento Volume mc:		0,00
Volume Piano Terra mc:	142,76	142,76
Volume Totale mc:	402,11	402,11
Indice Fabbricazione mc/mq:	8,45	8,45
Indice Copertura mq/mq:	1,00	1,00
Sup. Residenziale:	0,00	0,00
Sup. Commerciale:	95,76	95,76
Sup. garage:	0,00	0,00
Altre Sup. non Residenziali:	47,00	47,00
Piani Monte:	2	2
Piani Valle:	3	3
Di cui Piani Seminterrati:	0	0
Di cui Piani Mansarda:	0	0
Strutture Verticali - finiture	Blocchicls	
Strutture Verticali - materiali	Latero-Cemen	
Strutture Orizzontali - materiali	Non Finito	
Infissi	Legno	
Tipo Copertura	Falde	
Manto Copertura	Coppi	
Colore Pareti		
Tipologia:	Contigua	Contigua
Stato Conservaz. Complessivo	Sufficiente	
Dest. Uso Prevalente:	Residenza	
Dest. Uso PT. Monte:	Commercio-Ar	
Dest. Uso PT. Valle:	Commercio-Ar	
Utilizzo	Abitato	
N. Alloggi:	0	0
N. Vani:	6	6
Altezza Vani	Adeguate	
N. Famiglie:	0	0
N. Abitanti:	0	0
Titolo:	Proprietà	
Proprietà:	Privata	
Elementi Identitari Superstiti		

COD_UE	A033802	Zona	A	CM	cm	SubZona	supiggiu	Isolato	38	Unità Edilizia	2
Mappali	Foglio Catastale			Età		1961-1975					
Via	VICO GENNARGENTU					n. c.	15	SPAZIO PUBBLICO			
Via	VIA UMBERTO I					n. c.	34				

CLASSE E TIPO U.U
B2b
MOD. INTERVENTO
COA


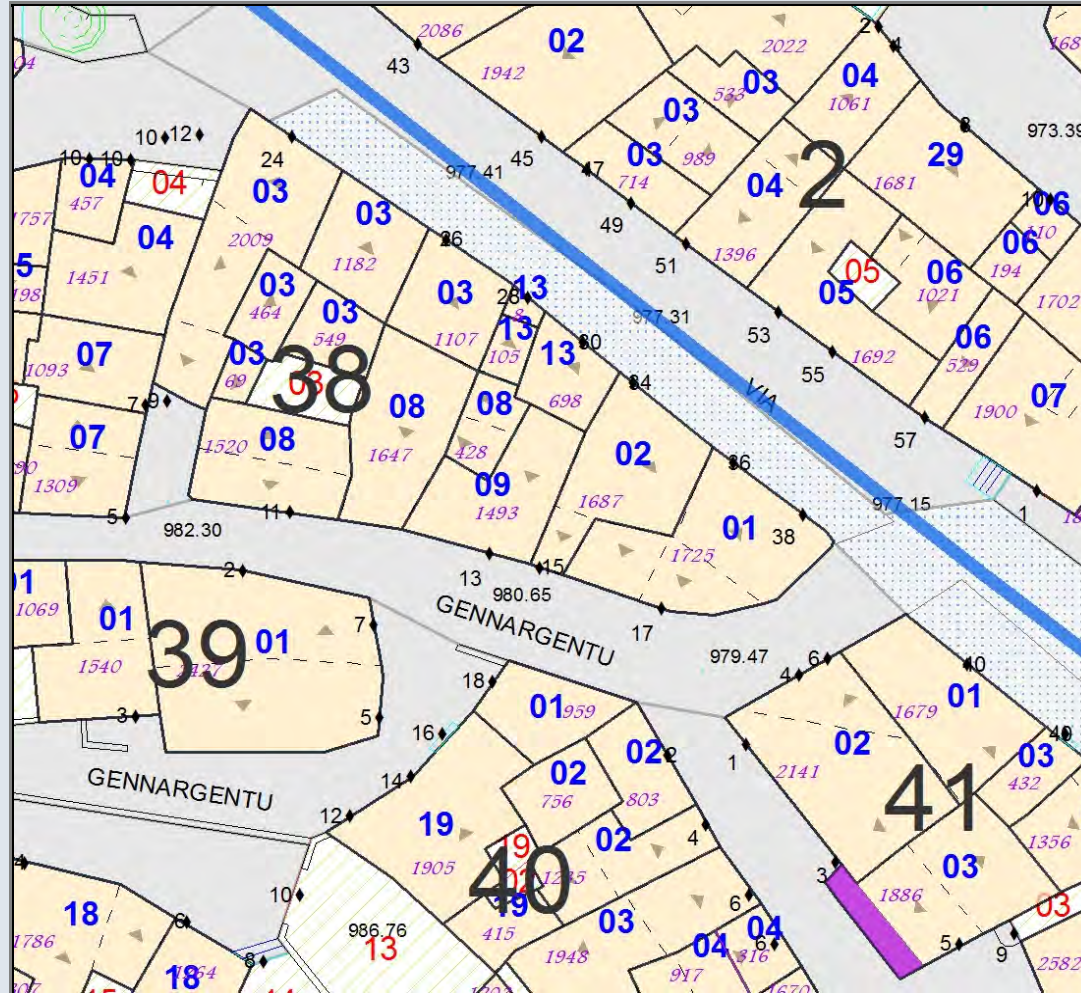


MODALITA' DI INTERVENTO-PRESCRIZIONI-VINCOLI
 Completamento tipo A.

A033803	Stato Attuale	Progetto
Superficie Coperta mq:	157,19	157,19
Pertinenza scoperta mq:	14,85	14,85
H1 Monte m:	8,20	8,2
H2 Valle m:	12,20	12,2
Superficie Totale mq:	172,04	172,04
Incremento Superficie mq:		0,00
Incremento Volume mc:		0,00
Volume Piano Terra mc:	471,57	471,57
Volume Totale mc:	1 614,04	1 614,04
Indice Fabbricazione mc/mq:	9,38	9,38
Indice Copertura mq/mq:	0,91	0,91
Sup. Residenziale:	574,76	574,76
Sup. Commerciale:	30,00	30,00
Sup. garage:	0,00	0,00
Altre Sup.non Residenziali:	24,00	24,00
Piani Monte:	3	3
Piani Valle:	4	4
Di cui Piani Seminterrati:	1	1
Di cui Piani Mansarda:	0	0
Strutture Verticali - finiture	Pietre	
Strutture Verticali - materiali	Latero-Cemen	
Strutture Orizzontali - materiali	Tinteggiatura	
Infissi	Legno	
Tipo Copertura	Falde	
Manto Copertura	Misto	
Colore Pareti		
Tipologia:	Corte	Corte
Stato Conservaz. Complessivo	Sufficiente	
Dest. Uso Prevalente:	Residenza	
Dest. Uso PT. Monte:	Residenza	
Dest. Uso PT. Valle:	Residenza	
Utilizzo	Abitato	
N. Alloggi:	2	2
N. Vani:	26	26
Altezza Vani	Adeguate	
N. Famiglie:	1	1
N. Abitanti:	2	2
Titolo:	Proprietà	
Proprietà:	Privata	
Elementi Identitari Superstiti		

COD_UE	A033803	Zona	A	CM	cm	SubZona	supiggiu	Isolato	38	Unità Edilizia	3
Mappali	Foglio Catastale			Età		1961-1975					
Via	VICO PARROCCHIA					n. c.	9		SPAZIO PUBBLICO		
Via	VIA UMBERTO I					n. c.	24-26				

CLASSE E TIPO U.U
B2b
MOD. INTERVENTO
COA

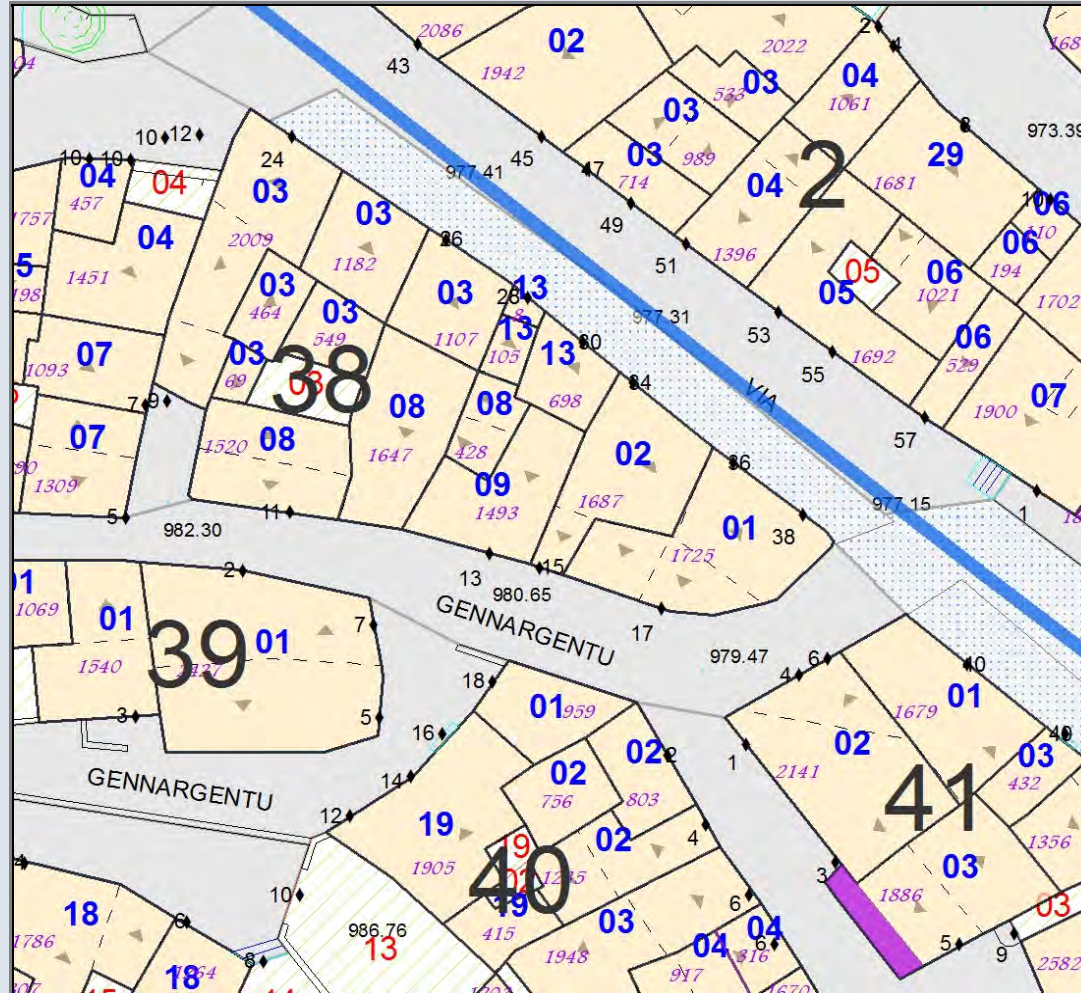


MODALITA' DI INTERVENTO-PRESCRIZIONI-VINCOLI
 Completamento di tipo A. Completamento opere Finiture interne ultimi piani.

A033804	Stato Attuale	Progetto
Superficie Coperta mq:	53,02	53,02
Pertinenza scoperta mq:	11,01	11,01
H1 Monte m:	4,70	4,7
H2 Valle m:	4,70	4,7
Superficie Totale mq:	64,03	64,03
Incremento Superficie mq:		0,00
Incremento Volume mc:		0,00
Volume Piano Terra mc:	148,45	159,06
Volume Totale mc:	249,19	249,19
Indice Fabbricazione mc/mq:	3,89	3,89
Indice Copertura mq/mq:	0,83	0,83
Sup. Residenziale:	94,04	94,04
Sup. Commerciale:	0,00	0,00
Sup. garage:	0,00	0,00
Altre Sup. non Residenziali:	12,00	12,00
Piani Monte:	2	2
Piani Valle:	2	2
Di cui Piani Seminterrati:	0	0
Di cui Piani Mansarda:	0	0
Strutture Verticali - finiture	Pietre	
Strutture Verticali - materiali	Latero-Cemen	
Strutture Orizzontali - materiali	Misto	
Infissi	Legno	
Tipo Copertura	Falde	
Manto Copertura	Coppi	
Colore Pareti		
Tipologia:	Corte	Corte
Stato Conservaz. Complessivo	Sufficiente	
Dest. Uso Prevalente:	Residenza	
Dest. Uso PT. Monte:	Residenza	
Dest. Uso PT. Valle:	Residenza	
Utilizzo	Abitato	
N. Alloggi:	1	1
N. Vani:	6	6
Altezza Vani	Adeguate	
N. Famiglie:	1	1
N. Abitanti:	1	1
Titolo:	Proprietà	
Proprietà:	Privata	
Elementi Identitari Superstiti		

COD_UE	A033804	Zona	A	CM	cm	SubZona	supiggiu	Isolato	38	Unità Edilizia	4
Mappali	Foglio Catastale			Età		1931 - 1950					
Via	VICO PARROCCHIA				n. c.	10-12		SPAZIO PUBBLICO			

CLASSE E TIPO U.U
B2b
MOD. INTERVENTO
COA

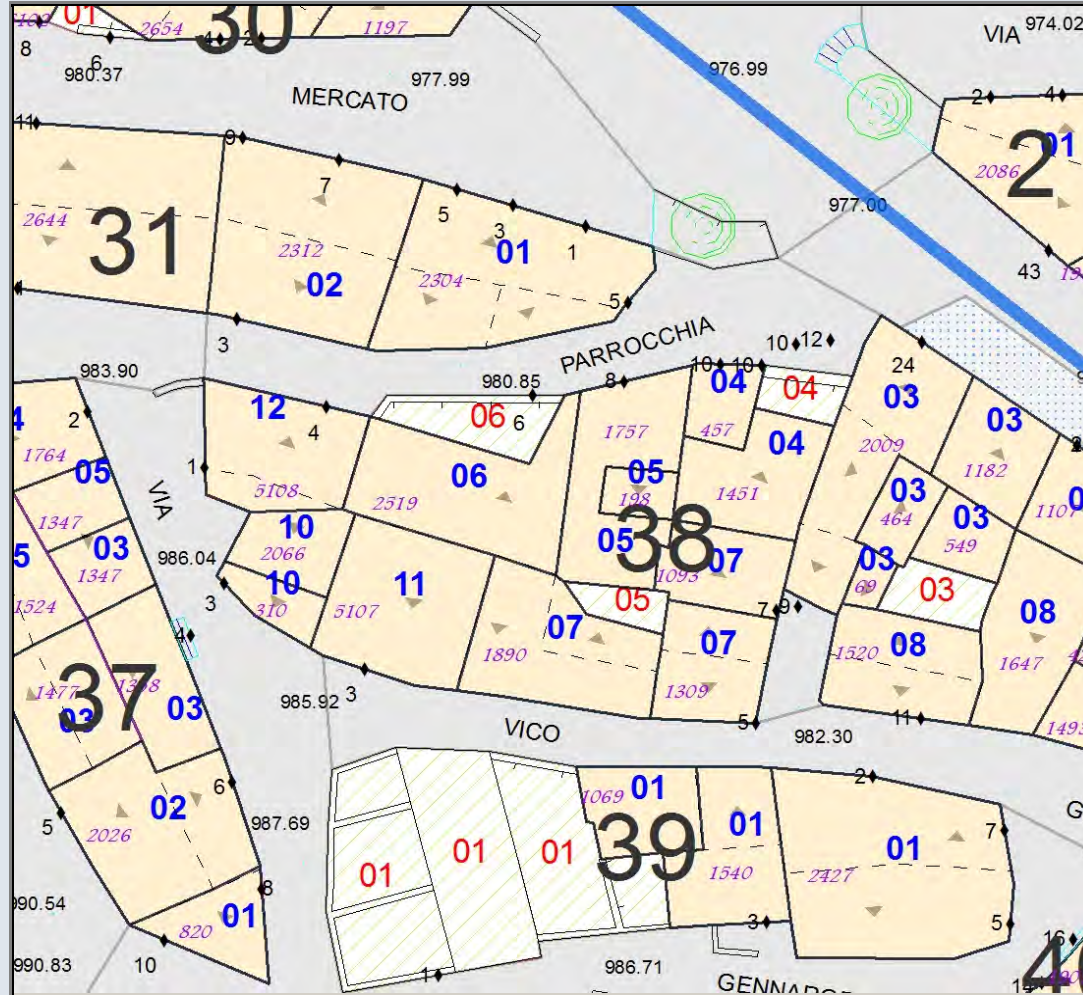


MODALITA' DI INTERVENTO-PRESCRIZIONI-VINCOLI
 Completamento di tipo A.

A033805	Stato Attuale	Progetto
Superficie Coperta mq:	60,38	60,38
Pertinenza scoperta mq:	9,06	9,06
H1 Monte m:	6,40	6,4
H2 Valle m:	6,40	6,4
Superficie Totale mq:	69,44	69,44
Incremento Superficie mq:		0,00
Incremento Volume mc:		0,00
Volume Piano Terra mc:	181,13	181,13
Volume Totale mc:	405,08	405,08
Indice Fabbricazione mc/mq:	5,83	5,83
Indice Copertura mq/mq:	0,87	0,87
Sup. Residenziale:	90,75	90,75
Sup. Commerciale:	0,00	0,00
Sup. garage:	30,00	30,00
Altre Sup.non Residenziali:	0,00	0,00
Piani Monte:	2	2
Piani Valle:	2	2
Di cui Piani Seminterrati:	0	0
Di cui Piani Mansarda:	0	0
Strutture Verticali - finiture	Pietre	
Strutture Verticali - materiali	Latero-Cemen	
Strutture Orizzontali - materiali	Pietra	
Infissi	Misto	
Tipo Copertura	Piana	
Manto Copertura	Nessuno	
Colore Pareti		
Tipologia:	Contigua	Contigua
Stato Conservaz.Complexivo	Mediocre	
Dest. Uso Prevalente:	Residenza	
Dest. Uso PT. Monte:	Residenza	
Dest. Uso PT. Valle:	Residenza	
Utilizzo	Disabitato	
N. Alloggi:	1	1
N. Vani:	10	10
Altezza Vani	Adeguate	
N. Famiglie:	0	0
N. Abitanti:	0	0
Titolo:	Proprietà	
Proprietà:	Privata	
Elementi Identitari Superstiti		

COD_UE	A033805	Zona	A	CM	cm	SubZona	supiggiu	Isolato	38	Unità Edilizia	5
Mappali	Foglio Catastale			Età		1961-1975					
Via	VICO PARROCCHIA			n. c.	8	SPAZIO PUBBLICO					

CLASSE E TIPO U.U
B2b
MOD. INTERVENTO
COA

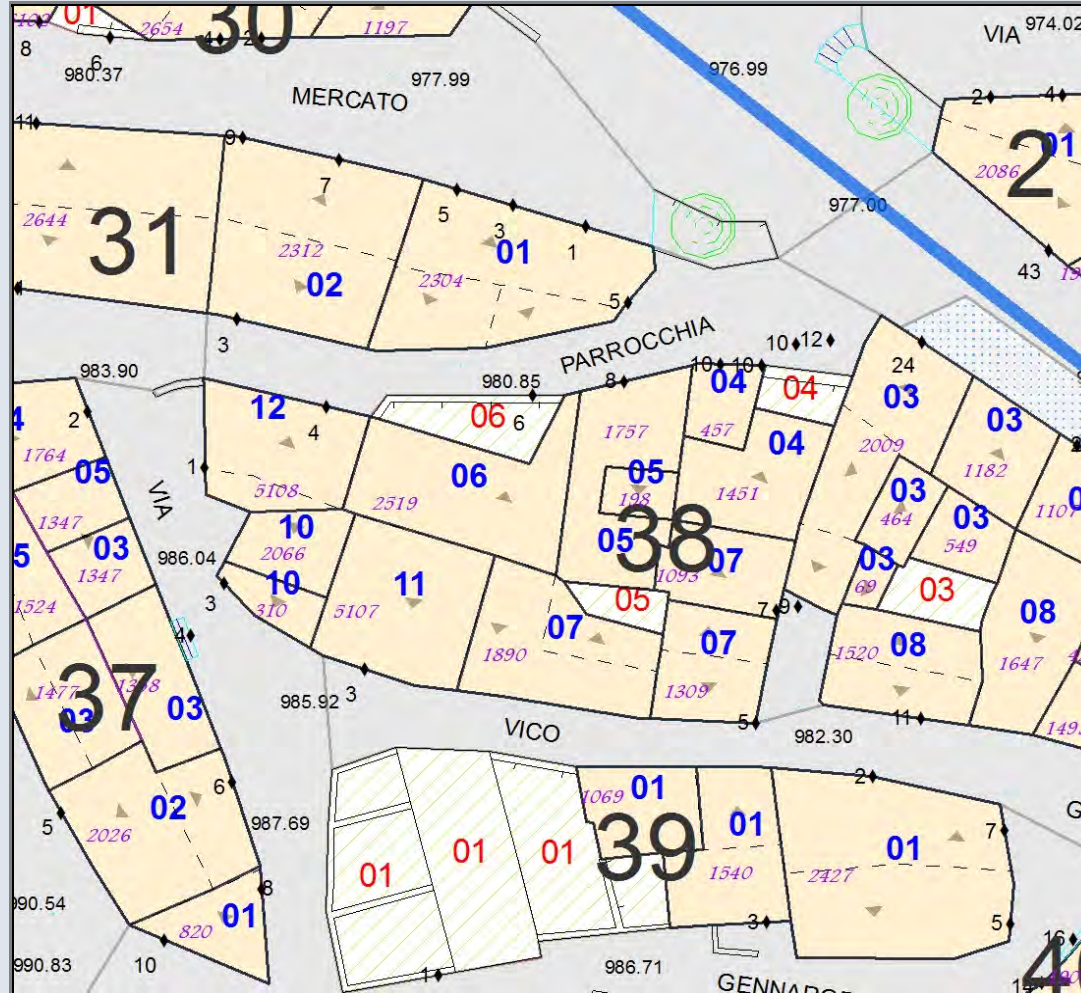


MODALITA' DI INTERVENTO-PRESCRIZIONI-VINCOLI
 Completamento di tipo A. Costruzione sottotetto con incremento di altezza di gronda non maggiore di 40,00 cm. Manto in coppi laterizi.

A033806	Stato Attuale	Progetto
Superficie Coperta mq:	63,15	63,15
Pertinenza scoperta mq:	22,42	22,42
H1 Monte m:	9,00	9
H2 Valle m:	9,00	9
Superficie Totale mq:	85,56	85,56
Incremento Superficie mq:		0,00
Incremento Volume mc:		0,00
Volume Piano Terra mc:	189,44	189,44
Volume Totale mc:	568,31	568,31
Indice Fabbricazione mc/mq:	6,64	6,64
Indice Copertura mq/mq:	0,74	0,74
Sup. Residenziale:	177,44	177,44
Sup. Commerciale:	0,00	0,00
Sup. garage:	0,00	0,00
Altre Sup.non Residenziali:	12,00	12,00
Piani Monte:	3	3
Piani Valle:	3	3
Di cui Piani Seminterrati:	0	0
Di cui Piani Mansarda:	0	0
Strutture Verticali - finiture	Miste	
Strutture Verticali - materiali	Latero-Cemen	
Strutture Orizzontali - materiali	Intonaco	
Infissi	Legno	
Tipo Copertura	Falda Unica	
Manto Copertura	Coppi	
Colore Pareti		
Tipologia:	Corte	Corte
Stato Conservaz. Complessivo	Sufficiente	
Dest. Uso Prevalente:	Residenza	
Dest. Uso PT. Monte:	Residenza	
Dest. Uso PT. Valle:	Residenza	
Utilizzo	Abitato	
N. Alloggi:	1	1
N. Vani:	9	9
Altezza Vani	Adeguate	
N. Famiglie:	1	1
N. Abitanti:	1	1
Titolo:	Proprietà	
Proprietà:	Privata	
Elementi Identitari Superstiti		

COD_UE	A033806	Zona	A	CM	cm	SubZona	supiggiu	Isolato	38	Unità Edilizia	6
Mappali	Foglio Catastale		Età		> 1975						
Via	VICO PARROCCHIA			n. c.	6	SPAZIO PUBBLICO					

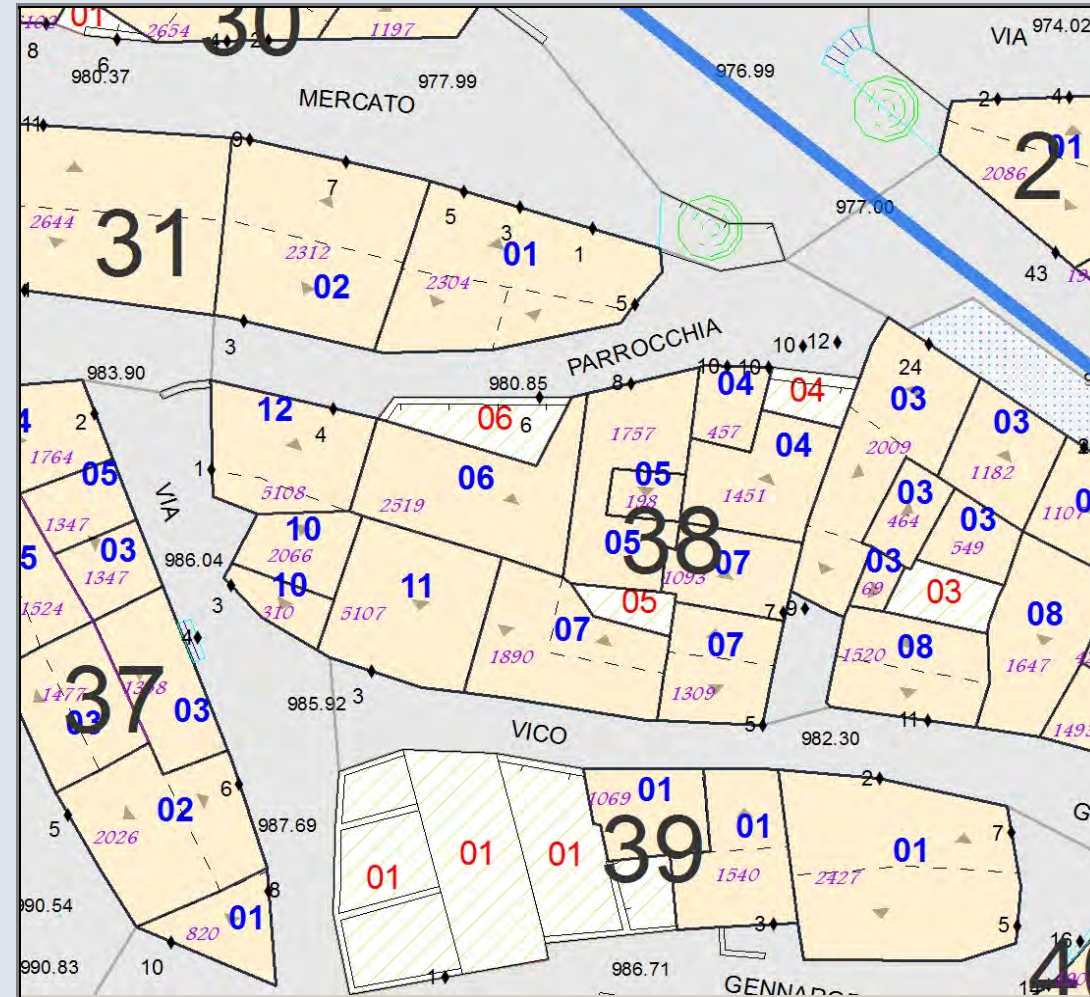
CLASSE E TIPO U.U
B2b
MOD. INTERVENTO
COA



MODALITA' DI INTERVENTO-PRESCRIZIONI-VINCOLI
 Completamento di tipo A. Completamento Tinteggiatura esterna. Completamento finiture interne ultimo piano.

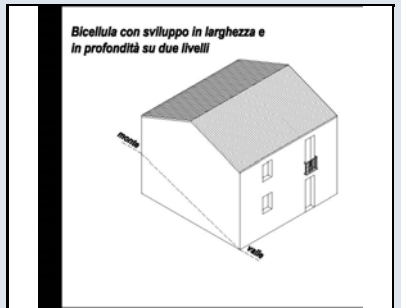
A033807	Stato Attuale	Progetto
Superficie Coperta mq:	117,31	117,31
Pertinenza scoperta mq:	0,00	0,00
H1 Monte m:	3,80	3,8
H2 Valle m:	3,80	3,8
Superficie Totale mq:	117,31	117,31
Incremento Superficie mq:		0,00
Incremento Volume mc:		0,00
Volume Piano Terra mc:	328,46	328,46
Volume Totale mc:	447,94	447,94
Indice Fabbricazione mc/mq:	3,82	3,82
Indice Copertura mq/mq:	1,00	1,00
Sup. Residenziale:	0,00	102,00
Sup. Commerciale:	0,00	0,00
Sup. garage:	0,00	0,00
Altre Sup.non Residenziali:	117,31	15,00
Piani Monte:	1	1
Piani Valle:	1	1
Di cui Piani Seminterrati:	0	0
Di cui Piani Mansarda:	0	0
Strutture Verticali - finiture	Pietre	
Strutture Verticali - materiali	Legno	
Strutture Orizzontali - materiali	Intonaco	
Infissi	Legno	Legno
Tipo Copertura	Falde	Falda Doppia
Manto Copertura	Coppi	Coppi
Colore Pareti		
Tipologia:	Contigua	Contigua
Stato Conservaz. Complessivo	Scarso	
Dest. Uso Prevalente:	Altro	
Dest. Uso PT. Monte:	Altro	
Dest. Uso PT. Valle:	Altro	
Utilizzo	Disabitato	
N. Alloggi:	0	1
N. Vani:	8	8
Altezza Vani	Adeguate	
N. Famiglie:	0	1
N. Abitanti:	0	3
Titolo:	Proprietà	
Proprietà:	Privata	
Elementi Identitari Superstiti	I	I

COD_UE	A033807	Zona	A	CM	cm	SubZona	supiggiu	Isolato	38	Unità Edilizia	7
Mappali	Foglio Catastale			Età		< 1900					
Via	VICO GENNARGENTU			n. c.	7-11		SPAZIO PUBBLICO				



MODALITA' DI INTERVENTO-PRESCRIZIONI-VINCOLI
 Restauro con vincolo tipologico. Sostituzione della copertura in eternit sulla UV n. 1309 con manto in coppi laterizi

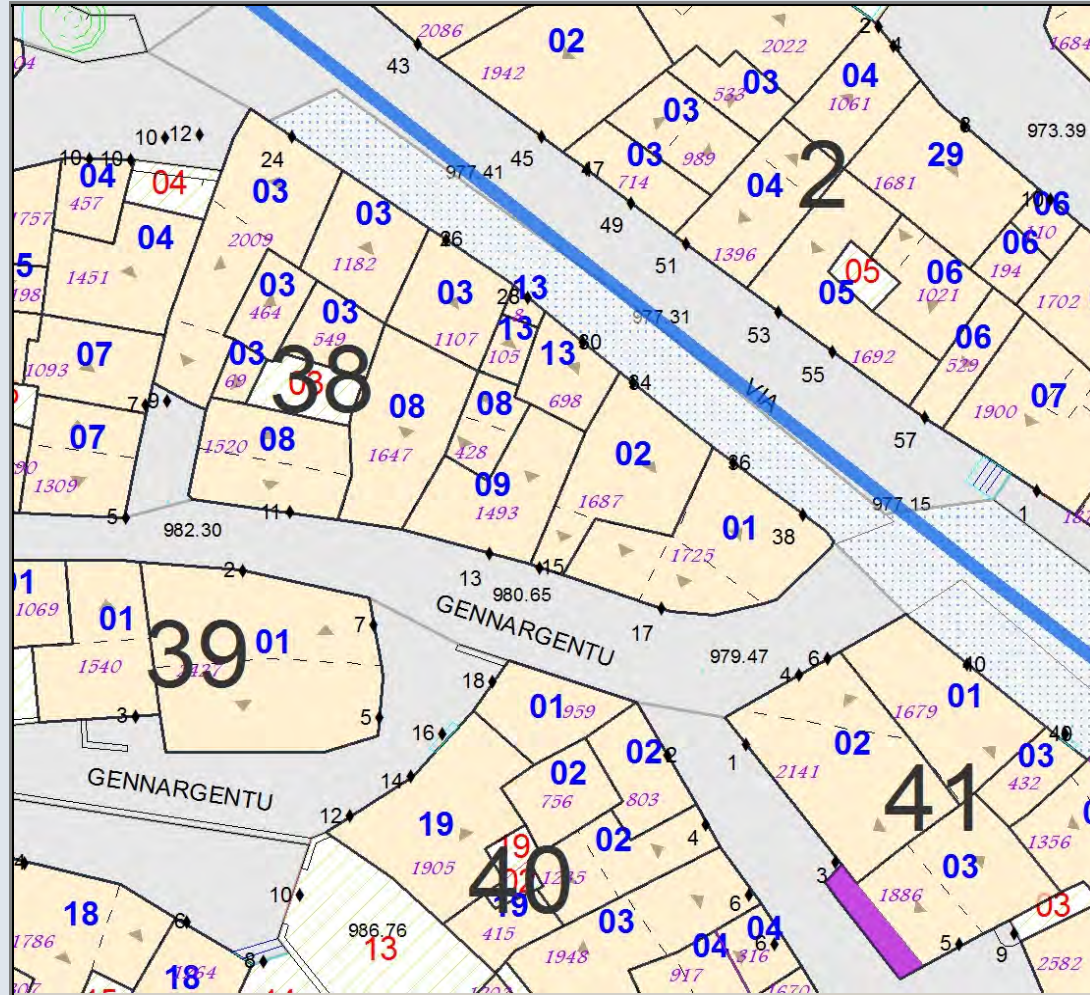
CLASSE E TIPO U.U
A2
MOD. INTERVENTO
RET



A033808	Stato Attuale	Progetto
Superficie Coperta mq:	101,35	101,35
Pertinenza scoperta mq:	0,00	0,00
H1 Monte m:	2,80	3,8
H2 Valle m:	3,90	4,8
Superficie Totale mq:	101,35	101,35
Incremento Superficie mq:		0,00
Incremento Volume mc:		0,00
Volume Piano Terra mc:	283,78	283,78
Volume Totale mc:	376,95	376,95
Indice Fabbricazione mc/mq:	3,72	3,72
Indice Copertura mq/mq:	1,00	1,00
Sup. Residenziale:	0,00	180,00
Sup. Commerciale:	0,00	0,00
Sup. garage:	0,00	0,00
Altre Sup.non Residenziali:	101,35	20,00
Piani Monte:	1	2
Piani Valle:	1	2
Di cui Piani Seminterrati:	0	0
Di cui Piani Mansarda:	0	0
Strutture Verticali - finiture	Pietre	
Strutture Verticali - materiali	Legno	
Strutture Orizzontali - materiali	Intonaco	
Infissi	Legno	Legno
Tipo Copertura	Falde	Falda Doppia
Manto Copertura	Coppi	Coppi
Colore Pareti		
Tipologia:	Contigua	Contigua
Stato Conservaz.Complessivo	Scarso	
Dest. Uso Prevalente:	Deposito-Mag	
Dest. Uso PT. Monte:	Deposito-Mag	
Dest. Uso PT. Valle:	Deposito-Mag	
Utilizzo	Disabitato	
N. Alloggi:	0	1
N. Vani:	6	6
Altezza Vani	Adeguate	
N. Famiglie:	0	1
N. Abitanti:	0	4
Titolo:	Proprietà	
Proprietà:	Privata	
Elementi Identitari Superstiti	I	I

COD_UE	A033808	Zona	A	CM	cm	SubZona	supiggiu	Isolato	38	Unità Edilizia	8
Mappali	Foglio Catastale			Età		< 1900					
Via	VICO GENNARGENTU			n. c.	11	SPAZIO PUBBLICO					

CLASSE E TIPO U.U
A2
MOD. INTERVENTO
RET

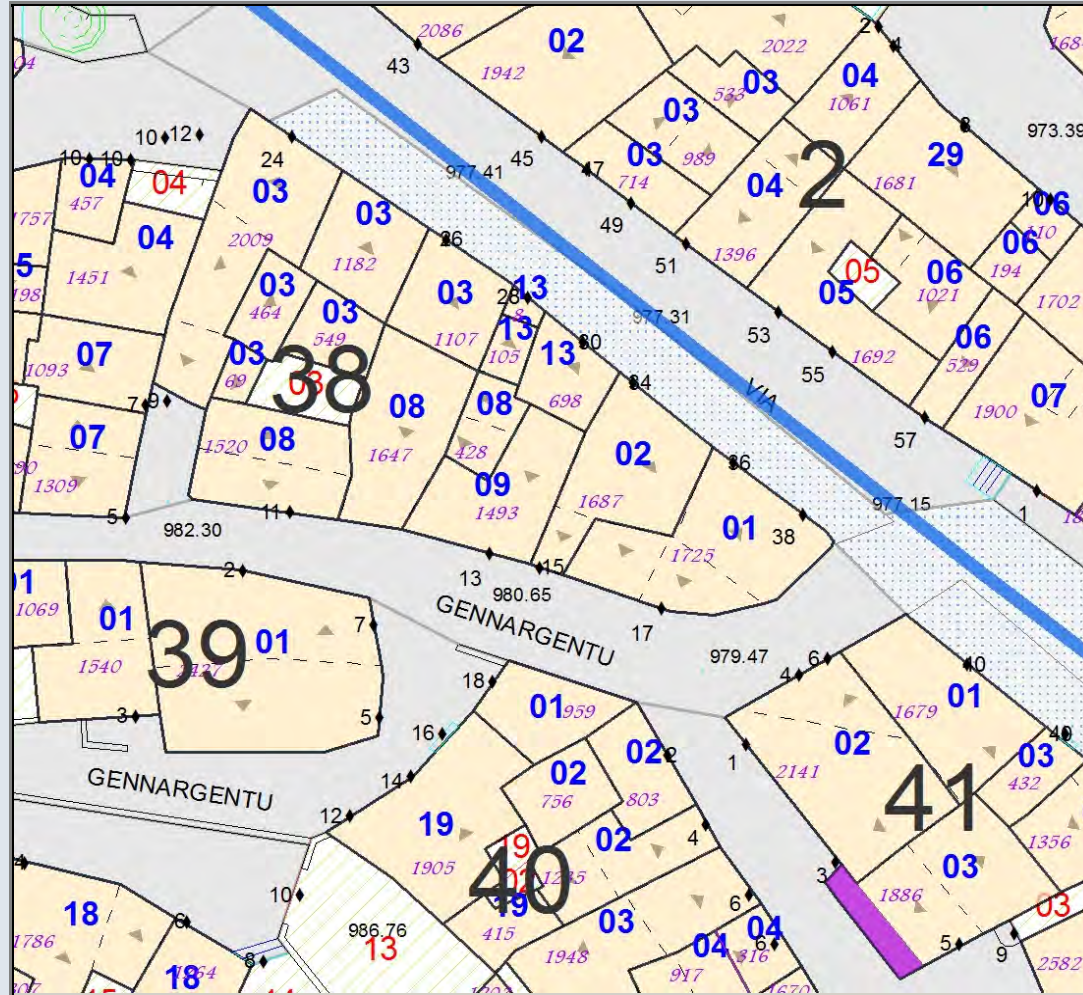



MODALITA' DI INTERVENTO-PRESCRIZIONI-VINCOLI
 Restauro con vincolo tipologico. Sostituzione della copertura con incremento di gronda non maggiore di 1,00m. Apertura di una finestra con le dimensioni di quella esistente e allineata con la stessa.

A033809	Stato Attuale	Progetto
Superficie Coperta mq:	39,75	39,75
Pertinenza scoperta mq:	0,00	0,00
H1 Monte m:	7,85	7,85
H2 Valle m:	7,85	7,85
Superficie Totale mq:	39,75	39,75
Incremento Superficie mq:		0,00
Incremento Volume mc:		0,00
Volume Piano Terra mc:	119,25	119,25
Volume Totale mc:	312,05	312,05
Indice Fabbricazione mc/mq:	7,85	7,85
Indice Copertura mq/mq:	1,00	1,00
Sup. Residenziale:	107,25	107,25
Sup. Commerciale:	0,00	0,00
Sup. garage:	0,00	0,00
Altre Sup.non Residenziali:	12,00	12,00
Piani Monte:	3	3
Piani Valle:	3	3
Di cui Piani Seminterrati:	0	0
Di cui Piani Mansarda:	0	0
Strutture Verticali - finiture	Blocchicls	
Strutture Verticali - materiali	Latero-Cemen	
Strutture Orizzontali - materiali	Intonaco	
Infissi	Legno	
Tipo Copertura	Falda Unica	
Manto Copertura	Coppi	
Colore Pareti		
Tipologia:	Contigua	Contigua
Stato Conservaz.Complessivo	Sufficiente	
Dest. Uso Prevalente:	Residenza	
Dest. Uso PT. Monte:	Residenza	
Dest. Uso PT. Valle:	Residenza	
Utilizzo	Abitato	
N. Alloggi:	1	1
N. Vani:	6	6
Altezza Vani	Adeguata	
N. Famiglie:	1	1
N. Abitanti:	2	2
Titolo:	Proprietà	
Proprietà:	Privata	
Elementi Identitari Superstiti		

COD_UE	A033809	Zona	A	CM	cm	SubZona	supiggiu	Isolato	38	Unità Edilizia	9
Mappali	Foglio Catastale			Età		1961-1975					
Via	VICO GENNARGENTU			n. c.	13	SPAZIO PUBBLICO					

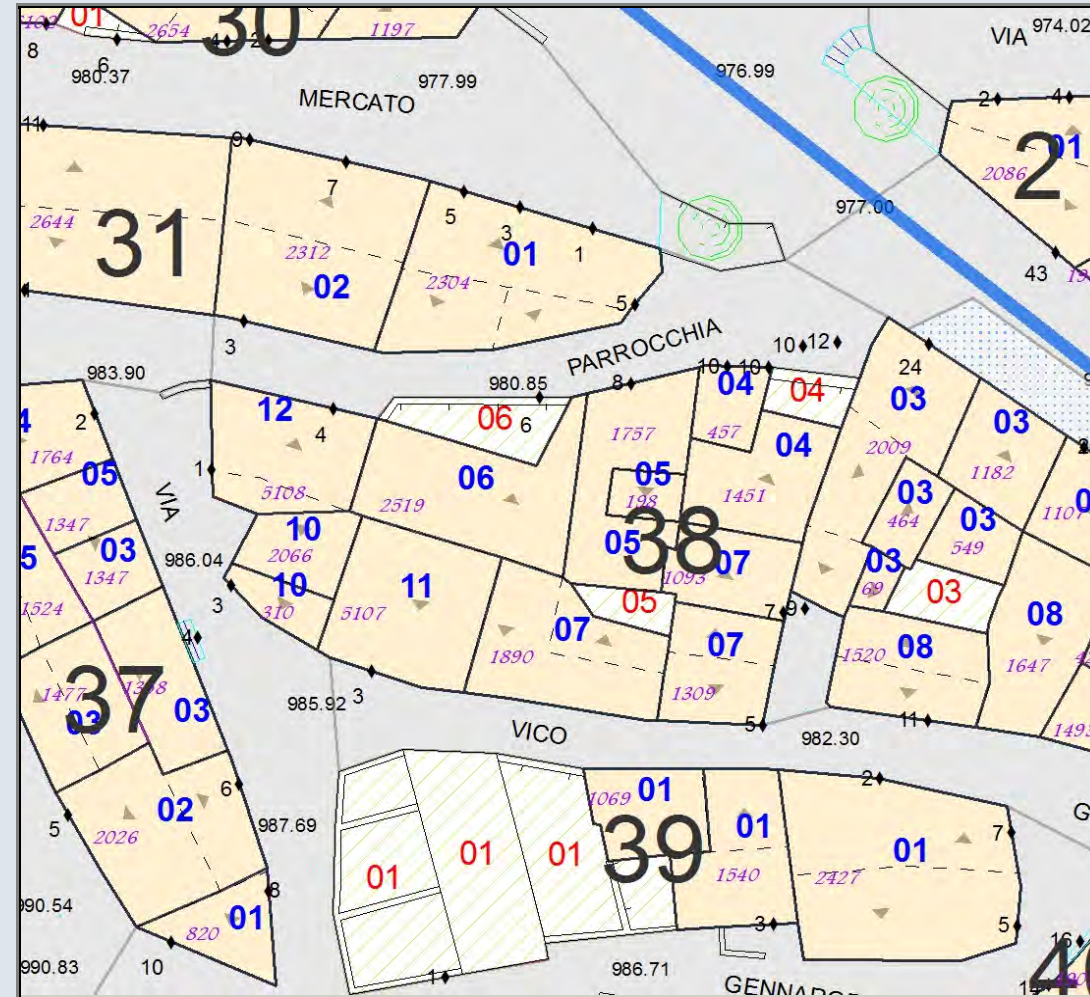
CLASSE E TIPO U.U
B2b
MOD. INTERVENTO
COA



MODALITA' DI INTERVENTO-PRESCRIZIONI-VINCOLI
 Completamento tipo A. Completamento intonaco esterno.

A033810	Stato Attuale	Progetto
Superficie Coperta mq:	32,64	32,64
Pertinenza scoperta mq:	0,00	0,00
H1 Monte m:	3,30	3,3
H2 Valle m:	3,30	3,3
Superficie Totale mq:	32,64	32,64
Incremento Superficie mq:		0,00
Incremento Volume mc:		0,00
Volume Piano Terra mc:	91,40	91,40
Volume Totale mc:	107,72	107,72
Indice Fabbricazione mc/mq:	3,30	3,30
Indice Copertura mq/mq:	1,00	1,00
Sup. Residenziale:	0,00	32,64
Sup. Commerciale:	0,00	0,00
Sup. garage:	0,00	0,00
Altre Sup.non Residenziali:	32,64	32,64
Piani Monte:	1	1
Piani Valle:	1	1
Di cui Piani Seminterrati:	0	0
Di cui Piani Mansarda:	0	0
Strutture Verticali - finiture	Pietre	
Strutture Verticali - materiali	Legno	
Strutture Orizzontali - materiali	Intonaco	
Infissi	Legno	Legno
Tipo Copertura	Falde	Falda Unica
Manto Copertura	Coppi	Coppi
Colore Pareti		
Tipologia:	Contigua	Contigua
Stato Conservaz.Complexivo	Mediocre	
Dest. Uso Prevalente:	Deposito-Mag	
Dest. Uso PT. Monte:	Deposito-Mag	
Dest. Uso PT. Valle:	Deposito-Mag	
Utilizzo	Disabitato	
N. Alloggi:	0	1
N. Vani:	5	5
Altezza Vani	Adeguate	
N. Famiglie:	0	1
N. Abitanti:	0	2
Titolo:	Proprietà	
Proprietà:	Privata	
Elementi Identitari Superstiti	I	I

COD_UE	A033810	Zona	A	CM	cm	SubZona	supiggiu	Isolato	38	Unità Edilizia	10
Mappali	Foglio Catastale			Età		< 1900					
Via				n. c.		SPAZIO PUBBLICO					



MODALITA' DI INTERVENTO-PRESCRIZIONI-VINCOLI

Restauro con vincolo tipologico.

CLASSE E TIPO U.U

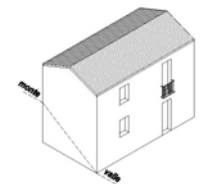
A2

MOD. INTERVENTO

RET



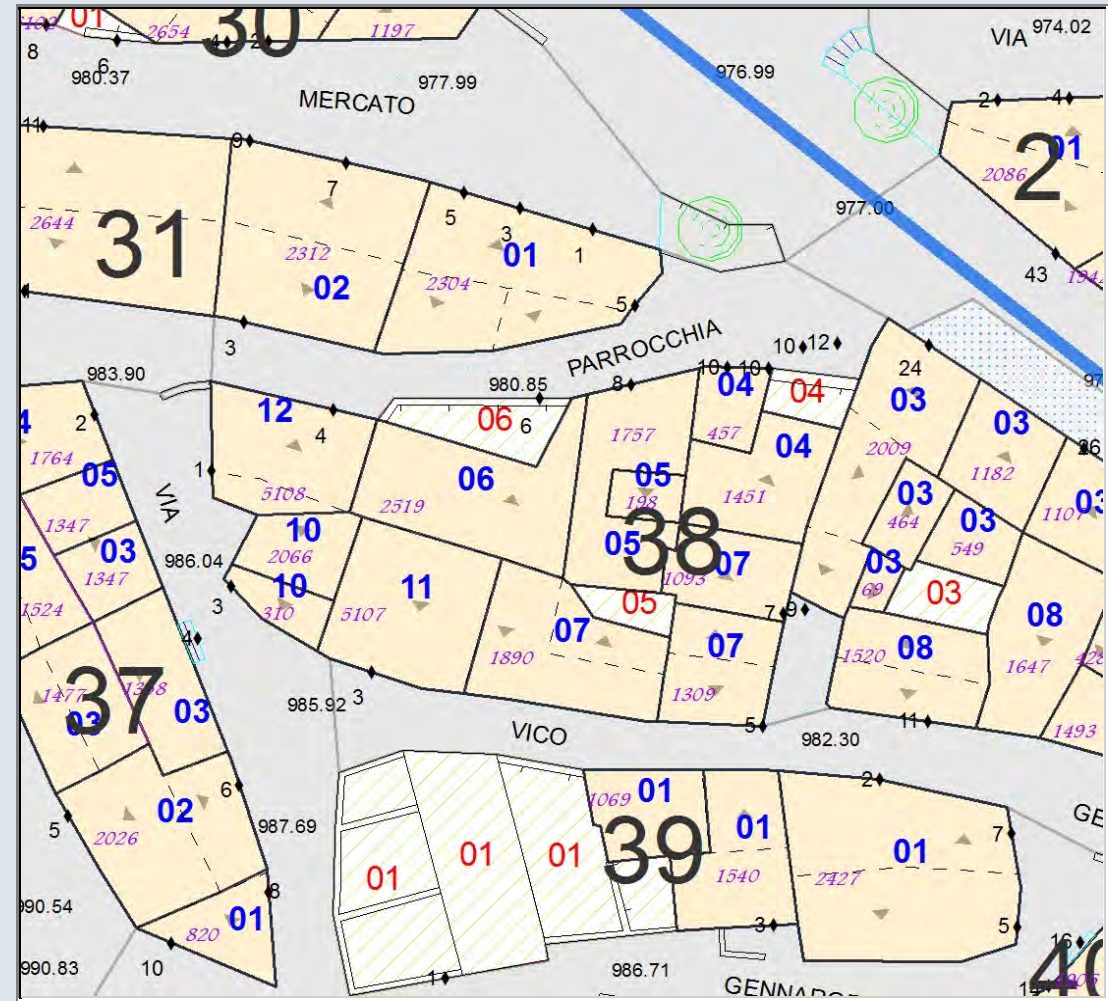
Bicellula con sviluppo in larghezza su due livelli



A033811	Stato Attuale	Progetto
Superficie Coperta mq:	59,12	59,12
Pertinenza scoperta mq:	0,00	0,00
H1 Monte m:	4,30	4,3
H2 Valle m:	4,30	4,3
Superficie Totale mq:	59,12	59,12
Incremento Superficie mq:		0,00
Incremento Volume mc:		0,00
Volume Piano Terra mc:	159,63	177,37
Volume Totale mc:	254,23	254,23
Indice Fabbricazione mc/mq:	4,30	4,30
Indice Copertura mq/mq:	1,00	1,00
Sup. Residenziale:	118,24	118,24
Sup. Commerciale:	0,00	0,00
Sup. garage:	0,00	0,00
Altre Sup.non Residenziali:	0,00	0,00
Piani Monte:	2	2
Piani Valle:	2	2
Di cui Piani Seminterrati:	0	0
Di cui Piani Mansarda:	0	0
Strutture Verticali - finiture	Pietre	
Strutture Verticali - materiali	Latero-Cemen	
Strutture Orizzontali - materiali	Intonaco	
Infissi	Legno	
Tipo Copertura	Falda Unica	
Manto Copertura	Coppi	
Colore Pareti		
Tipologia:	Contigua	Contigua
Stato Conservaz. Complessivo	Sufficiente	
Dest. Uso Prevalente:	Residenza	
Dest. Uso PT. Monte:	Residenza	
Dest. Uso PT. Valle:	Residenza	
Utilizzo	Disabitato	
N. Alloggi:	1	1
N. Vani:	8	8
Altezza Vani	Adeguata	
N. Famiglie:	0	0
N. Abitanti:	0	0
Titolo:	Proprietà	
Proprietà:	Privata	
Elementi Identitari Superstiti		

COD_UE	A033811	Zona	A	CM	cm	SubZona	supiggiu	Isolato	38	Unità Edilizia	11
Mappali	Foglio Catastale			Età		< 1900					
Via	VICO PARROCCHIA			n. c.	3	SPAZIO PUBBLICO					

CLASSE E TIPO U.U
A3
MOD. INTERVENTO
RER

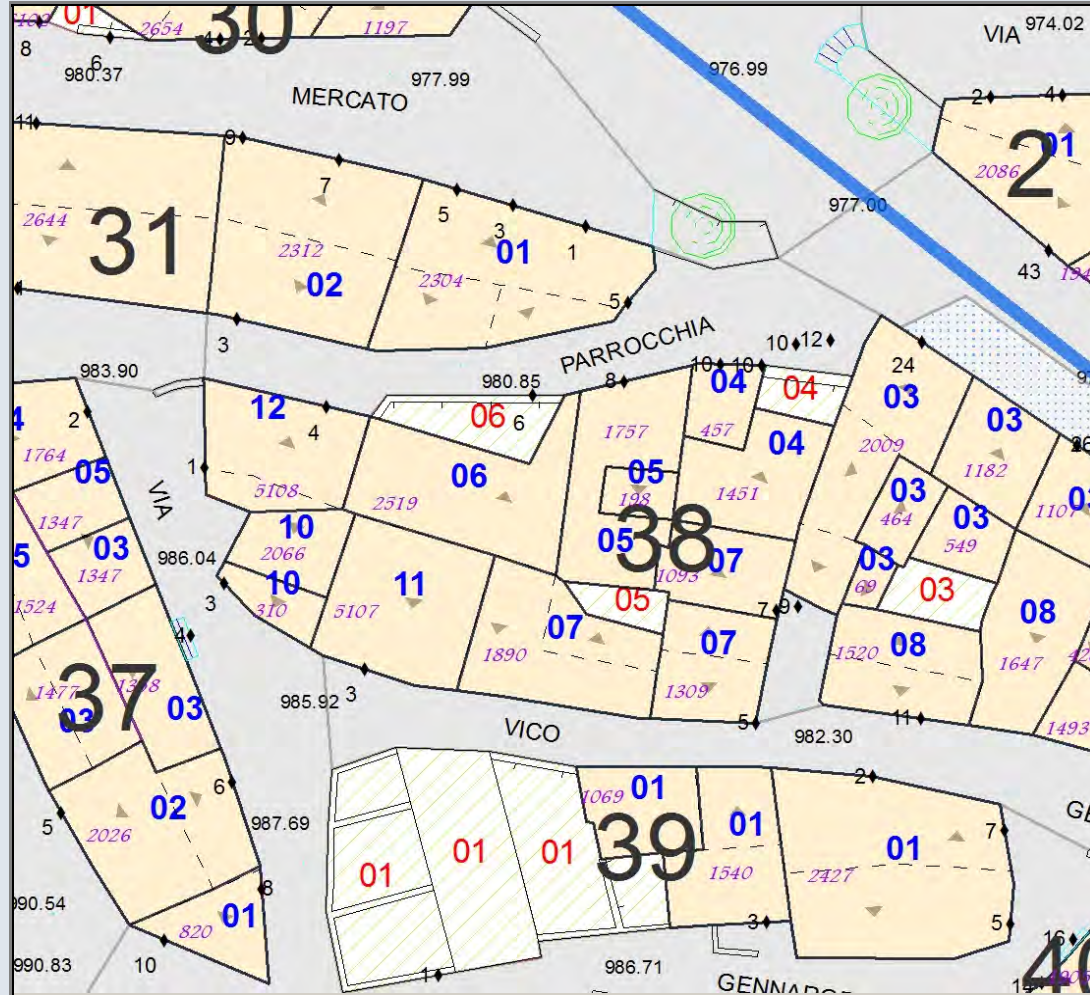


MODALITA' DI INTERVENTO-PRESCRIZIONI-VINCOLI
 Restauro e ristrutturazione. Completamento tinteggiatura della facciata

A033812	Stato Attuale	Progetto
Superficie Coperta mq:	46,54	46,54
Pertinenza scoperta mq:	0,00	0,00
H1 Monte m:	5,80	5,8
H2 Valle m:	8,50	8,5
Superficie Totale mq:	46,54	46,54
Incremento Superficie mq:		0,00
Incremento Volume mc:		0,00
Volume Piano Terra mc:	130,31	139,61
Volume Totale mc:	417,44	417,44
Indice Fabbricazione mc/mq:	8,97	8,97
Indice Copertura mq/mq:	1,00	1,00
Sup. Residenziale:	93,07	93,07
Sup. Commerciale:	0,00	0,00
Sup. garage:	0,00	0,00
Altre Sup.non Residenziali:	46,54	46,54
Piani Monte:	2	2
Piani Valle:	3	3
Di cui Piani Seminterrati:	0	0
Di cui Piani Mansarda:	0	0
Strutture Verticali - finiture	Blocchicls	
Strutture Verticali - materiali	Latero-Cemen	
Strutture Orizzontali - materiali	Tinteggiatura	
Infissi	Legno	
Tipo Copertura	Falda Unica	
Manto Copertura	Coppi	
Colore Pareti		
Tipologia:	Contigua	Contigua
Stato Conservaz.Complessivo	Buono	
Dest. Uso Prevalente:	Residenza	
Dest. Uso PT. Monte:	Residenza	
Dest. Uso PT. Valle:	Residenza	
Utilizzo	Abitato	
N. Alloggi:	1	1
N. Vani:	7	7
Altezza Vani	Adeguate	
N. Famiglie:	1	1
N. Abitanti:	3	3
Titolo:	Proprietà	
Proprietà:	Privata	
Elementi Identitari Superstiti	I	I

COD_UE	A033812	Zona	A	CM	cm	SubZona	supiggiu	Isolato	38	Unità Edilizia	12
Mappali	Foglio Catastale			Età		> 1975					
Via	VIA GENNARGENTU			n. c.	1	SPAZIO PUBBLICO					

CLASSE E TIPO U.U
A3
MOD. INTERVENTO
RER



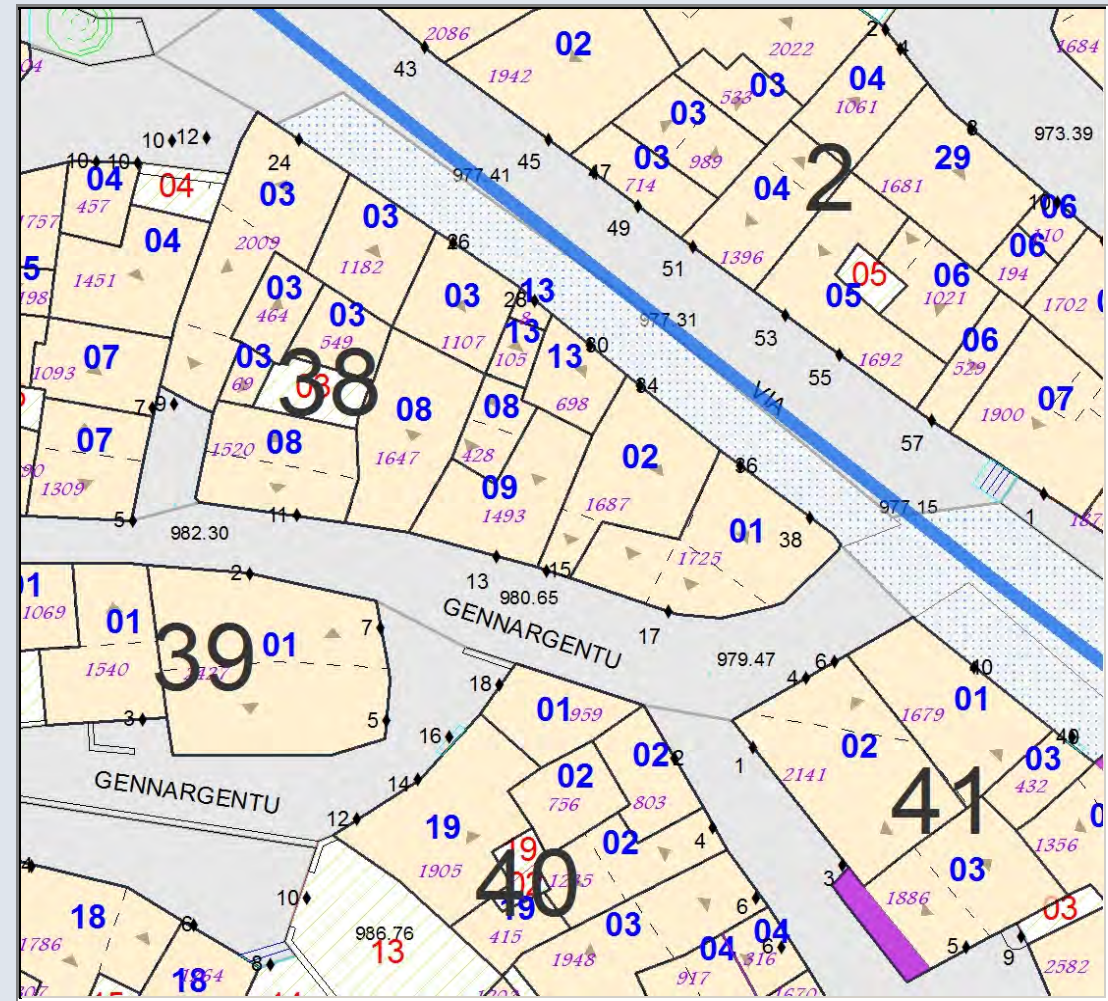
MODALITA' DI INTERVENTO-PRESCRIZIONI-VINCOLI
 Restauro e ristrutturazione.



A033813	Stato Attuale	Progetto
Superficie Coperta mq:	28,21	28,21
Pertinenza scoperta mq:	0,00	0,00
H1 Monte m:	5,60	5,6
H2 Valle m:	5,60	5,6
Superficie Totale mq:	28,21	28,21
Incremento Superficie mq:		0,00
Incremento Volume mc:		0,00
Volume Piano Terra mc:	84,63	84,63
Volume Totale mc:	172,76	172,76
Indice Fabbricazione mc/mq:	6,12	6,12
Indice Copertura mq/mq:	1,00	1,00
Sup. Residenziale:	28,21	28,21
Sup. Commerciale:	0,00	0,00
Sup. garage:	18,00	18,00
Altre Sup.non Residenziali:	10,21	10,21
Piani Monte:	2	2
Piani Valle:	2	2
Di cui Piani Seminterrati:	0	0
Di cui Piani Mansarda:	0	0
Strutture Verticali - finiture	Pietre	
Strutture Verticali - materiali	Latero-Cemen	
Strutture Orizzontali - materiali	Tinteggiatura	
Infissi	Legno	
Tipo Copertura	Falda Unica	
Manto Copertura	Coppi	
Colore Pareti		
Tipologia:	Contigua	Contigua
Stato Conservaz. Complessivo	Sufficiente	
Dest. Uso Prevalente:	Residenza	
Dest. Uso PT. Monte:	Garage-Depos	
Dest. Uso PT. Valle:	Garage-Depos	
Utilizzo	Disabitato	
N. Alloggi:	1	1
N. Vani:	5	5
Altezza Vani	Adeguate	
N. Famiglie:	0	0
N. Abitanti:	0	0
Titolo:	Proprietà	
Proprietà:	Privata	
Elementi Identitari Superstiti		

COD_UE	A033813	Zona	A	CM	cm	SubZona	supiggiu	Isolato	38	Unità Edilizia	13
Mappali	Foglio Catastale			Età		1961-1975					
Via	VIA UMBERTO I			n. c.		28-30		SPAZIO PUBBLICO			

CLASSE E TIPO U.U
B2a
MOD. INTERVENTO
COA

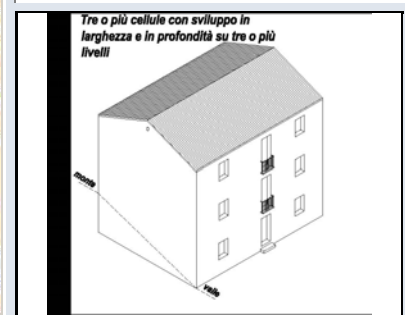

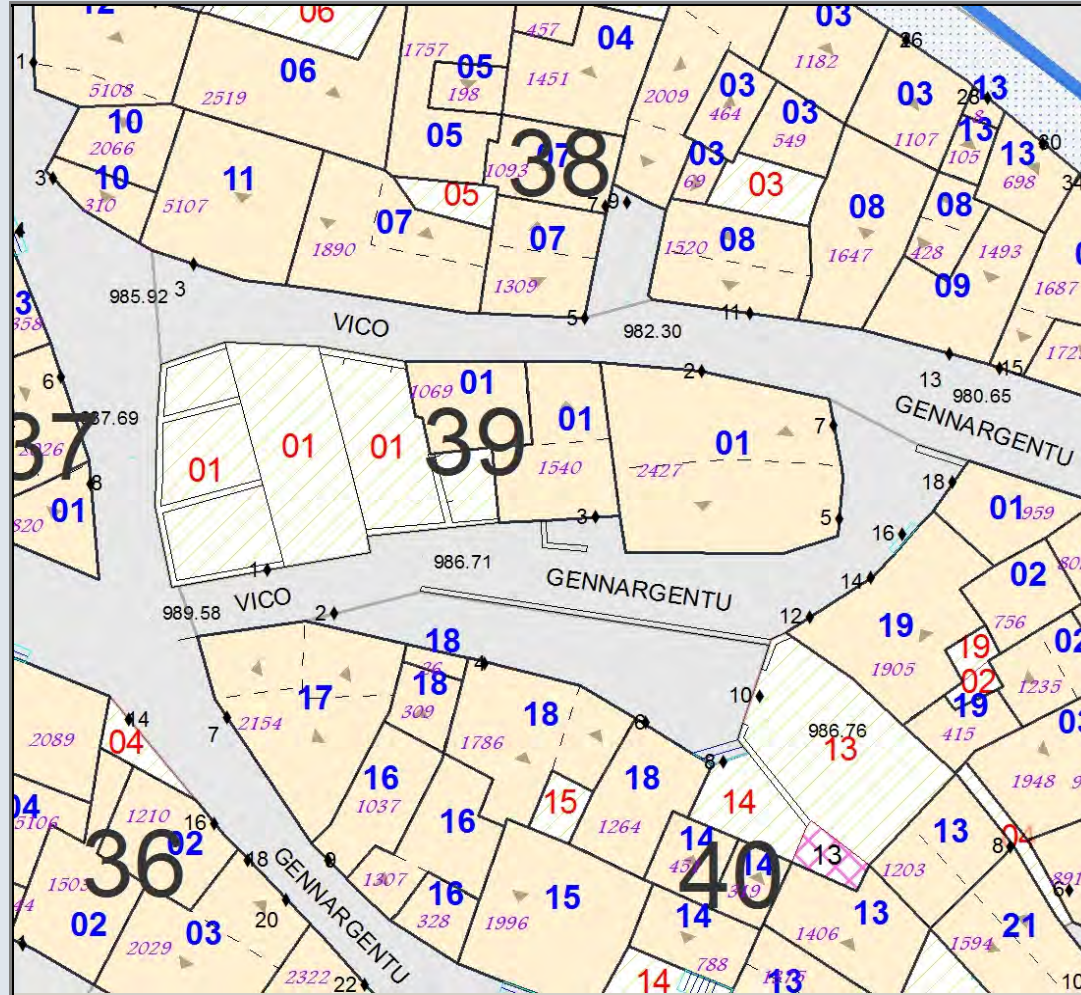


MODALITA' DI INTERVENTO-PRESCRIZIONI-VINCOLI
 Completamento tipo A.

A033901	Stato Attuale	Progetto
Superficie Coperta mq:	174,59	340,46
Pertinenza scoperta mq:	165,87	0,00
H1 Monte m:	7,20	6
H2 Valle m:	7,35	7,35
Superficie Totale mq:	340,46	340,46
Incremento Superficie mq:		165,87
Incremento Volume mc:		0,00
Volume Piano Terra mc:	488,85	953,28
Volume Totale mc:	1 176,14	1 176,14
Indice Fabbricazione mc/mq:	3,45	3,45
Indice Copertura mq/mq:	0,51	1,00
Sup. Residenziale:	0,00	0,00
Sup. Commerciale:	0,00	0,00
Sup. garage:	0,00	0,00
Altre Sup.non Residenziali:	523,77	680,00
Piani Monte:	2	2
Piani Valle:	3	3
Di cui Piani Seminterrati:	0	0
Di cui Piani Mansarda:	0	0
Strutture Verticali - finiture	Pietre	
Strutture Verticali - materiali	Legno	
Strutture Orizzontali - materiali	Tinteggiatura	
Infissi	Legno	Legno
Tipo Copertura	Mista	Falda Doppia
Manto Copertura	Misto	Coppi
Colore Pareti		
Tipologia:	Isolata	Isolata
Stato Conservaz.Complessivo	Buono	
Dest. Uso Prevalente:	Servizio Pubbl	
Dest. Uso PT. Monte:	Servizio Pubbl	
Dest. Uso PT. Valle:	Servizio Pubbl	
Utilizzo	Servizio Pubbl	
N. Alloggi:	0	0
N. Vani:	8	22
Altezza Vani	Adeguate	
N. Famiglie:	0	0
N. Abitanti:	0	0
Titolo:	Proprietà	
Proprietà:	Pubblica	
Elementi Identitari Superstiti	I	I

COD_UE	A033901	Zona	A	CM	cm	SubZona	supiggiu	Isolato	39	Unità Edilizia	1
Mappali	Foglio Catastale			Età		< 1900					
Via	VICO GENNARGENTU II					n. c.	7-5		SPAZIO PUBBLICO		
Via	VICO GENNARGENTU					n. c.	2		S2		

CLASSE E TIPO U.U
A2
MOD. INTERVENTO
RET




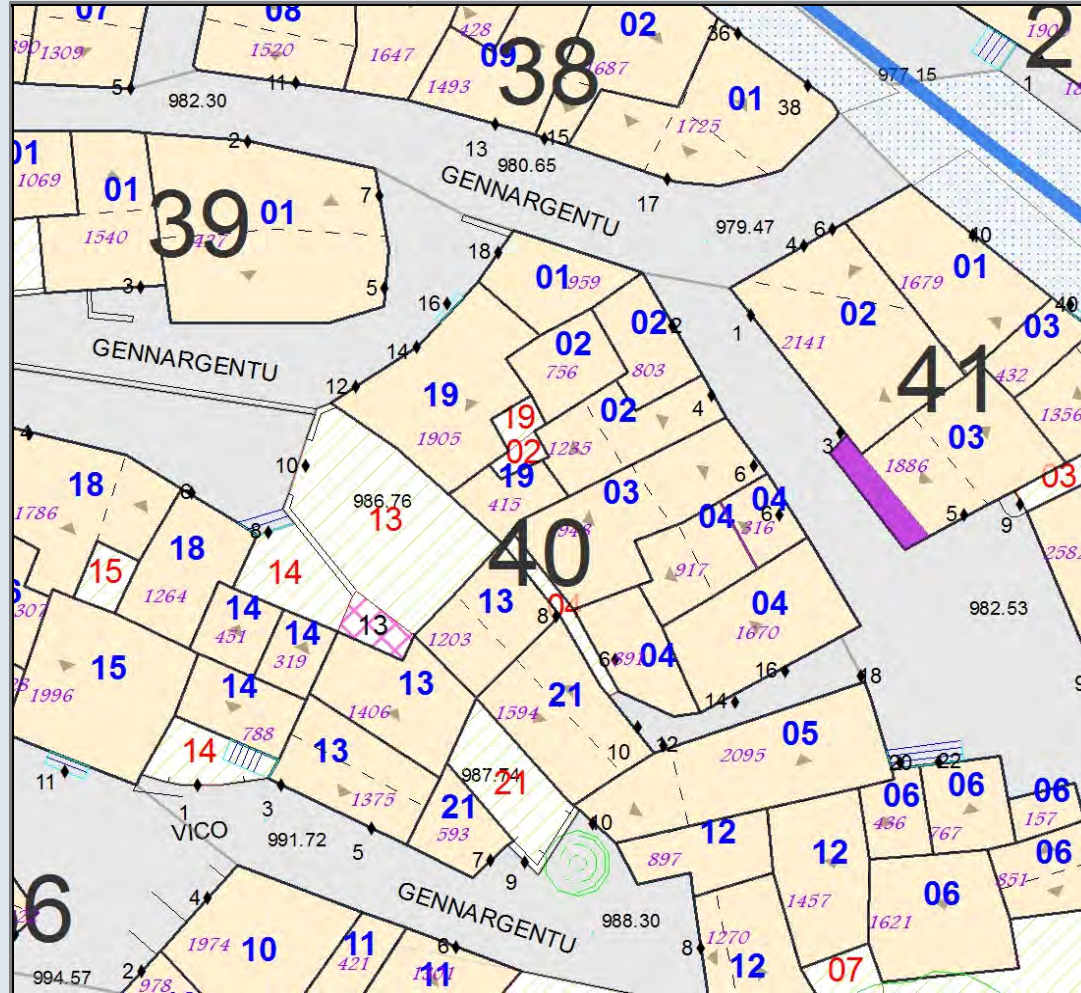
MODALITA' DI INTERVENTO-PRESCRIZIONI-VINCOLI

Restauro tipologico. Restauro tipologico della parte esistente e completamento del Museo della cultura agropastorale con la edificazione della parte libera del lotto per la realizzazione di un corpo di fabbrica a due piani con altezza di gronda non maggiore di 6,00 m. su tutte le vie. Solai in legno, manto di copertura in coppi laterizi.

A034001	Stato Attuale	Progetto
Superficie Coperta mq:	24,30	24,30
Pertinenza scoperta mq:	0,00	0,00
H1 Monte m:	3,80	6,6
H2 Valle m:	4,60	7,4
Superficie Totale mq:	24,30	24,30
Incremento Superficie mq:		0,00
Incremento Volume mc:		67,00
Volume Piano Terra mc:	92,35	72,91
Volume Totale mc:	92,35	159,35
Indice Fabbricazione mc/mq:	3,80	6,56
Indice Copertura mq/mq:	1,00	1,00
Sup. Residenziale:	0,00	0,00
Sup. Commerciale:	0,00	0,00
Sup. garage:	24,30	24,30
Altre Sup. non Residenziali:	0,00	24,30
Piani Monte:	1	2
Piani Valle:	1	2
Di cui Piani Seminterrati:	0	0
Di cui Piani Mansarda:	0	0
Strutture Verticali - finiture	Blocchicls	
Strutture Verticali - materiali	Latero-Cemen	
Strutture Orizzontali - materiali	Non Finito	
Infissi	Ferro	Legno
Tipo Copertura	Piana	Falda Unica
Manto Copertura	Nessuno	Coppi
Colore Pareti		
Tipologia:	Contigua	Contigua
Stato Conservaz. Complessivo	Mediocre	
Dest. Uso Prevalente:	Garage	
Dest. Uso PT. Monte:	Garage	
Dest. Uso PT. Valle:	Garage	
Utilizzo	Abitato	
N. Alloggi:	0	0
N. Vani:	1	2
Altezza Vani	Adeguate	
N. Famiglie:	0	0
N. Abitanti:	0	0
Titolo:	Proprietà	
Proprietà:	Privata	
Elementi Identitari Superstiti		

COD_UE	A034001	Zona	A	CM	cm	SubZona	supiggiu	Isolato	40	Unità Edilizia	1
Mappali	Foglio Catastale			Età		1961-1975					
Via	VICO GENNARGENTU II			n. c.	18	SPAZIO PUBBLICO					

CLASSE E TIPO U.U
B3
MOD. INTERVENTO
COB

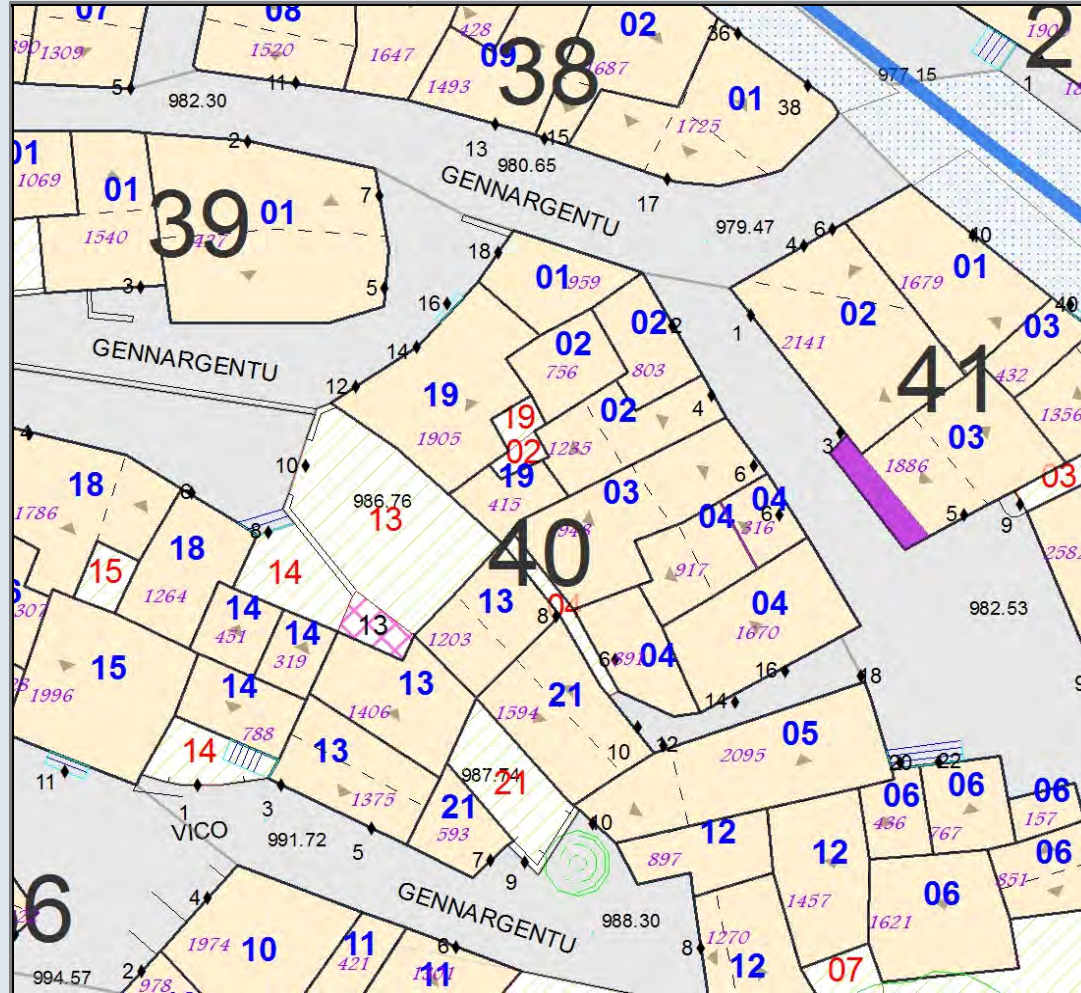


MODALITA' DI INTERVENTO-PRESCRIZIONI-VINCOLI
 Completamento tipo B. Costruzione piano primo con incremento di altezza di gronda non maggiore di 2,80 m. Incremento di volume non maggiore di 67,00 mc. Copertura a falda unica con gronda su vico gennargentu e vico gennargentu II. Manto in coppi laterizi.

A034002	Stato Attuale	Progetto
Superficie Coperta mq:	72,43	72,43
Pertinenza scoperta mq:	3,50	3,50
H1 Monte m:	6,40	6,4
H2 Valle m:	6,40	6,4
Superficie Totale mq:	75,92	75,92
Incremento Superficie mq:		0,00
Incremento Volume mc:		0,00
Volume Piano Terra mc:	217,28	217,28
Volume Totale mc:	513,35	513,35
Indice Fabbricazione mc/mq:	6,76	6,76
Indice Copertura mq/mq:	0,95	0,95
Sup. Residenziale:	72,42	72,42
Sup. Commerciale:	0,00	0,00
Sup. garage:	72,43	72,43
Altre Sup. non Residenziali:	0,00	0,00
Piani Monte:	2	2
Piani Valle:	2	2
Di cui Piani Seminterrati:	0	0
Di cui Piani Mansarda:	0	0
Strutture Verticali - finiture	Blocchicls	
Strutture Verticali - materiali	Latero-Cemen	
Strutture Orizzontali - materiali	Misto	
Infissi	Misto	
Tipo Copertura	Mista	
Manto Copertura	Misto	
Colore Pareti		
Tipologia:	Contigua	Contigua
Stato Conservaz. Complessivo	Mediocre	
Dest. Uso Prevalente:	Residenza	
Dest. Uso PT. Monte:	Garage	
Dest. Uso PT. Valle:	Garage	
Utilizzo	Disabitato	
N. Alloggi:	1	1
N. Vani:	4	4
Altezza Vani	Adeguate	
N. Famiglie:	0	0
N. Abitanti:	0	0
Titolo:	Proprietà	
Proprietà:	Privata	
Elementi Identitari Superstiti		

COD_UE	A034002	Zona	A	CM	cm	SubZona	supiggiu	Isolato	40	Unità Edilizia	2
Mappali	Foglio Catastale			Età		1961-1975					
Via	VIA PAOLI			n. c.		2-4		SPAZIO PUBBLICO			

CLASSE E TIPO U.U
B2b
MOD. INTERVENTO
COA

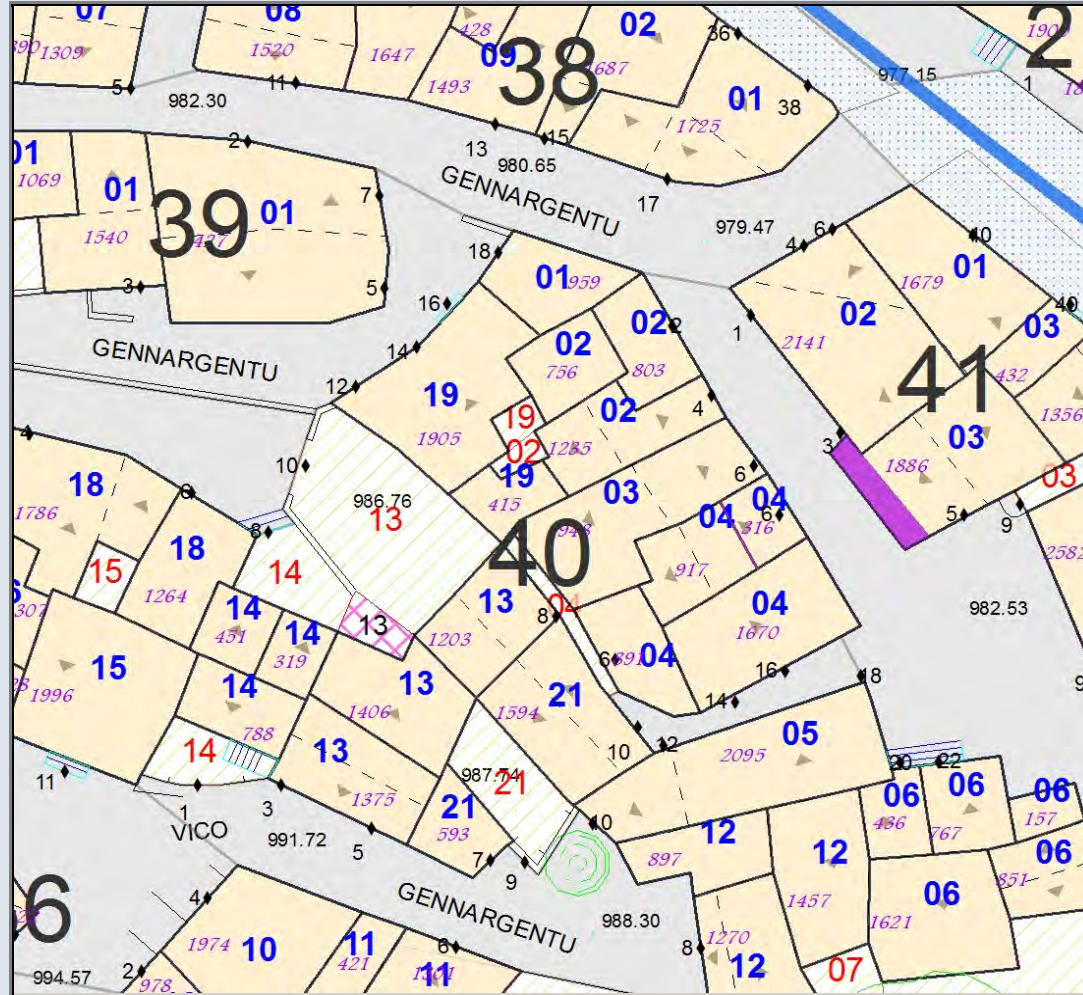


MODALITA' DI INTERVENTO-PRESCRIZIONI-VINCOLI
 Completamento tipo A. Costruzione del sottotetto sulle uv 803 e 756 con incremento di altezza di gronda non maggiore di 40 cm. Copertura a falda unica con gronda sull via paoli. Manto di copertura in coppi laterizi. Completamento intonaci e tinteggiature esterna.

A034003	Stato Attuale	Progetto
Superficie Coperta mq:	55,98	55,98
Pertinenza scoperta mq:	0,00	0,00
H1 Monte m:	5,35	8,5
H2 Valle m:	5,35	8,5
Superficie Totale mq:	55,98	55,98
Incremento Superficie mq:		0,00
Incremento Volume mc:		180,00
Volume Piano Terra mc:	167,93	167,93
Volume Totale mc:	299,48	479,48
Indice Fabbricazione mc/mq:	5,35	8,57
Indice Copertura mq/mq:	1,00	1,00
Sup. Residenziale:	0,00	112,00
Sup. Commerciale:	0,00	0,00
Sup. garage:	55,00	40,00
Altre Sup.non Residenziali:	56,95	16,00
Piani Monte:	2	3
Piani Valle:	2	3
Di cui Piani Seminterrati:	0	0
Di cui Piani Mansarda:	0	0
Strutture Verticali - finiture	Pietre	
Strutture Verticali - materiali	Legno	
Strutture Orizzontali - materiali	Intonaco	
Infissi	Ferro	Legno
Tipo Copertura	Falde	Falda Unica
Manto Copertura	Coppi	Coppi
Colore Pareti		
Tipologia:	Contigua	Contigua
Stato Conservaz.Complessivo	Mediocre	
Dest. Uso Prevalente:	Garage-Depos	
Dest. Uso PT. Monte:	Garage	
Dest. Uso PT. Valle:	Garage	
Utilizzo	Abitato	
N. Alloggi:	0	1
N. Vani:	4	7
Altezza Vani	Adeguata	
N. Famiglie:	0	1
N. Abitanti:	0	3
Titolo:	Proprietà	
Proprietà:	Privata	
Elementi Identitari Superstiti		

COD_UE	A034003	Zona	A	CM	cm	SubZona	supiggiu	Isolato	40	Unità Edilizia	3
Mappali	Foglio Catastale			Età		1951 - 1960					
Via	VIA PAOLI				n. c.	6	SPAZIO PUBBLICO				

CLASSE E TIPO U.U
B5
MOD. INTERVENTO
SOS

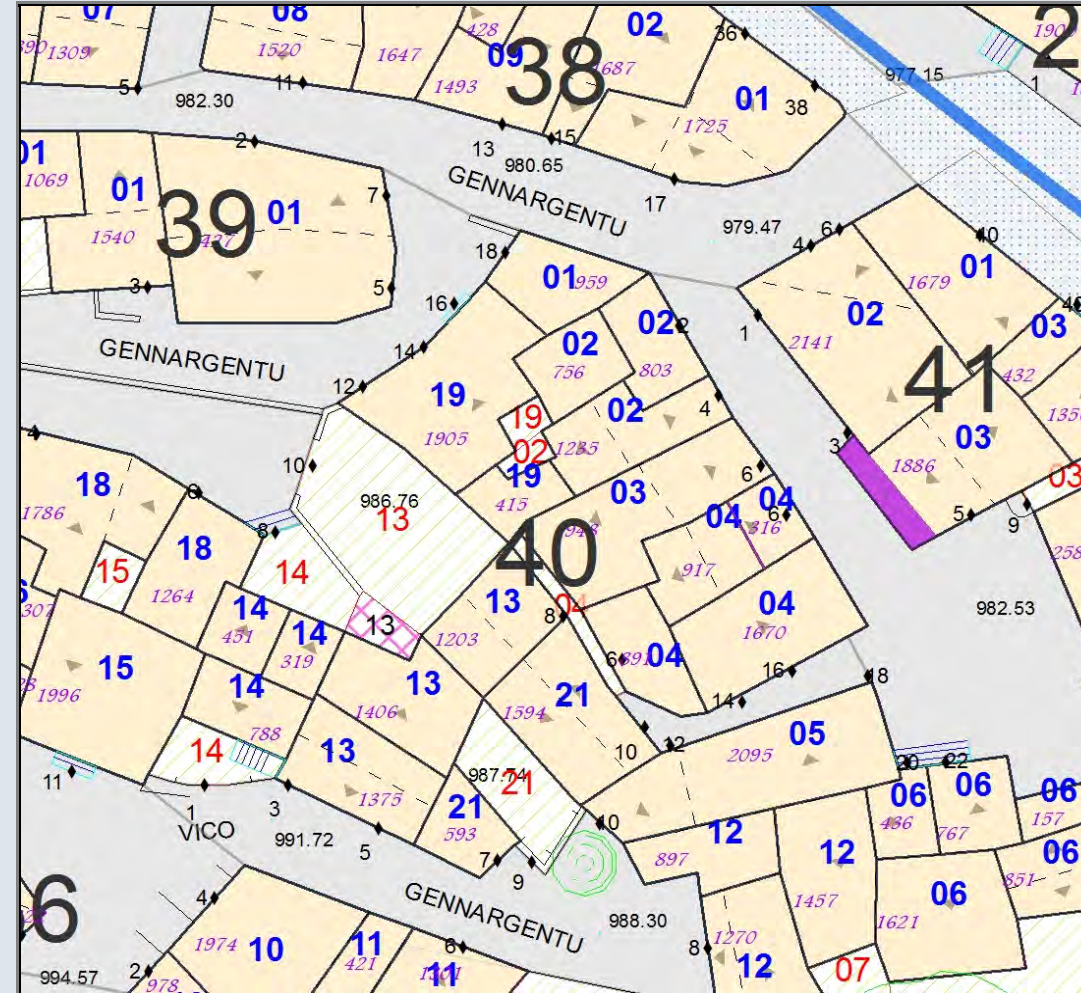


MODALITA' DI INTERVENTO-PRESCRIZIONI-VINCOLI
 Sostituzione edilizia. Costruzione del piano terra, primo e secondo. Altezza massima sulla via paoli non maggiore di 8,50 m. Volume complessivo non maggiore di 480,00 mc. Copertura a falda unica e manto in coppi laterizi.

A034004	Stato Attuale	Progetto
Superficie Coperta mq:	104,91	104,91
Pertinenza scoperta mq:	7,42	7,42
H1 Monte m:	5,05	5,05
H2 Valle m:	8,30	8,3
Superficie Totale mq:	112,33	112,33
Incremento Superficie mq:		0,00
Incremento Volume mc:		0,00
Volume Piano Terra mc:	314,74	314,74
Volume Totale mc:	867,14	867,14
Indice Fabbricazione mc/mq:	7,72	7,72
Indice Copertura mq/mq:	0,93	0,93
Sup. Residenziale:	264,74	264,74
Sup. Commerciale:	0,00	0,00
Sup. garage:	25,00	25,00
Altre Sup.non Residenziali:	25,00	25,00
Piani Monte:	2	2
Piani Valle:	3	3
Di cui Piani Seminterrati:	1	1
Di cui Piani Mansarda:	0	0
Strutture Verticali - finiture	Blocchicls	
Strutture Verticali - materiali	Latero-Cemen	
Strutture Orizzontali - materiali	Misto	
Infissi	Misto	
Tipo Copertura	Falde	
Manto Copertura	Nessuno	
Colore Pareti		
Tipologia:	Contigua	Contigua
Stato Conservaz.Complexivo	Sufficiente	
Dest. Uso Prevalente:	Residenza	
Dest. Uso PT. Monte:	Residenza	
Dest. Uso PT. Valle:	Residenza	
Utilizzo	Abitato	
N. Alloggi:	1	1
N. Vani:	14	14
Altezza Vani	Adeguata	
N. Famiglie:	2	2
N. Abitanti:	7	7
Titolo:	Proprietà	
Proprietà:	Privata	
Elementi Identitari Superstiti		

COD_UE	A034004	Zona	A	CM	cm	SubZona	supiggiu	Isolato	40	Unità Edilizia	4
Mappali	Foglio Catastale			Età		1961-1975					
Via	VIA PAOLI			n. c.		8-10		SPAZIO PUBBLICO			

CLASSE E TIPO U.U
B2b
MOD. INTERVENTO
COA

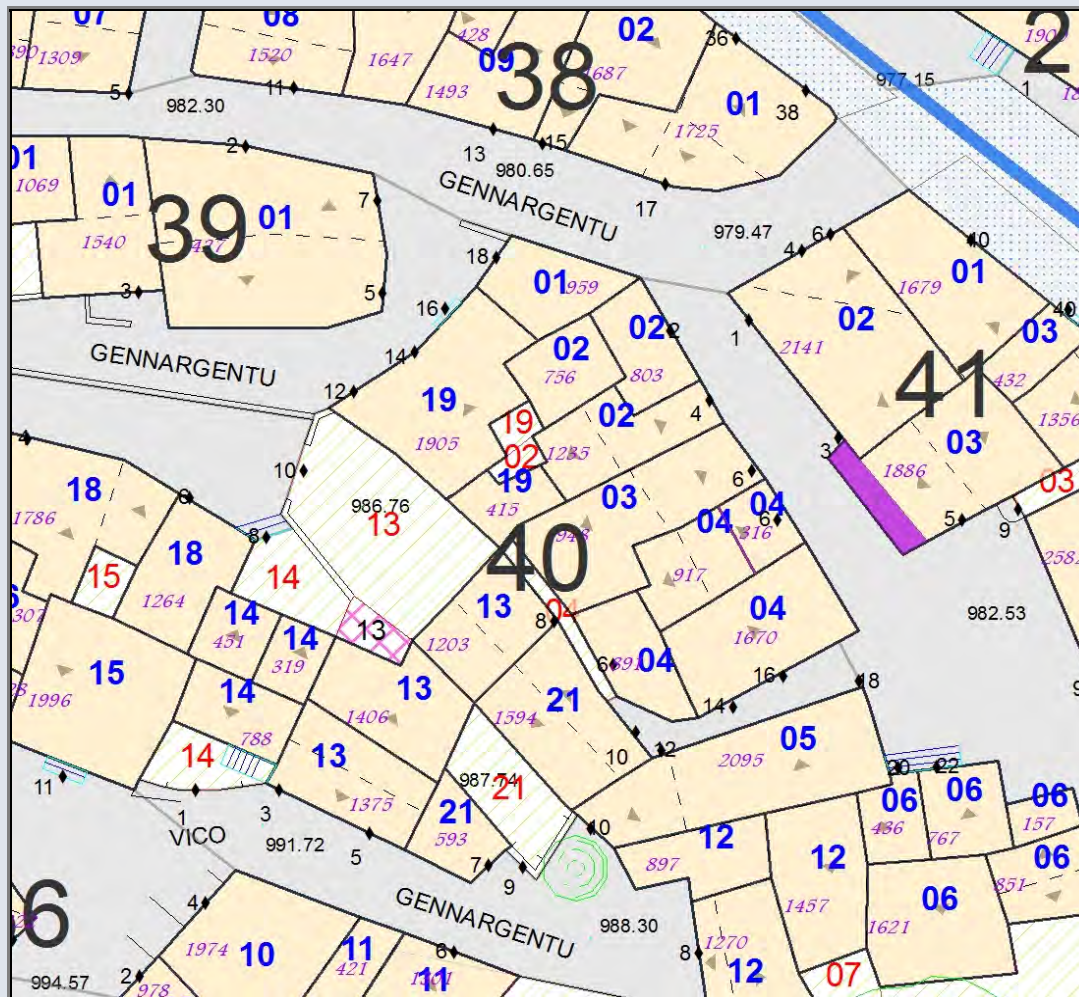


MODALITA' DI INTERVENTO-PRESCRIZIONI-VINCOLI
 Completamento tipo A. Completamento intonaco, tinteggiature e manto copertura.

A034005	Stato Attuale	Progetto
Superficie Coperta mq:	68,91	68,91
Pertinenza scoperta mq:	0,00	0,00
H1 Monte m:	6,90	6,9
H2 Valle m:	9,30	9,3
Superficie Totale mq:	68,91	68,91
Incremento Superficie mq:		0,00
Incremento Volume mc:		0,00
Volume Piano Terra mc:	206,73	206,73
Volume Totale mc:	640,87	640,87
Indice Fabbricazione mc/mq:	9,30	9,30
Indice Copertura mq/mq:	1,00	1,00
Sup. Residenziale:	137,82	137,82
Sup. Commerciale:	0,00	0,00
Sup. garage:	30,00	30,00
Altre Sup.non Residenziali:	38,91	38,91
Piani Monte:	2	2
Piani Valle:	3	3
Di cui Piani Seminterrati:	1	1
Di cui Piani Mansarda:	0	0
Strutture Verticali - finiture	Blocchicls	
Strutture Verticali - materiali	Latero-Cemen	
Strutture Orizzontali - materiali	Intonaco	
Infissi	Misto	
Tipo Copertura	Falde	
Manto Copertura	Nessuno	
Colore Pareti		
Tipologia:	Contigua	Contigua
Stato Conservaz.Complexivo	Sufficiente	
Dest. Uso Prevalente:	Residenza	
Dest. Uso PT. Monte:	Residenza	
Dest. Uso PT. Valle:	Garage	
Utilizzo	Abitato	
N. Alloggi:	1	1
N. Vani:	8	8
Altezza Vani	Adeguata	
N. Famiglie:	1	1
N. Abitanti:	4	4
Titolo:	Proprietà	
Proprietà:	Privata	
Elementi Identitari Superstiti		

COD_UE	A034005	Zona	A	CM	cm	SubZona	supiggiu	Isolato	40	Unità Edilizia	5
Mappali	Foglio Catastale			Età		> 1975					
Via	VICO GENNARGENTU III					n. c.	10	SPAZIO PUBBLICO			
Via	VIA PAOLI					n. c.	12-18				

CLASSE E TIPO U.U
B2b
MOD. INTERVENTO
COA

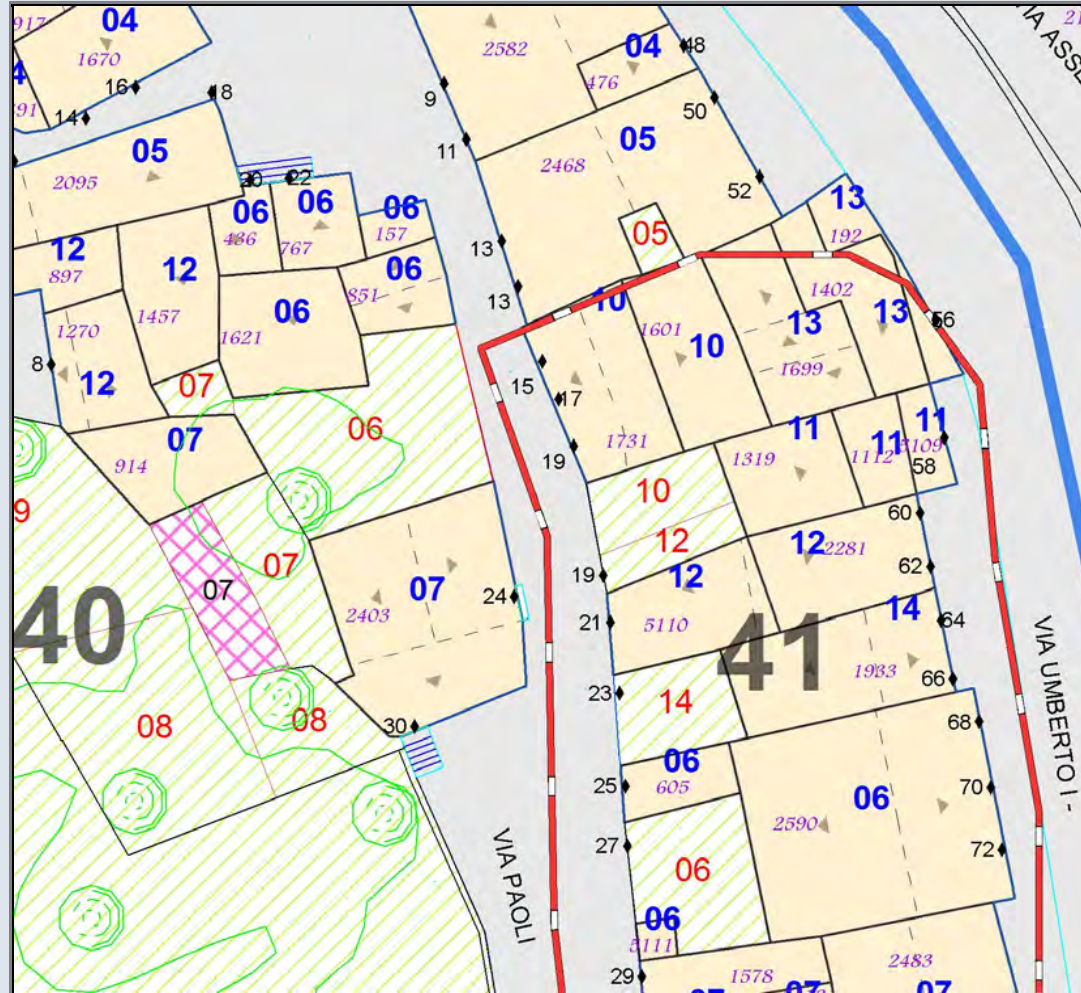


MODALITA' DI INTERVENTO-PRESCRIZIONI-VINCOLI
 Completamento tipo A. Completamento manto di copertura e tinteggiatura.

A034006	Stato Attuale	Progetto
Superficie Coperta mq:	108,80	199,80
Pertinenza scoperta mq:	91,83	0,83
H1 Monte m:	8,00	8
H2 Valle m:	8,00	8
Superficie Totale mq:	200,64	200,64
Incremento Superficie mq:		91,00
Incremento Volume mc:		273,00
Volume Piano Terra mc:	326,41	599,41
Volume Totale mc:	812,35	1 085,35
Indice Fabbricazione mc/mq:	4,05	5,41
Indice Copertura mq/mq:	0,54	1,00
Sup. Residenziale:	286,41	216,00
Sup. Commerciale:	0,00	0,00
Sup. garage:	0,00	91,00
Altre Sup.non Residenziali:	24,00	108,00
Piani Monte:	3	3
Piani Valle:	3	3
Di cui Piani Seminterrati:	0	0
Di cui Piani Mansarda:	0	0
Strutture Verticali - finiture	Miste	
Strutture Verticali - materiali	Latero-Cemen	
Strutture Orizzontali - materiali	Non Finito	
Infissi	Legno	Legno
Tipo Copertura	Falde	Mista
Manto Copertura	Misto	Coppi
Colore Pareti		
Tipologia:	Contigua	Contigua
Stato Conservaz.Complessivo	Mediocre	
Dest. Uso Prevalente:	Residenza	
Dest. Uso PT. Monte:	Residenza	
Dest. Uso PT. Valle:	Residenza	
Utilizzo	Disabitato	
N. Alloggi:	1	1
N. Vani:	12	14
Altezza Vani	Adeguate	
N. Famiglie:	0	1
N. Abitanti:	0	4
Titolo:	Proprietà	
Proprietà:	Privata	
Elementi Identitari Superstiti		

COD_UE	A034006	Zona	A	CM	cm	SubZona	supiggiu	Isolato	40	Unità Edilizia	6
Mappali	Foglio Catastale			Età		1961-1975					
Via	VIA PAOLI			n. c.		20-22		SPAZIO PUBBLICO			

CLASSE E TIPO U.U
B3
MOD. INTERVENTO
COB

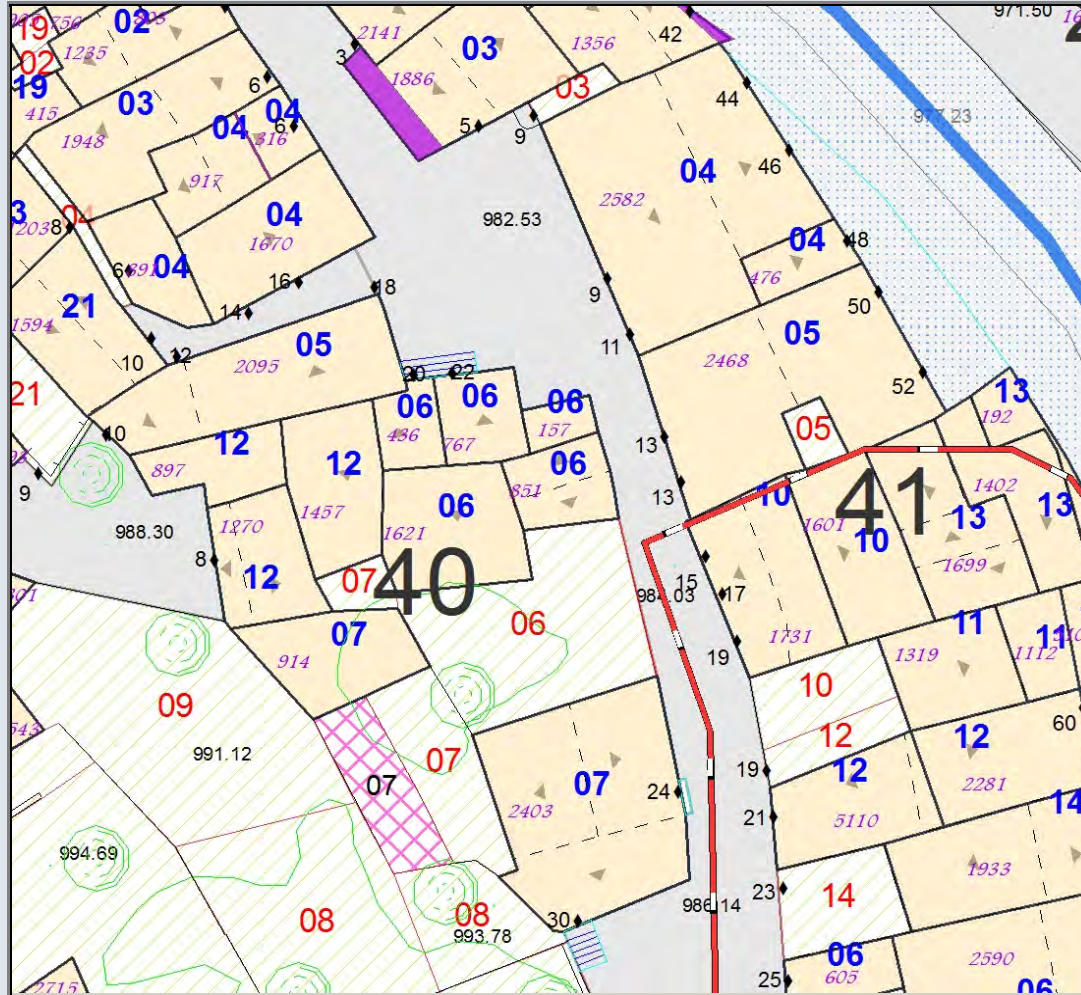


MODALITA' DI INTERVENTO-PRESCRIZIONI-VINCOLI
 Completamento tipo B. Costruzione di un garage nella pertinenza con incremento di superficie coperta di 91,00 mq. Altezza non maggiore di 3,00 m e incremento di volume non maggiore di 273,00 mc. Copertura piana. Rimozione della copertura in eternit nelle UV n.157 e n.851 e sostituzione con manto in coppi laterizi.

A034007	Stato Attuale	Progetto
Superficie Coperta mq:	168,35	168,35
Pertinenza scoperta mq:	46,96	46,96
H1 Monte m:	12,00	12
H2 Valle m:	12,00	12
Superficie Totale mq:	215,31	215,31
Incremento Superficie mq:		0,00
Incremento Volume mc:		0,00
Volume Piano Terra mc:	417,11	417,11
Volume Totale mc:	1 348,09	1 348,09
Indice Fabbricazione mc/mq:	6,26	6,26
Indice Copertura mq/mq:	0,78	0,78
Sup. Residenziale:	414,15	414,15
Sup. Commerciale:	0,00	0,00
Sup. garage:	0,00	0,00
Altre Sup.non Residenziali:	47,00	47,00
Piani Monte:	4	4
Piani Valle:	4	4
Di cui Piani Seminterrati:	0	0
Di cui Piani Mansarda:	0	0
Strutture Verticali - finiture	Miste	
Strutture Verticali - materiali	Latero-Cemen	
Strutture Orizzontali - materiali	Non Finito	
Infissi	Legno	
Tipo Copertura	Falde	
Manto Copertura	Nessuno	
Colore Pareti		
Tipologia:	Contigua	Contigua
Stato Conservaz.Complessivo	Mediocre	
Dest. Uso Prevalente:	Residenza	
Dest. Uso PT. Monte:	Residenza	
Dest. Uso PT. Valle:	Residenza	
Utilizzo	Abitato	
N. Alloggi:	1	1
N. Vani:	22	22
Altezza Vani	Adeguate	
N. Famiglie:	1	1
N. Abitanti:	2	2
Titolo:	Proprietà	
Proprietà:	Privata	
Elementi Identitari Superstiti		

COD_UE	A034007	Zona	A	CM	cm	SubZona	supiggiu	Isolato	40	Unità Edilizia	7
Mappali	Foglio Catastale			Età		1961-1975					
Via	VIA PAOLI			n. c.		24-30		SPAZIO PUBBLICO			

CLASSE E TIPO U.U
B2b
MOD. INTERVENTO
COA

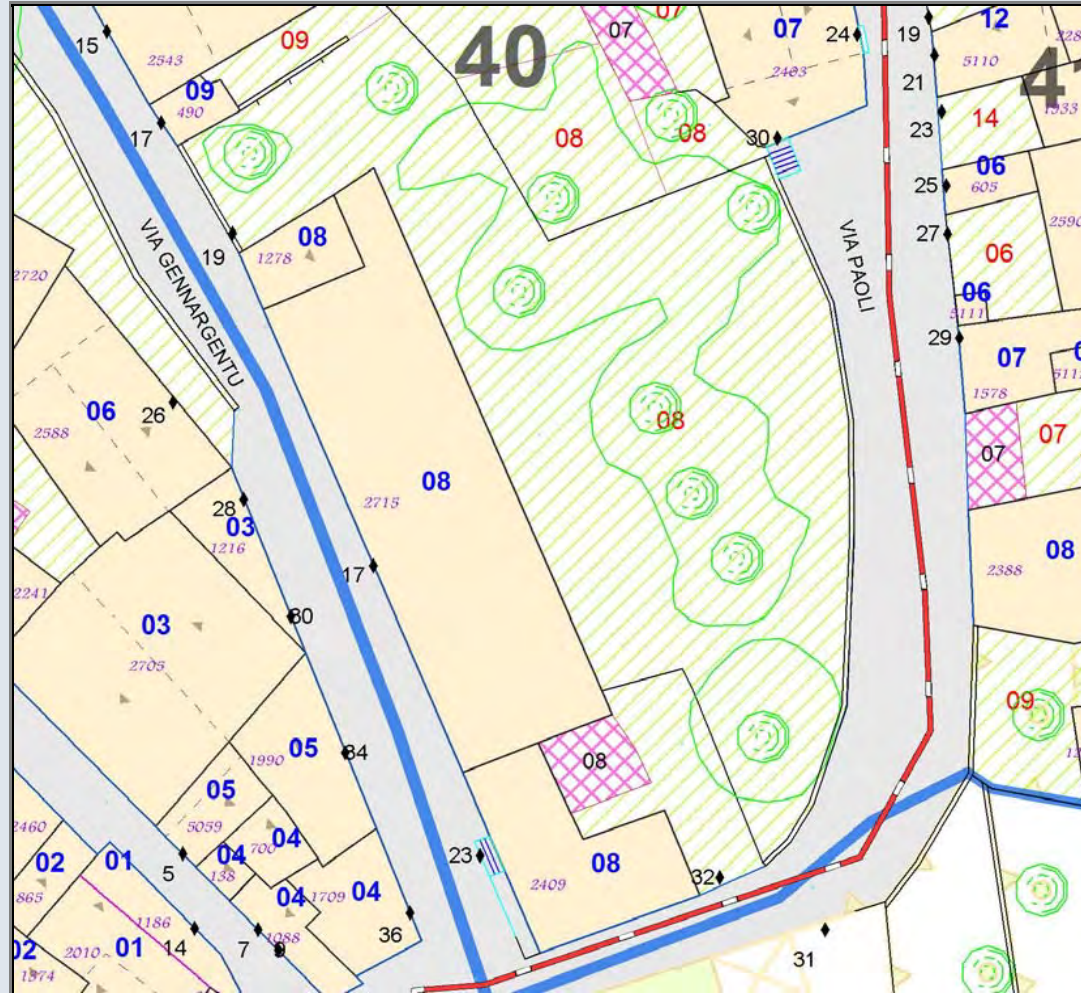


MODALITA' DI INTERVENTO-PRESCRIZIONI-VINCOLI
 Completamento tipo A. Completamento intonaci, tinteggiatura esterna e manto di copertura .

A034008	Stato Attuale	Progetto
Superficie Coperta mq:	524,12	1 200,12
Pertinenza scoperta mq:	1 178,87	502,87
H1 Monte m:	7,25	7,25
H2 Valle m:	10,55	8
Superficie Totale mq:	1 702,99	1 702,99
Incremento Superficie mq:		676,00
Incremento Volume mc:		4 329,00
Volume Piano Terra mc:	1 488,84	4 689,13
Volume Totale mc:	5 271,61	9 600,61
Indice Fabbricazione mc/mq:	3,10	5,64
Indice Copertura mq/mq:	0,31	0,70
Sup. Residenziale:	0,00	0,00
Sup. Commerciale:	0,00	0,00
Sup. garage:	0,00	100,00
Altre Sup. non Residenziali:	1 488,84	1 100,00
Piani Monte:	2	2
Piani Valle:	3	2
Di cui Piani Seminterrati:	0	2
Di cui Piani Mansarda:	0	0
Strutture Verticali - finiture	Pietre	
Strutture Verticali - materiali	Latero-Cemen	
Strutture Orizzontali - materiali	Non Finito	
Infissi	Legno	Legno
Tipo Copertura	Piana	Piana
Manto Copertura	Nessuno	Pietra
Colore Pareti		
Tipologia:	Corte	Contigua
Stato Conservaz. Complessivo	Mediocre	
Dest. Uso Prevalente:	Opere di culto	
Dest. Uso PT. Monte:	Opere di culto	
Dest. Uso PT. Valle:	Opere di culto	
Utilizzo	Disabitato	
N. Alloggi:	0	0
N. Vani:	60	90
Altezza Vani	Adeguate	
N. Famiglie:	0	0
N. Abitanti:	0	0
Titolo:	Proprietà	
Proprietà:	Eclesiastica	
Elementi Identitari Superstiti		

COD_UE	A034008	Zona	A	CM	cm	SubZona	supiggiu	Isolato	40	Unità Edilizia	8
Mappali	Foglio Catastale			Età		1961-1975					
Via	VIA PAOLI					n. c.	32	SPAZIO PUBBLICO			
Via	VIA GENNARGENTU					n. c.	17-23	S2			

CLASSE E TIPO U.U
B5
MOD. INTERVENTO
SOS



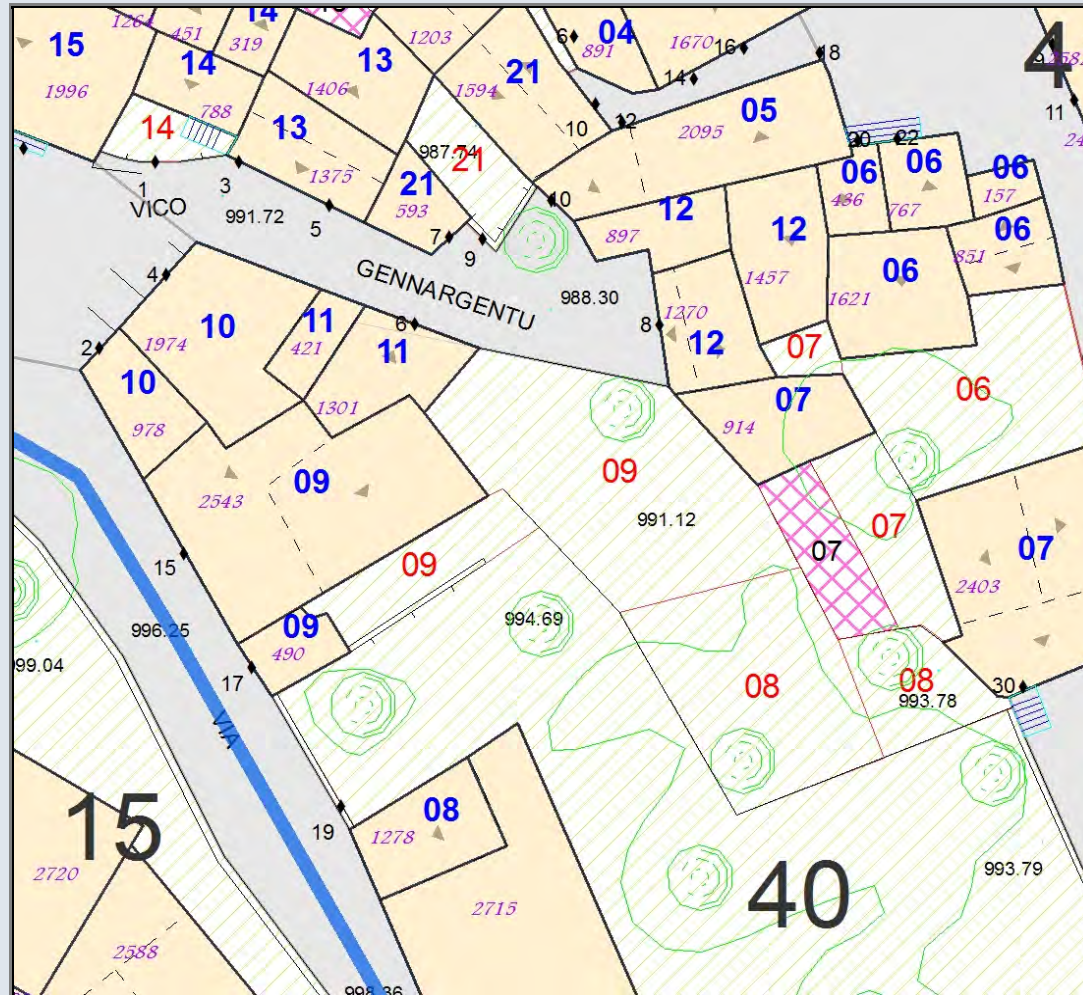
MODALITA' DI INTERVENTO-PRESCRIZIONI-VINCOLI

Sostituzione edilizia. Costruzione Nuovo fabbricato con ingresso da via Paoli e altezza su via Gennargentu non maggiore di 0,40 m. Superficie coperta non maggiore di 1.200,00 mq. Altezza massima su via Paoli non maggiore di 8,00 m. Volume complessivo non maggiore di 9.600,00 mc. Allineamento su via Paoli per allargamento stradale fino a realizzare una larghezza non minore di 5,00 m. Copertura piana per la realizzazione di uno spazio pubblico polivalente e panoramico.

A034009	Stato Attuale	Progetto
Superficie Coperta mq:	142,55	142,55
Pertinenza scoperta mq:	187,63	187,63
H1 Monte m:	6,70	6,7
H2 Valle m:	11,50	11,5
Superficie Totale mq:	330,18	330,18
Incremento Superficie mq:		0,00
Incremento Volume mc:		0,00
Volume Piano Terra mc:	427,64	427,64
Volume Totale mc:	1 507,42	1 507,42
Indice Fabbricazione mc/mq:	4,57	4,57
Indice Copertura mq/mq:	0,43	0,43
Sup. Residenziale:	255,09	255,09
Sup. Commerciale:	0,00	0,00
Sup. garage:	20,00	20,00
Altre Sup.non Residenziali:	122,55	122,55
Piani Monte:	2	2
Piani Valle:	3	3
Di cui Piani Seminterrati:	1	1
Di cui Piani Mansarda:	0	0
Strutture Verticali - finiture	Blocchicks	
Strutture Verticali - materiali	Latero-Cemen	
Strutture Orizzontali - materiali	Intonaco	
Infissi	Legno	
Tipo Copertura	Falde	
Manto Copertura	Coppi	
Colore Pareti		
Tipologia:	Contigua	Contigua
Stato Conservaz. Complessivo	Sufficiente	
Dest. Uso Prevalente:	Residenza	
Dest. Uso PT. Monte:	Residenza	
Dest. Uso PT. Valle:	Garage-Depos	
Utilizzo	Abitato	
N. Alloggi:	1	1
N. Vani:	17	17
Altezza Vani	Adeguate	
N. Famiglie:	1	1
N. Abitanti:	1	1
Titolo:	Proprietà	
Proprietà:	Privata	
Elementi Identitari Superstiti		

COD_UE	A034009	Zona	A	CM	cm	SubZona	supiggiu	Isolato	40	Unità Edilizia	9
Mappali	Foglio Catastale			Età		> 1975					
Via	VIA GENNARGENTU				n. c.	15-17		SPAZIO PUBBLICO			

CLASSE E TIPO U.U
B2b
MOD. INTERVENTO
COA

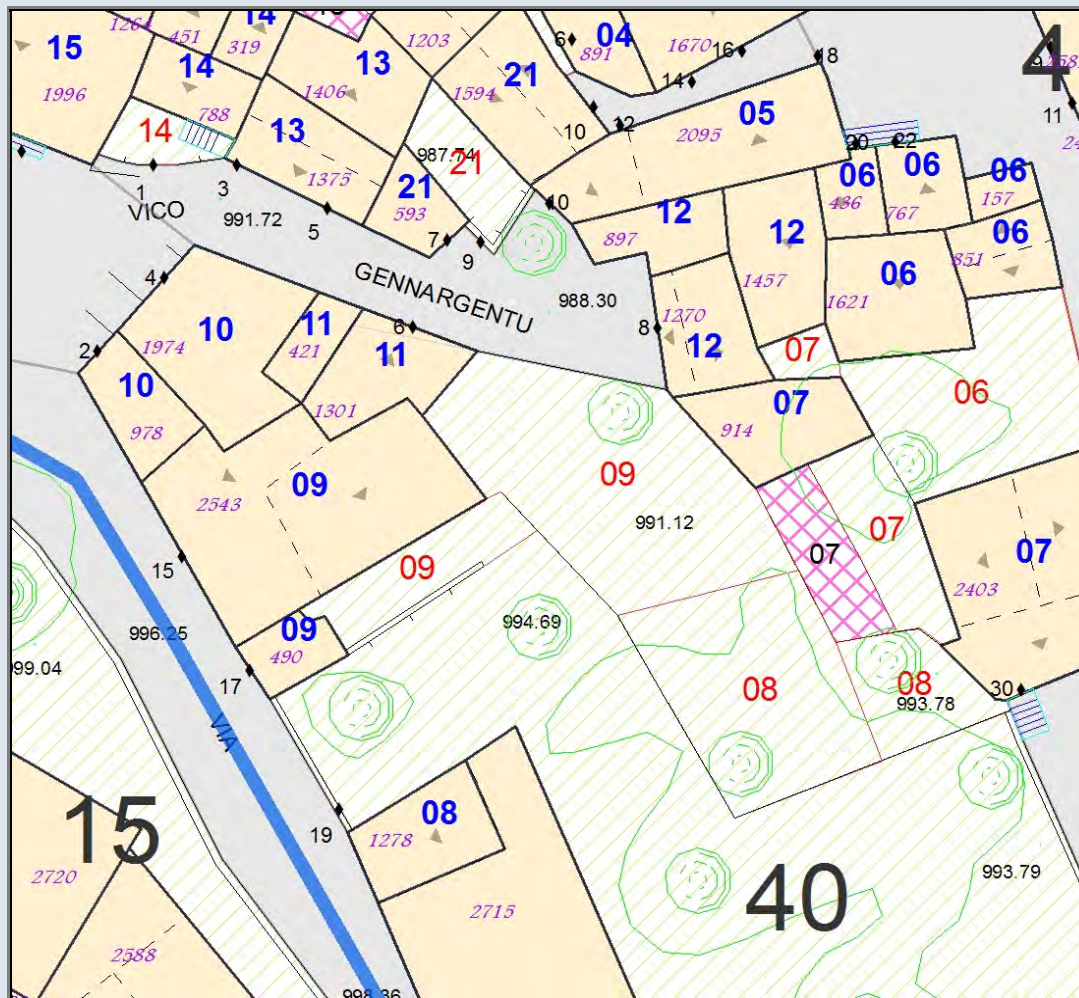


MODALITA' DI INTERVENTO-PRESCRIZIONI-VINCOLI
 Completamento tipo A. Completamento della tinteggiatura esterna.

A034010	Stato Attuale	Progetto
Superficie Coperta mq:	86,07	86,07
Pertinenza scoperta mq:	0,00	0,00
H1 Monte m:	3,70	3,7
H2 Valle m:	6,00	10,8
Superficie Totale mq:	86,07	86,07
Incremento Superficie mq:		0,00
Incremento Volume mc:		366,00
Volume Piano Terra mc:	258,20	258,20
Volume Totale mc:	443,94	809,94
Indice Fabbricazione mc/mq:	5,16	9,41
Indice Copertura mq/mq:	1,00	1,00
Sup. Residenziale:	0,00	146,00
Sup. Commerciale:	0,00	0,00
Sup. garage:	86,00	86,00
Altre Sup. non Residenziali:	86,13	61,00
Piani Monte:	2	2
Piani Valle:	2	4
Di cui Piani Seminterrati:	1	1
Di cui Piani Mansarda:	0	0
Strutture Verticali - finiture	Blocchicls	
Strutture Verticali - materiali	Latero-Cemen	
Strutture Orizzontali - materiali	Non Finito	
Infissi	Ferro	Legno
Tipo Copertura	Mista	Falde
Manto Copertura	Nessuno	Coppi
Colore Pareti		
Tipologia:	Contigua	Contigua
Stato Conservaz. Complessivo	Mediocre	
Dest. Uso Prevalente:	Garage	
Dest. Uso PT. Monte:	Deposito-Mag	
Dest. Uso PT. Valle:	Garage-Depos	
Utilizzo	Abitato	
N. Alloggi:	0	1
N. Vani:	4	9
Altezza Vani	Adeguata	
N. Famiglie:	0	1
N. Abitanti:	0	4
Titolo:	Proprietà	
Proprietà:	Privata	
Elementi Identitari Superstiti		

COD_UE	A034010	Zona	A	CM	cm	SubZona	supiggiu	Isolato	40	Unità Edilizia	10
Mappali	Foglio Catastale			Età		> 1975					
Via	VIA GENNARGENTU			n. c.		2-4-15		SPAZIO PUBBLICO			

CLASSE E TIPO U.U
B3
MOD. INTERVENTO
COB



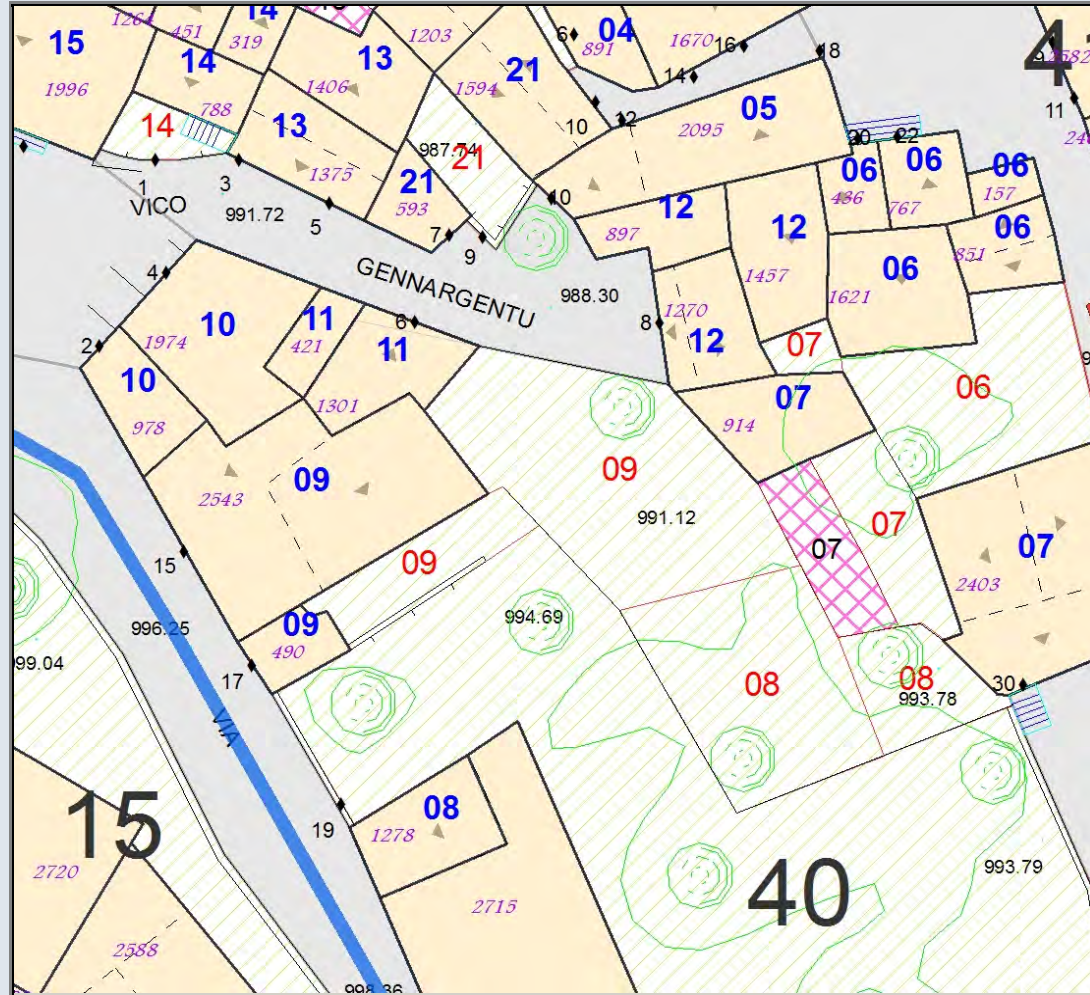
MODALITA' DI INTERVENTO-PRESCRIZIONI-VINCOLI

Completamento tipo B. Costruzione piano primo e secondo sulla UV n. 1974 con incremento di altezza di gronda non maggiore di 6,00 m, e incremento di volume non maggiore di 366,00 mc, copertura a padiglione e manto in coppi laterizi.

A034011	Stato Attuale	Progetto
Superficie Coperta mq:	46,86	46,86
Pertinenza scoperta mq:	0,00	0,00
H1 Monte m:	9,40	9,4
H2 Valle m:	9,40	9,4
Superficie Totale mq:	46,86	46,86
Incremento Superficie mq:		0,00
Incremento Volume mc:		0,00
Volume Piano Terra mc:	140,59	140,59
Volume Totale mc:	412,94	412,94
Indice Fabbricazione mc/mq:	8,81	8,81
Indice Copertura mq/mq:	1,00	1,00
Sup. Residenziale:	115,59	115,59
Sup. Commerciale:	0,00	0,00
Sup. garage:	0,00	0,00
Altre Sup. non Residenziali:	12,00	12,00
Piani Monte:	3	3
Piani Valle:	3	3
Di cui Piani Seminterrati:	0	0
Di cui Piani Mansarda:	0	0
Strutture Verticali - finiture	Blocchicls	
Strutture Verticali - materiali	Latero-Cemen	
Strutture Orizzontali - materiali	Intonaco	
Infissi	Misto	
Tipo Copertura	Falde	
Manto Copertura	Coppi	
Colore Pareti		
Tipologia:	Contigua	Contigua
Stato Conservaz. Complessivo	Mediocre	
Dest. Uso Prevalente:	Residenza	
Dest. Uso PT. Monte:	Residenza	
Dest. Uso PT. Valle:	Residenza	
Utilizzo	Salentario	
N. Alloggi:	1	1
N. Vani:	8	8
Altezza Vani	Adeguate	
N. Famiglie:	0	0
N. Abitanti:	0	0
Titolo:	Proprietà	
Proprietà:	Privata	
Elementi Identitari Superstiti		

COD_UE	A034011	Zona	A	CM	cm	SubZona	supiggiu	Isolato	40	Unità Edilizia	11
Mappali	Foglio Catastale			Età		1961-1975					
Via	VICO GENNARGENTU III			n. c.	6	SPAZIO PUBBLICO					

CLASSE E TIPO U.U
B2b
MOD. INTERVENTO
COA

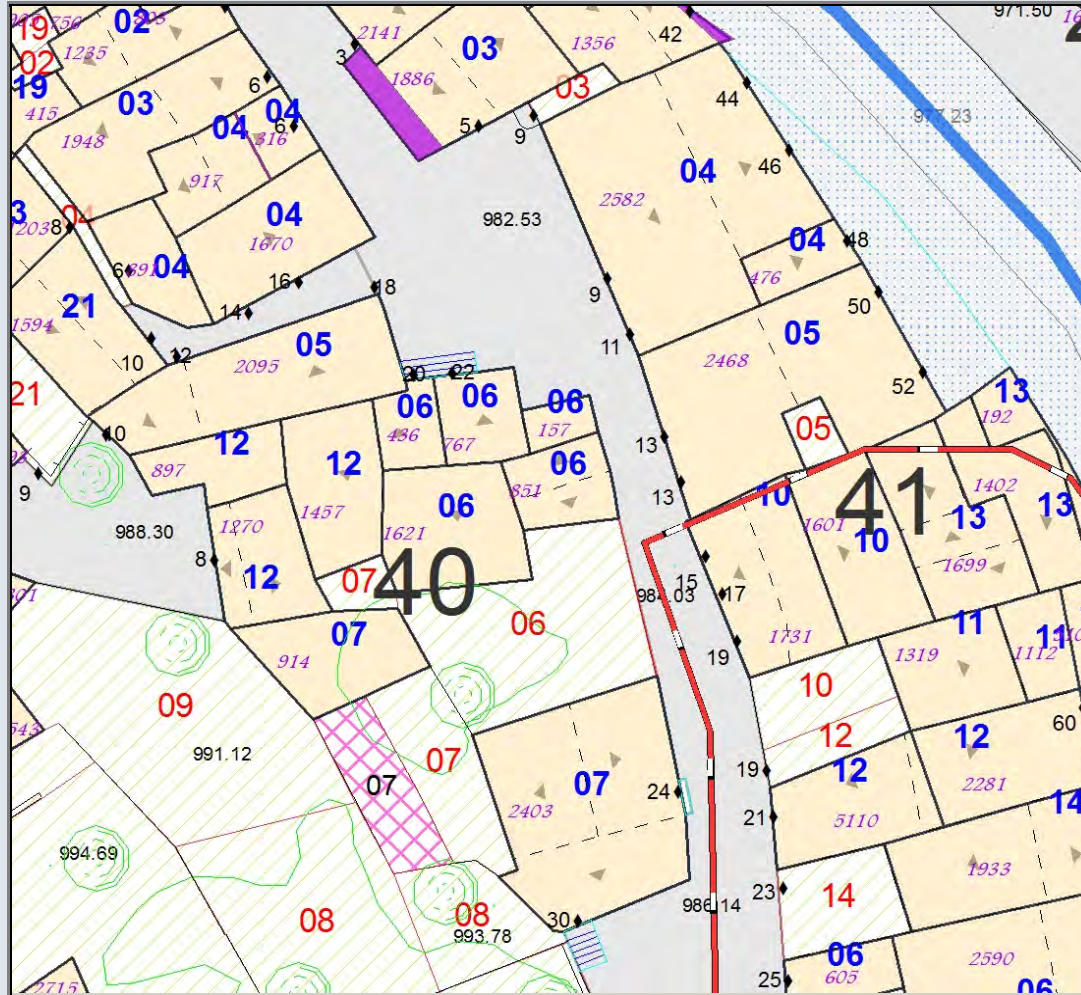


MODALITA' DI INTERVENTO-PRESCRIZIONI-VINCOLI
Completamento tipo A. completamento intonaci e tinteggiature esterna.

A034012	Stato Attuale	Progetto
Superficie Coperta mq:	93,65	93,65
Pertinenza scoperta mq:	0,00	0,00
H1 Monte m:	7,80	7,8
H2 Valle m:	7,80	7,8
Superficie Totale mq:	93,65	93,65
Incremento Superficie mq:		0,00
Incremento Volume mc:		0,00
Volume Piano Terra mc:	262,21	280,94
Volume Totale mc:	682,45	682,45
Indice Fabbricazione mc/mq:	7,29	7,29
Indice Copertura mq/mq:	1,00	1,00
Sup. Residenziale:	237,94	237,94
Sup. Commerciale:	0,00	0,00
Sup. garage:	20,00	20,00
Altre Sup.non Residenziali:	0,00	0,00
Piani Monte:	3	3
Piani Valle:	3	3
Di cui Piani Seminterrati:	0	0
Di cui Piani Mansarda:	0	0
Strutture Verticali - finiture	Miste	
Strutture Verticali - materiali	Latero-Cemen	
Strutture Orizzontali - materiali	Non Finito	
Infissi	Misto	
Tipo Copertura	Falde	
Manto Copertura	Coppi	
Colore Pareti		
Tipologia:	Contigua	Contigua
Stato Conservaz. Complessivo	Mediocre	
Dest. Uso Prevalente:	Residenza	
Dest. Uso PT. Monte:	Residenza	
Dest. Uso PT. Valle:	Residenza	
Utilizzo	Disabitato	
N. Alloggi:	1	1
N. Vani:	10	10
Altezza Vani	Adeguate	
N. Famiglie:	0	0
N. Abitanti:	0	0
Titolo:	Proprietà	
Proprietà:	Privata	
Elementi Identitari Superstiti		

COD_UE	A034012	Zona	A	CM	cm	SubZona	supiggiu	Isolato	40	Unità Edilizia	12
Mappali	Foglio Catastale			Età		1961-1975					
Via	VICO GENNARGENTU III			n. c.		8		SPAZIO PUBBLICO			

CLASSE E TIPO U.U
B2b
MOD. INTERVENTO
COA

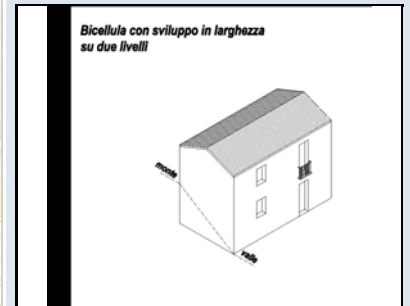

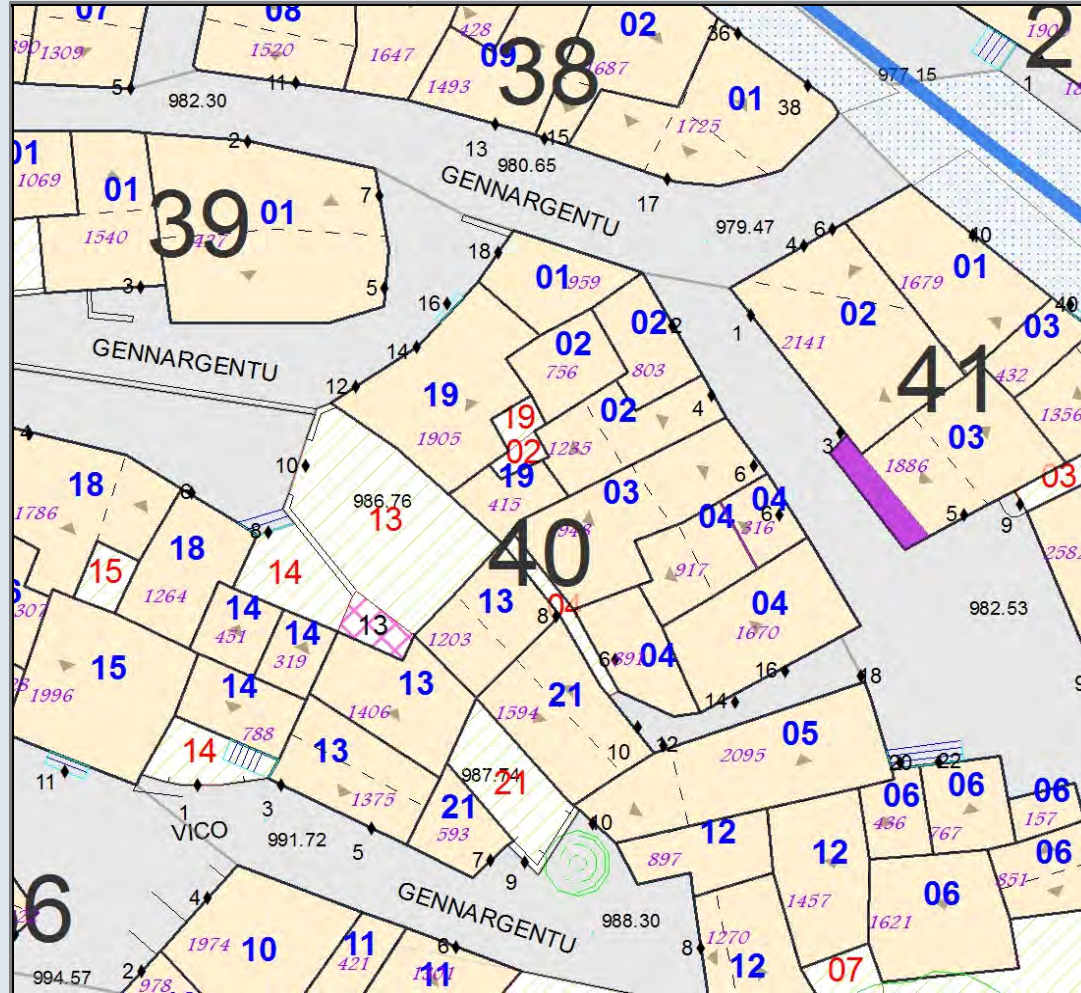


MODALITA' DI INTERVENTO-PRESCRIZIONI-VINCOLI
 Completamento tipo A.

A034013	Stato Attuale	Progetto
Superficie Coperta mq:	108,62	108,62
Pertinenza scoperta mq:	72,23	72,23
H1 Monte m:	7,60	7,6
H2 Valle m:	3,00	3
Superficie Totale mq:	180,85	180,85
Incremento Superficie mq:		0,00
Incremento Volume mc:		0,00
Volume Piano Terra mc:	304,02	304,02
Volume Totale mc:	703,94	703,94
Indice Fabbricazione mc/mq:	3,89	3,89
Indice Copertura mq/mq:	0,60	0,60
Sup. Residenziale:	178,68	178,68
Sup. Commerciale:	0,00	0,00
Sup. garage:	0,00	0,00
Altre Sup. non Residenziali:	24,00	24,00
Piani Monte:	2	2
Piani Valle:	2	2
Di cui Piani Seminterrati:	0	0
Di cui Piani Mansarda:	0	0
Strutture Verticali - finiture	Pietre	
Strutture Verticali - materiali	Legno	
Strutture Orizzontali - materiali	Misto	
Infissi	Legno	
Tipo Copertura	Falde	
Manto Copertura	Coppi	
Colore Pareti		
Tipologia:	Contigua	Contigua
Stato Conservaz. Complessivo	Sufficiente	
Dest. Uso Prevalente:	Residenza	
Dest. Uso PT. Monte:	Residenza	
Dest. Uso PT. Valle:	Residenza	
Utilizzo	Saluario	
N. Alloggi:	1	1
N. Vani:	7	7
Altezza Vani	Adeguate	
N. Famiglie:	0	0
N. Abitanti:	0	0
Titolo:	Proprietà	
Proprietà:	Privata	
Elementi Identitari Superstiti	I	I

COD_UE	A034013	Zona	A	CM	cm	SubZona	supiggiu	Isolato	40	Unità Edilizia	13
Mappali	Foglio Catastale			Età		< 1900					
Via	VICO GENNARGENTU					n. c.	3		SPAZIO PUBBLICO		
Via	VICO GENNARGENTU II					n. c.	10				

CLASSE E TIPO U.U
A2
MOD. INTERVENTO
RET

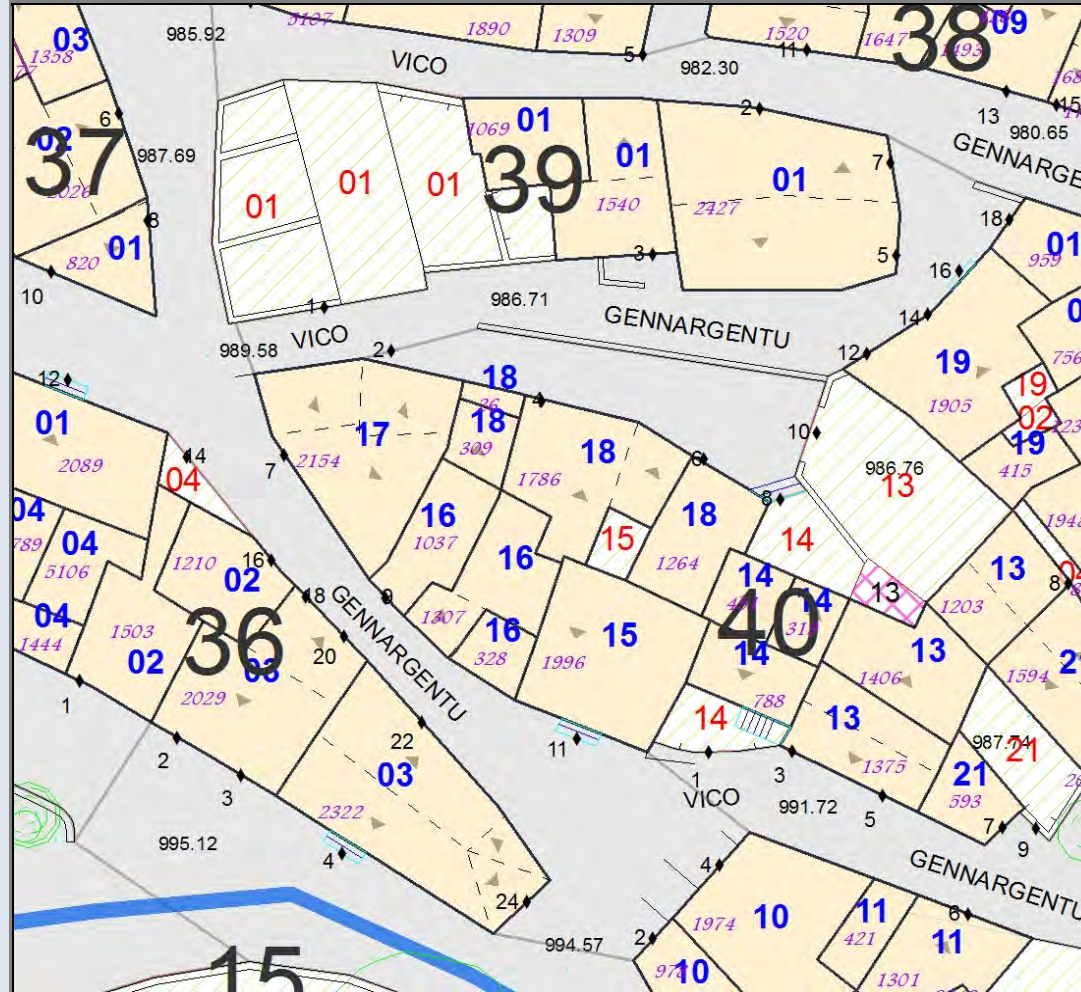


MODALITA' DI INTERVENTO-PRESCRIZIONI-VINCOLI
Restauro tipologico.

A034014	Stato Attuale	Progetto
Superficie Coperta mq:	46,93	46,93
Pertinenza scoperta mq:	35,01	35,01
H1 Monte m:	9,00	9
H2 Valle m:	9,60	9,6
Superficie Totale mq:	81,94	81,94
Incremento Superficie mq:		0,00
Incremento Volume mc:		0,00
Volume Piano Terra mc:	140,80	140,80
Volume Totale mc:	563,81	563,81
Indice Fabbricazione mc/mq:	6,88	6,88
Indice Copertura mq/mq:	0,57	0,57
Sup. Residenziale:	116,80	116,80
Sup. Commerciale:	0,00	0,00
Sup. garage:	0,00	0,00
Altre Sup.non Residenziali:	24,00	24,00
Piani Monte:	3	3
Piani Valle:	3	3
Di cui Piani Seminterrati:	0	0
Di cui Piani Mansarda:	0	0
Strutture Verticali - finiture	Miste	
Strutture Verticali - materiali	Latero-Cemen	
Strutture Orizzontali - materiali	Misto	
Infissi	Legno	
Tipo Copertura	Falde	
Manto Copertura	Coppi	
Colore Pareti		
Tipologia:	Contigua	Contigua
Stato Conservaz. Complessivo	Sufficiente	
Dest. Uso Prevalente:	Residenza	
Dest. Uso PT. Monte:	Residenza	
Dest. Uso PT. Valle:	Residenza	
Utilizzo	Saltuario	
N. Alloggi:	1	1
N. Vani:	10	10
Altezza Vani	Adeguate	
N. Famiglie:	0	0
N. Abitanti:	0	0
Titolo:	Proprietà	
Proprietà:	Privata	
Elementi Identitari Superstiti		

COD_UE	A034014	Zona	A	CM	cm	SubZona	supiggiu	Isolato	40	Unità Edilizia	14	
Mappali	Foglio Catastale			Età		> 1975						
Via	VICO GENNARGENTU III					n. c.	1	SPAZIO PUBBLICO				
Via	VICO GENNARGENTU II					n. c.	8					

CLASSE E TIPO U.U
B2b
MOD. INTERVENTO
COA

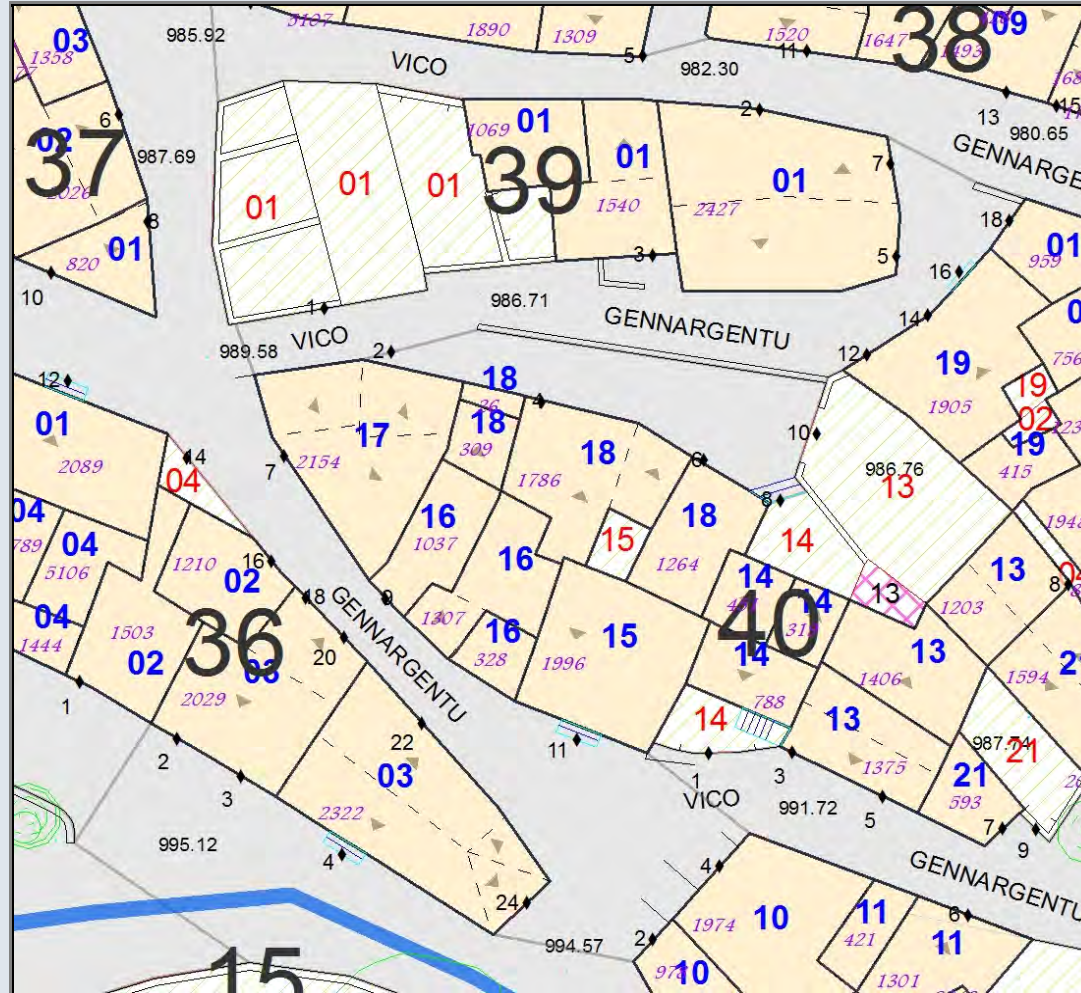


MODALITA' DI INTERVENTO-PRESCRIZIONI-VINCOLI
 Completamento tipo A. Completamento tinteggiature e intonaci esterni.

A034015	Stato Attuale	Progetto
Superficie Coperta mq:	62,60	62,60
Pertinenza scoperta mq:	7,35	7,35
H1 Monte m:	6,50	6,5
H2 Valle m:	6,50	6,5
Superficie Totale mq:	69,95	69,95
Incremento Superficie mq:		0,00
Incremento Volume mc:		0,00
Volume Piano Terra mc:	187,81	187,81
Volume Totale mc:	406,92	406,92
Indice Fabbricazione mc/mq:	5,82	5,82
Indice Copertura mq/mq:	0,89	0,89
Sup. Residenziale:	113,21	113,21
Sup. Commerciale:	0,00	0,00
Sup. garage:	0,00	0,00
Altre Sup.non Residenziali:	12,00	12,00
Piani Monte:	2	2
Piani Valle:	2	2
Di cui Piani Seminterrati:	0	0
Di cui Piani Mansarda:	0	0
Strutture Verticali - finiture	Miste	
Strutture Verticali - materiali	Latero-Cemen	
Strutture Orizzontali - materiali	Tinteggiatura	
Infissi	Misto	
Tipo Copertura	Falda Unica	
Manto Copertura	Eternit	
Colore Pareti		
Tipologia:	Contigua	Contigua
Stato Conservaz.Complessivo	Sufficiente	
Dest. Uso Prevalente:	Residenza	
Dest. Uso PT. Monte:	Residenza	
Dest. Uso PT. Valle:	Residenza	
Utilizzo	Disabitato	
N. Alloggi:	1	1
N. Vani:	8	8
Altezza Vani	Adeguate	
N. Famiglie:	0	0
N. Abitanti:	0	0
Titolo:	Proprietà	
Proprietà:	Privata	
Elementi Identitari Superstiti		

COD_UE	A034015	Zona	A	CM	cm	SubZona	supiggiu	Isolato	40	Unità Edilizia	15
Mappali	Foglio Catastale			Età		1961-1975					
Via	VIA GENNARGENTU			n. c.	11	SPAZIO PUBBLICO					

CLASSE E TIPO U.U
B2b
MOD. INTERVENTO
COA

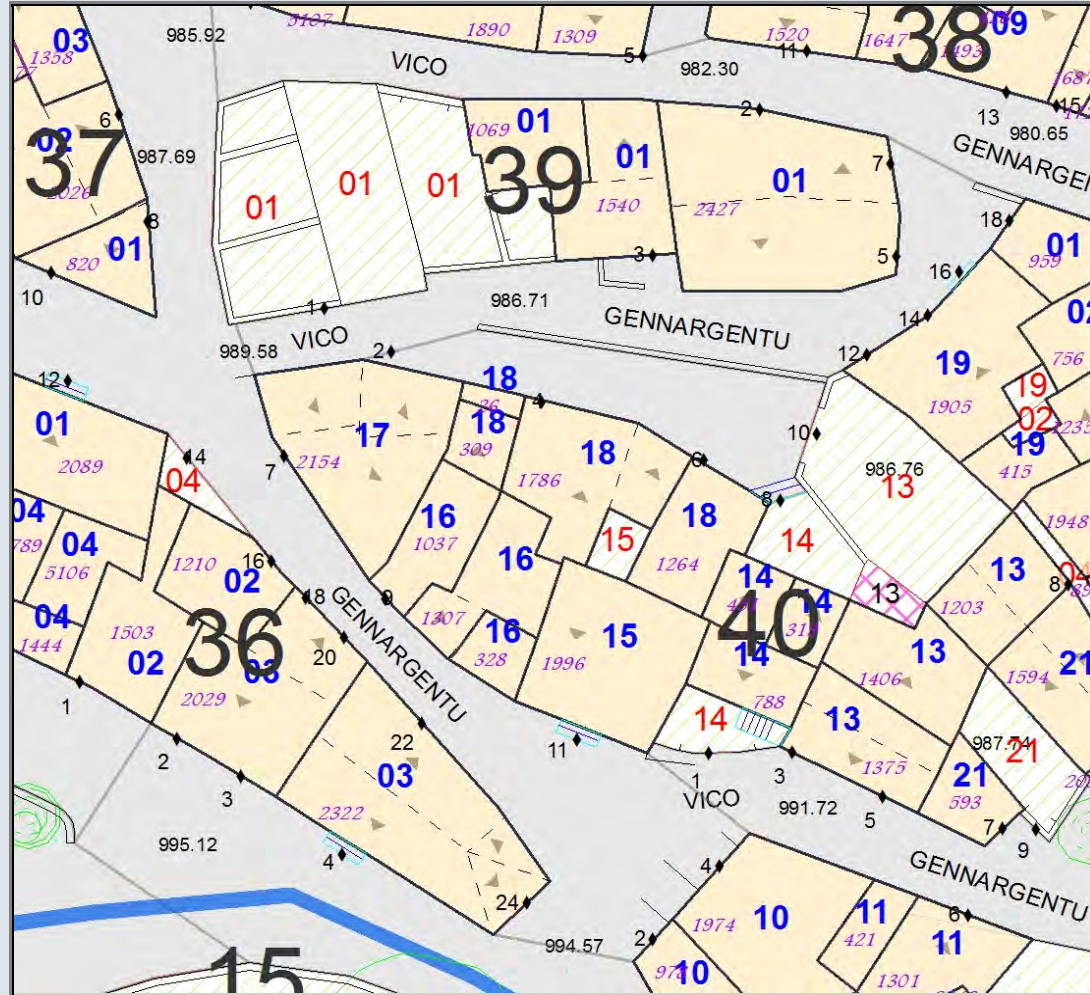


MODALITA' DI INTERVENTO-PRESCRIZIONI-VINCOLI
 Completamento tipo A. Rimozione della copertura in eternit e sostituzioni con manto in coppi laterizi.

A034016	Stato Attuale	Progetto
Superficie Coperta mq:	71,34	71,34
Pertinenza scoperta mq:	0,00	0,00
H1 Monte m:	6,05	6
H2 Valle m:	6,05	6
Superficie Totale mq:	71,34	71,34
Incremento Superficie mq:		0,00
Incremento Volume mc:		0,00
Volume Piano Terra mc:	214,03	214,03
Volume Totale mc:	424,33	424,33
Indice Fabbricazione mc/mq:	5,95	5,95
Indice Copertura mq/mq:	1,00	1,00
Sup. Residenziale:	130,68	122,68
Sup. Commerciale:	0,00	0,00
Sup. garage:	0,00	20,00
Altre Sup.non Residenziali:	12,00	12,00
Piani Monte:	2	2
Piani Valle:	2	2
Di cui Piani Seminterrati:	0	0
Di cui Piani Mansarda:	0	0
Strutture Verticali - finiture	Miste	
Strutture Verticali - materiali	Latero-Cemen	
Strutture Orizzontali - materiali	Intonaco	
Infissi	Legno	Legno
Tipo Copertura	Mista	Falda Unica
Manto Copertura	Misto	Coppi
Colore Pareti		
Tipologia:	Contigua	Contigua
Stato Conservaz. Complessivo	Scarso	
Dest. Uso Prevalente:	Residenza	
Dest. Uso PT. Monte:	Residenza	
Dest. Uso PT. Valle:	Residenza	
Utilizzo	Disabitato	
N. Alloggi:	1	1
N. Vani:	8	9
Altezza Vani	Adeguate	
N. Famiglie:	0	1
N. Abitanti:	0	3
Titolo:	Proprietà	
Proprietà:	Privata	
Elementi Identitari Superstiti		

COD_UE	A034016	Zona	A	CM	cm	SubZona	supiggiu	Isolato	40	Unità Edilizia	16
Mappali	Foglio Catastale			Età		1961-1975					
Via	VIA GENNARGENTU			n. c.	9	SPAZIO PUBBLICO					

CLASSE E TIPO U.U
B5
MOD. INTERVENTO
SOS



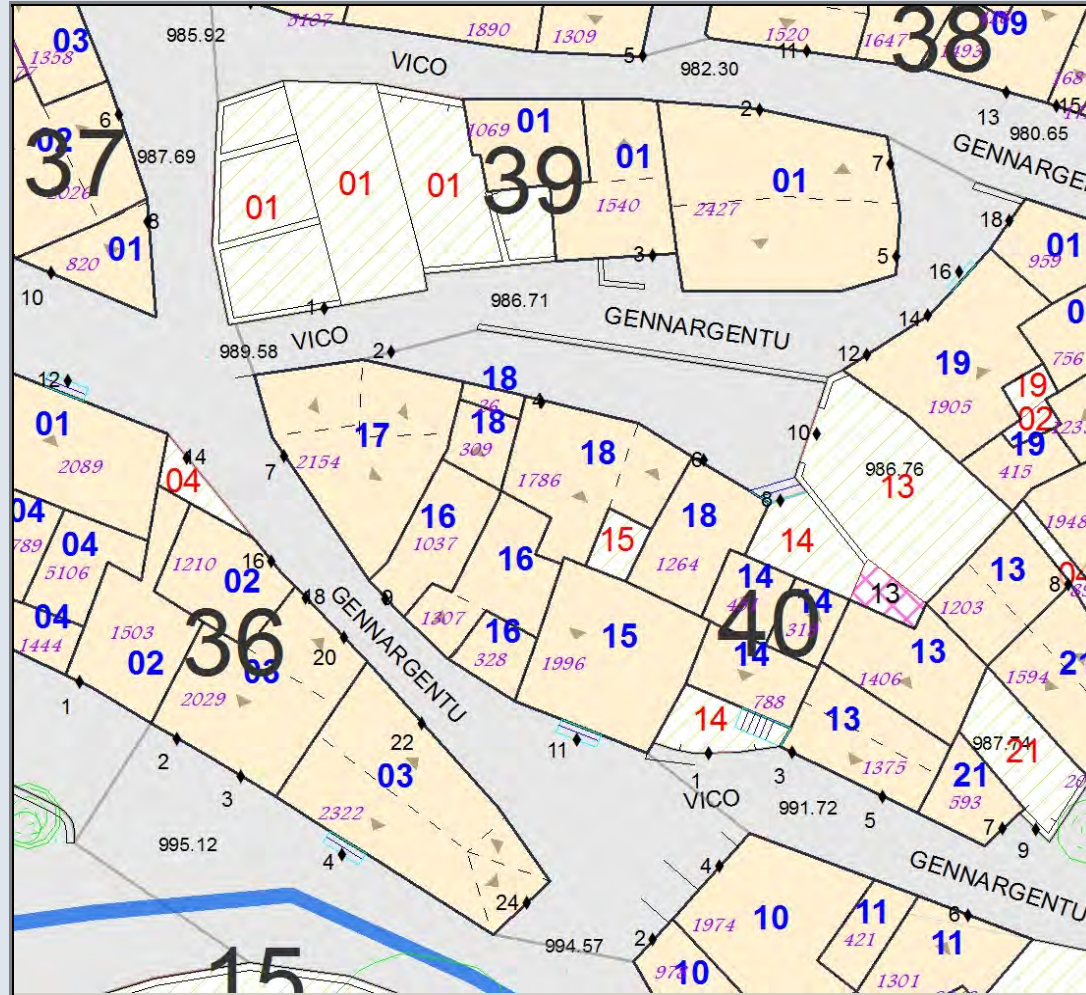
MODALITA' DI INTERVENTO-PRESCRIZIONI-VINCOLI
 Sostituzione edilizia. Costruzione di un fabbricato composto da piano terra e primo con altezza di gronda non maggiore di 6,00 m su via gennargentu, volume complessivo non maggiore di 425,00 mc. Copertura a falda unica e manto in coppi laterizi.

Elementi Identitari Superstiti

A034017	Stato Attuale	Progetto
Superficie Coperta mq:	73,61	73,61
Pertinenza scoperta mq:	0,00	0,00
H1 Monte m:	8,00	8
H2 Valle m:	12,50	12,5
Superficie Totale mq:	73,61	73,61
Incremento Superficie mq:		0,00
Incremento Volume mc:		0,00
Volume Piano Terra mc:	220,83	220,83
Volume Totale mc:	920,12	920,12
Indice Fabbricazione mc/mq:	12,50	12,50
Indice Copertura mq/mq:	1,00	1,00
Sup. Residenziale:	208,83	208,83
Sup. Commerciale:	0,00	0,00
Sup. garage:	73,61	73,61
Altre Sup.non Residenziali:	12,00	12,00
Piani Monte:	3	3
Piani Valle:	4	4
Di cui Piani Seminterrati:	0	0
Di cui Piani Mansarda:	0	0
Strutture Verticali - finiture	Miste	
Strutture Verticali - materiali	Latero-Cemen	
Strutture Orizzontali - materiali	Non Finito	
Infissi	Legno	
Tipo Copertura	Padiglione	
Manto Copertura	Coppi	
Colore Pareti		
Tipologia:	Contigua	Contigua
Stato Conservaz.Complessivo	Sufficiente	
Dest. Uso Prevalente:	Residenza	
Dest. Uso PT. Monte:	Residenza	
Dest. Uso PT. Valle:	Garage-Depos	
Utilizzo	Disabitato	
N. Alloggi:	1	1
N. Vani:	12	12
Altezza Vani	Adeguate	
N. Famiglie:	0	0
N. Abitanti:	0	0
Titolo:	Proprietà	
Proprietà:	Privata	
Elementi Identitari Superstiti		

COD_UE	A034017	Zona	A	CM	cm	SubZona	supiggiu	Isolato	40	Unità Edilizia	17	
Mappali	Foglio Catastale			Età		1961-1975						
Via	VICO GENNARGENTU II					n. c.	2	SPAZIO PUBBLICO				
Via	VIA GENNARGENTU					n. c.	7					

CLASSE E TIPO U.U
B2b
MOD. INTERVENTO
COA




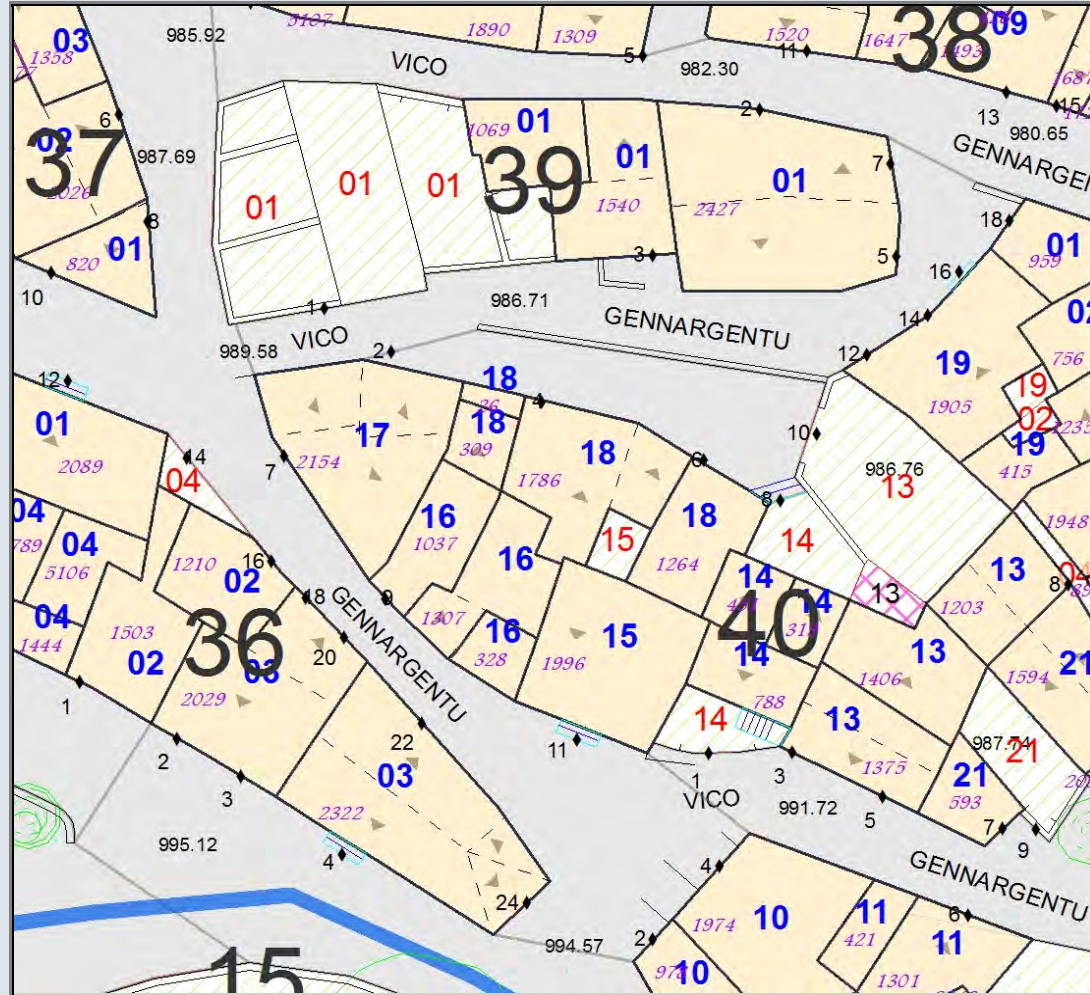


MODALITA' DI INTERVENTO-PRESCRIZIONI-VINCOLI
 Completamento tipo A. Completamento finiture interne ultimo piano, intonaci e tinteggiature esterne.

A034018	Stato Attuale	Progetto
Superficie Coperta mq:	99,06	99,06
Pertinenza scoperta mq:	0,00	0,00
H1 Monte m:	10,50	10,5
H2 Valle m:	10,50	10,5
Superficie Totale mq:	99,06	99,06
Incremento Superficie mq:		0,00
Incremento Volume mc:		0,00
Volume Piano Terra mc:	297,19	297,19
Volume Totale mc:	1 009,54	1 009,54
Indice Fabbricazione mc/mq:	10,19	10,19
Indice Copertura mq/mq:	1,00	1,00
Sup. Residenziale:	273,19	273,19
Sup. Commerciale:	0,00	0,00
Sup. garage:	0,00	0,00
Altre Sup.non Residenziali:	24,00	24,00
Piani Monte:	3	3
Piani Valle:	3	3
Di cui Piani Seminterrati:	0	0
Di cui Piani Mansarda:	0	0
Strutture Verticali - finiture	Miste	
Strutture Verticali - materiali	Latero-Cemen	
Strutture Orizzontali - materiali	Tinteggiatura	
Infissi	Misto	
Tipo Copertura	Falde	
Manto Copertura	Coppi	
Colore Pareti		
Tipologia:	Contigua	Contigua
Stato Conservaz. Complessivo	Buono	
Dest. Uso Prevalente:	Residenza	
Dest. Uso PT. Monte:	Residenza	
Dest. Uso PT. Valle:	Residenza	
Utilizzo	Abitato	
N. Alloggi:	2	2
N. Vani:	16	16
Altezza Vani	Adeguate	
N. Famiglie:	2	2
N. Abitanti:	3	3
Titolo:	Proprietà	
Proprietà:	Privata	
Elementi Identitari Superstiti		

COD_UE	A034018	Zona	A	CM	cm	SubZona	supiggiu	Isolato	40	Unità Edilizia	18
Mappali	Foglio Catastale			Età		> 1975					
Via	VICO GENNARGENTU II			n. c.	4-6		SPAZIO PUBBLICO				

CLASSE E TIPO U.U
B2a
MOD. INTERVENTO
COA

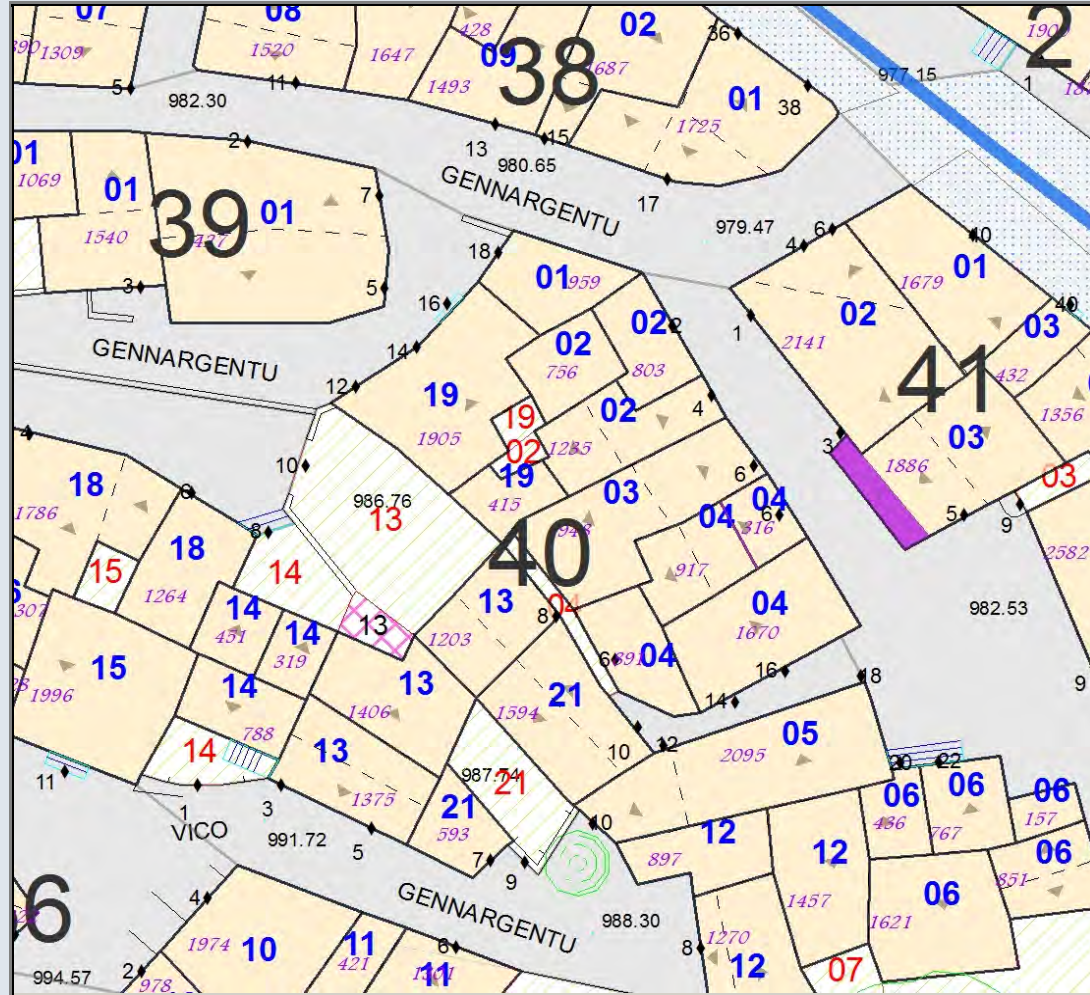


MODALITA' DI INTERVENTO-PRESCRIZIONI-VINCOLI
Completamento tipo A.

A034019	Stato Attuale	Progetto
Superficie Coperta mq:	71,48	71,48
Pertinenza scoperta mq:	4,26	4,26
H1 Monte m:	11,70	11,7
H2 Valle m:	11,70	11,7
Superficie Totale mq:	75,73	75,73
Incremento Superficie mq:		0,00
Incremento Volume mc:		0,00
Volume Piano Terra mc:	214,43	214,43
Volume Totale mc:	705,82	705,82
Indice Fabbricazione mc/mq:	9,32	9,32
Indice Copertura mq/mq:	0,94	0,94
Sup. Residenziale:	273,90	273,90
Sup. Commerciale:	0,00	0,00
Sup. garage:	0,00	0,00
Altre Sup.non Residenziali:	12,00	12,00
Piani Monte:	4	4
Piani Valle:	4	4
Di cui Piani Seminterrati:	0	0
Di cui Piani Mansarda:	0	0
Strutture Verticali - finiture	Miste	
Strutture Verticali - materiali	Latero-Cemen	
Strutture Orizzontali - materiali	Non Finito	
Infissi	Legno	
Tipo Copertura	Falde	
Manto Copertura	Misto	
Colore Pareti		
Tipologia:	Contigua	Contigua
Stato Conservaz.Complexivo	Mediocre	
Dest. Uso Prevalente:	Residenza	
Dest. Uso PT. Monte:	Residenza	
Dest. Uso PT. Valle:	Residenza	
Utilizzo	Abitato	
N. Alloggi:	1	1
N. Vani:	12	12
Altezza Vani	Adeguata	
N. Famiglie:	1	1
N. Abitanti:	4	4
Titolo:	Proprietà	
Proprietà:	Privata	
Elementi Identitari Superstiti		

COD_UE	A034019	Zona	A	CM	cm	SubZona	supiggiu	Isolato	40	Unità Edilizia	19
Mappali	Foglio Catastale			Età		1961-1975					
Via	VICO GENNARGENTU II				n. c.	12-16		SPAZIO PUBBLICO			

CLASSE E TIPO U.U
B2b
MOD. INTERVENTO
COA



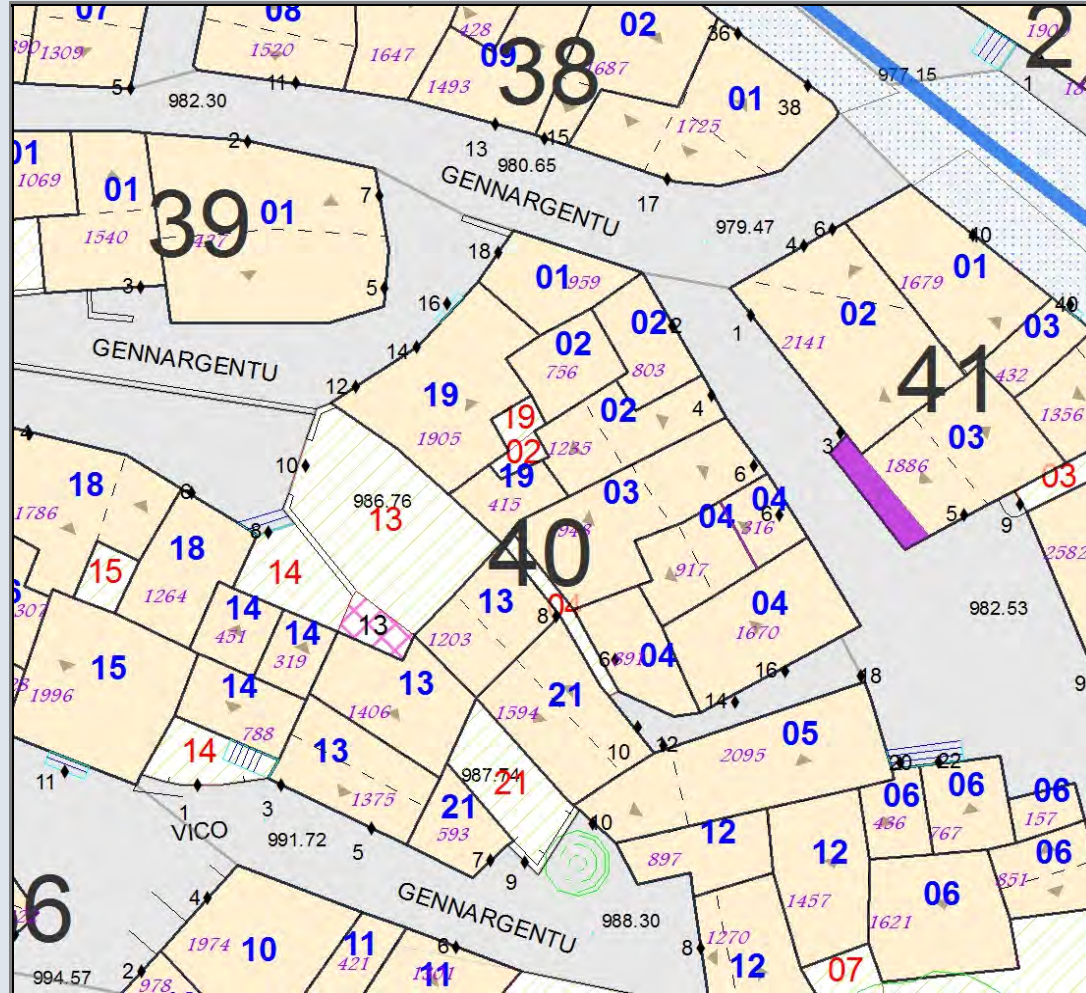
MODALITA' DI INTERVENTO-PRESCRIZIONI-VINCOLI
 Completamento tipo A. Rimozione della copertura in eternit e sostituzione con coppi laterizi. Completamento finiture interne dell'ultimo piano, degli intonaci e tinteggiatura estrena.

Elementi Identitari Superstiti		
---------------------------------------	--	--

A034021	Stato Attuale	Progetto
Superficie Coperta mq:	60,44	60,44
Pertinenza scoperta mq:	27,33	27,33
H1 Monte m:	5,00	5
H2 Valle m:	6,00	6
Superficie Totale mq:	87,77	87,77
Incremento Superficie mq:		0,00
Incremento Volume mc:		0,00
Volume Piano Terra mc:	181,31	181,31
Volume Totale mc:	312,11	312,11
Indice Fabbricazione mc/mq:	3,56	3,56
Indice Copertura mq/mq:	0,69	0,69
Sup. Residenziale:	120,88	120,88
Sup. Commerciale:	0,00	0,00
Sup. garage:	0,00	0,00
Altre Sup.non Residenziali:	0,00	0,00
Piani Monte:	2	2
Piani Valle:	2	2
Di cui Piani Seminterrati:	0	0
Di cui Piani Mansarda:	0	0
Strutture Verticali - finiture	Pietre	
Strutture Verticali - materiali	Legno	
Strutture Orizzontali - materiali	Pietra	
Infissi	Misto	
Tipo Copertura	Falde	
Manto Copertura	Coppi	
Colore Pareti		
Tipologia:	Contigua	Contigua
Stato Conservaz.Complessivo	Scarso	
Dest. Uso Prevalente:	Residenza	
Dest. Uso PT. Monte:	Residenza	
Dest. Uso PT. Valle:	Residenza	
Utilizzo	Disabitato	
N. Alloggi:	1	1
N. Vani:	6	6
Altezza Vani	Adeguata	
N. Famiglie:	0	0
N. Abitanti:	0	0
Titolo:	Proprietà	
Proprietà:	Privata	
Elementi Identitari Superstiti	I	I

COD_UE	A034021	Zona	A	CM	cm	SubZona	supiggiu	Isolato	40	Unità Edilizia	21
Mappali	Foglio Catastale			Età		< 1900					
Via	VICO GENNARGENTU III					n. c.	9		SPAZIO PUBBLICO		
Via	VIA PAOLI					n. c.	10				

CLASSE E TIPO U.U
A2
MOD. INTERVENTO
RET

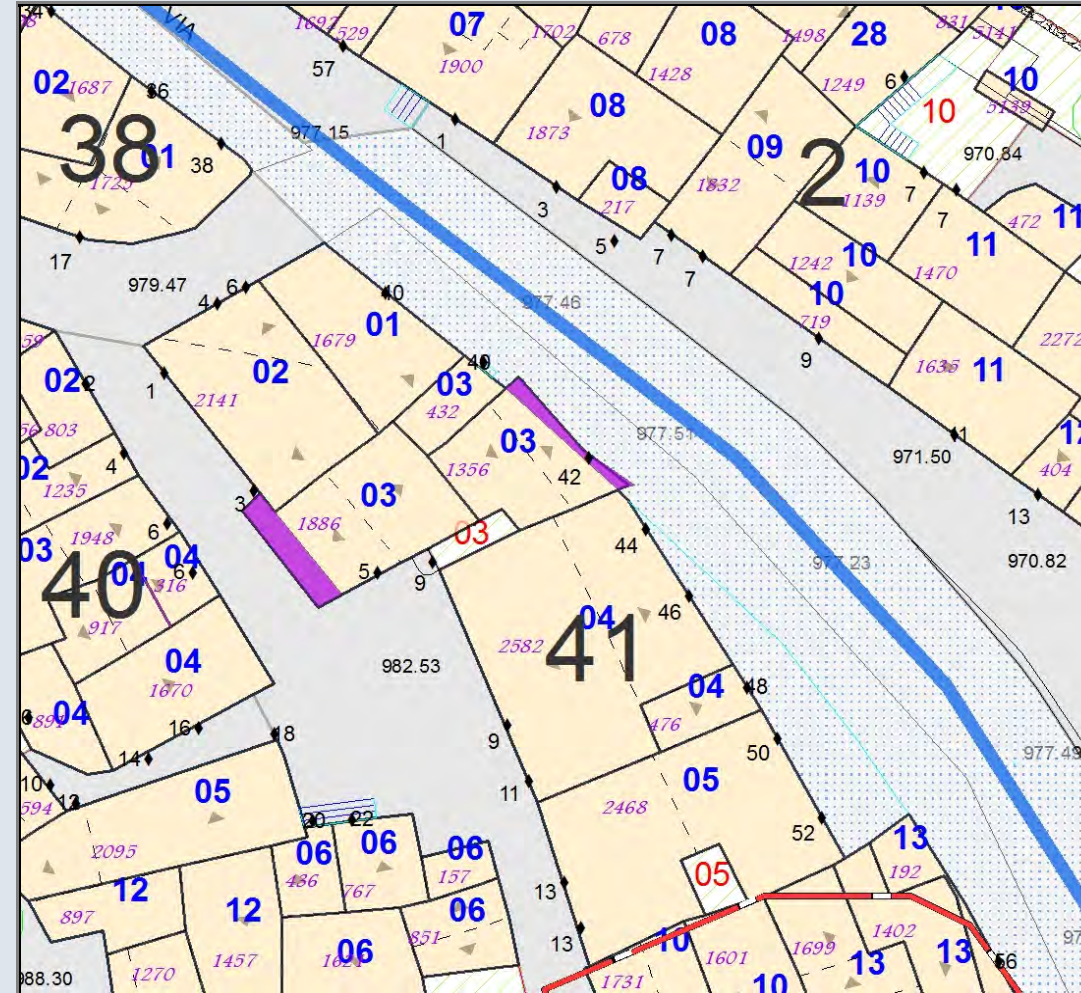


MODALITA' DI INTERVENTO-PRESCRIZIONI-VINCOLI
 Restauro tipologico.

A034101	Stato Attuale	Progetto
Superficie Coperta mq:	47,82	47,82
Pertinenza scoperta mq:	0,00	0,00
H1 Monte m:	8,05	8,05
H2 Valle m:	8,05	8,05
Superficie Totale mq:	47,82	47,82
Incremento Superficie mq:		0,00
Incremento Volume mc:		0,00
Volume Piano Terra mc:	143,46	143,46
Volume Totale mc:	384,95	384,95
Indice Fabbricazione mc/mq:	8,05	8,05
Indice Copertura mq/mq:	1,00	1,00
Sup. Residenziale:	143,46	143,46
Sup. Commerciale:	0,00	0,00
Sup. garage:	0,00	0,00
Altre Sup.non Residenziali:	0,00	0,00
Piani Monte:	3	3
Piani Valle:	3	3
Di cui Piani Seminterrati:	0	0
Di cui Piani Mansarda:	0	0
Strutture Verticali - finiture	Miste	
Strutture Verticali - materiali	Latero-Cemen	
Strutture Orizzontali - materiali	Tinteggiatura	
Infissi	Legno	
Tipo Copertura	Falda Unica	
Manto Copertura	Coppi	
Colore Pareti		
Tipologia:	Contigua	Contigua
Stato Conservaz.Complessivo	Buono	
Dest. Uso Prevalente:	Residenza	
Dest. Uso PT. Monte:	Residenza	
Dest. Uso PT. Valle:	Residenza	
Utilizzo	Abitato	
N. Alloggi:	1	1
N. Vani:	8	8
Altezza Vani	Adeguate	
N. Famiglie:	1	1
N. Abitanti:	3	3
Titolo:	Proprietà	
Proprietà:	Privata	
Elementi Identitari Superstiti		

COD_UE	A034101	Zona	A	CM	cm	SubZona	supiggiu	Isolato	41	Unità Edilizia	1
Mappali	Foglio Catastale			Età		> 1975					
Via	VIA UMBERTO I				n. c.	40	SPAZIO PUBBLICO				

CLASSE E TIPO U.U
B2a
MOD. INTERVENTO
COA

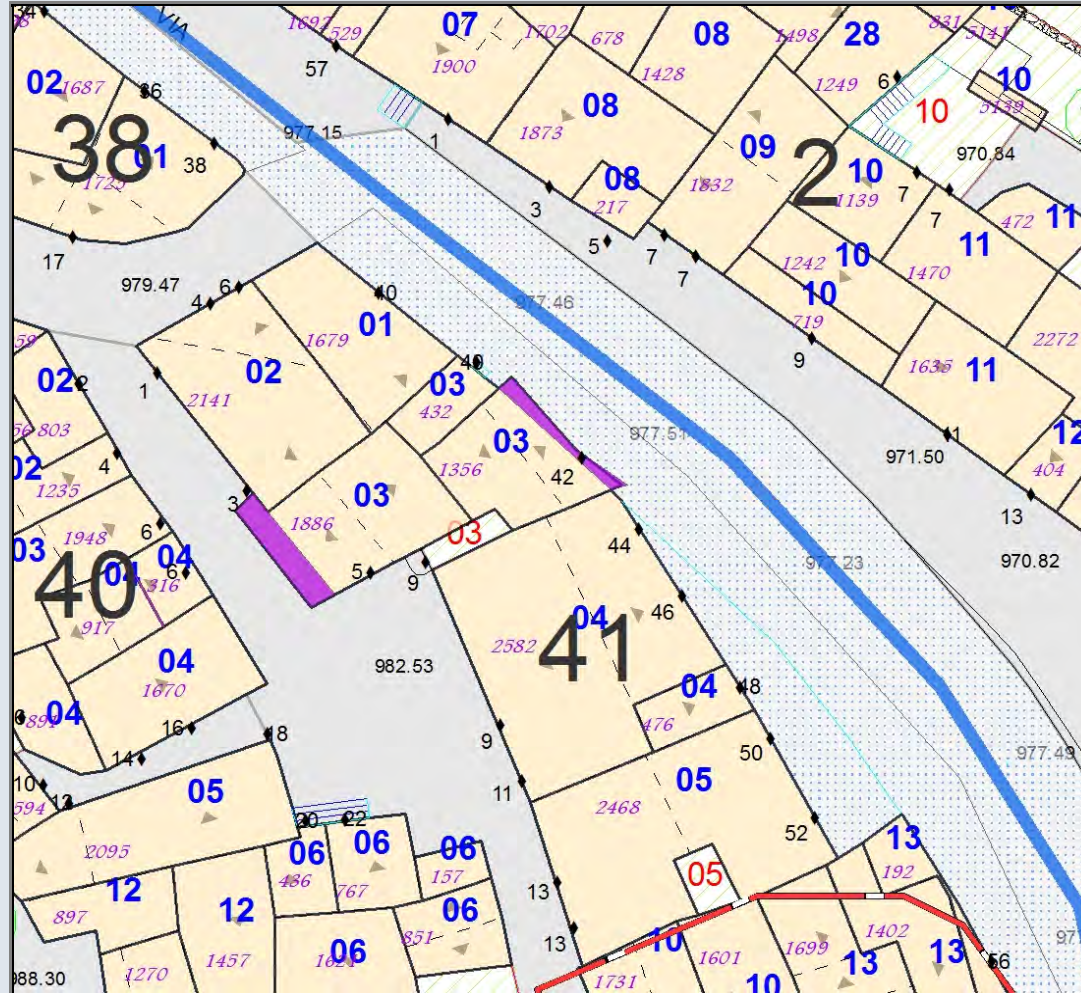


MODALITA' DI INTERVENTO-PRESCRIZIONI-VINCOLI
Completamento tipo A.

A034102	Stato Attuale	Progetto
Superficie Coperta mq:	72,22	72,22
Pertinenza scoperta mq:	0,00	0,00
H1 Monte m:	7,85	7,85
H2 Valle m:	10,45	10,45
Superficie Totale mq:	72,22	72,22
Incremento Superficie mq:		0,00
Incremento Volume mc:		0,00
Volume Piano Terra mc:	216,65	216,65
Volume Totale mc:	754,66	754,66
Indice Fabbricazione mc/mq:	10,45	10,45
Indice Copertura mq/mq:	1,00	1,00
Sup. Residenziale:	196,64	196,64
Sup. Commerciale:	0,00	0,00
Sup. garage:	20,00	20,00
Altre Sup.non Residenziali:	72,22	72,22
Piani Monte:	3	3
Piani Valle:	4	4
Di cui Piani Seminterrati:	1	1
Di cui Piani Mansarda:	0	0
Strutture Verticali - finiture	Blocchicls	
Strutture Verticali - materiali	Latero-Cemen	
Strutture Orizzontali - materiali	Tinteggiatura	
Infissi	Misto	
Tipo Copertura	Falde	
Manto Copertura	Nessuno	
Colore Pareti		
Tipologia:	Contigua	Contigua
Stato Conservaz. Complessivo	Sufficiente	
Dest. Uso Prevalente:	Residenza	
Dest. Uso PT. Monte:	Residenza	
Dest. Uso PT. Valle:	Deposito-Mag	
Utilizzo	Abitato	
N. Alloggi:	1	1
N. Vani:	14	14
Altezza Vani	Adeguate	
N. Famiglie:	1	1
N. Abitanti:	4	4
Titolo:	Proprietà	
Proprietà:	Privata	
Elementi Identitari Superstiti		

COD_UE	A034102	Zona	A	CM	cm	SubZona	supiggiu	Isolato	41	Unità Edilizia	2
Mappali	Foglio Catastale			Età		> 1975					
Via	VIA PAOLI					n. c.	1-3		SPAZIO PUBBLICO		
Via	VIA GENNARGENTU					n. c.	6-4				

CLASSE E TIPO U.U
B2a
MOD. INTERVENTO
COA



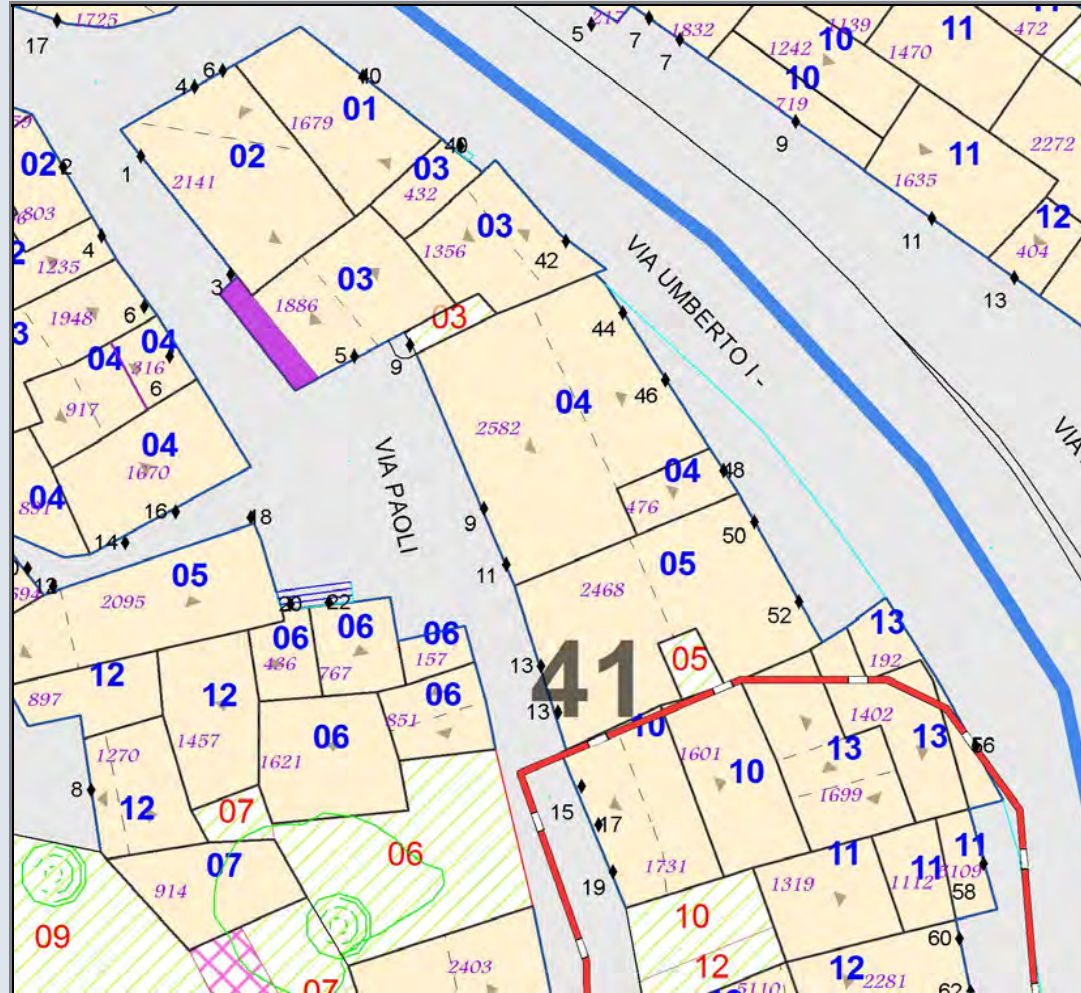
MODALITA' DI INTERVENTO-PRESCRIZIONI-VINCOLI
 Completamento tipo A.



A034103	Stato Attuale	Progetto
Superficie Coperta mq:	114,41	100,41
Pertinenza scoperta mq:	6,16	20,16
H1 Monte m:	1,60	5,5
H2 Valle m:	7,50	9
Superficie Totale mq:	120,57	120,57
Incremento Superficie mq:		-14,00
Incremento Volume mc:		796,00
Volume Piano Terra mc:	343,22	301,22
Volume Totale mc:	514,60	1 310,60
Indice Fabbricazione mc/mq:	4,27	10,87
Indice Copertura mq/mq:	0,95	0,83
Sup. Residenziale:	0,00	288,00
Sup. Commerciale:	0,00	0,00
Sup. garage:	0,00	30,00
Altre Sup. non Residenziali:	227,22	26,00
Piani Monte:	1	2
Piani Valle:	3	3
Di cui Piani Seminterrati:	2	2
Di cui Piani Mansarda:	0	0
Strutture Verticali - finiture	Pietre	
Strutture Verticali - materiali	Misto	
Strutture Orizzontali - materiali	Misto	
Infissi	Legno	Legno
Tipo Copertura	Falde	Falda Doppia
Manto Copertura	Misto	Coppi
Colore Pareti		
Tipologia:	Contigua	Contigua
Stato Conservaz. Complessivo	Rudere	
Dest. Uso Prevalente:	Altro	
Dest. Uso PT. Monte:	Altro	
Dest. Uso PT. Valle:	Altro	
Utilizzo	Disabitato	
N. Alloggi:	0	2
N. Vani:	7	15
Altezza Vani	Inadeguata	
N. Famiglie:	0	2
N. Abitanti:	0	6
Titolo:	Proprietà	
Proprietà:	Privata	
Elementi Identitari Superstiti		

COD_UE	A034103	Zona	A	CM	cm	SubZona	supiggiu	Isolato	41	Unità Edilizia	3
Mappali	Foglio Catastale			Età		1901 - 1930					
Via	VIA PAOLI				n. c.	5		SPAZIO PUBBLICO			
Via	VIA UMBERTO I				n. c.	40-42					

CLASSE E TIPO U.U
B1
MOD. INTERVENTO
RIS




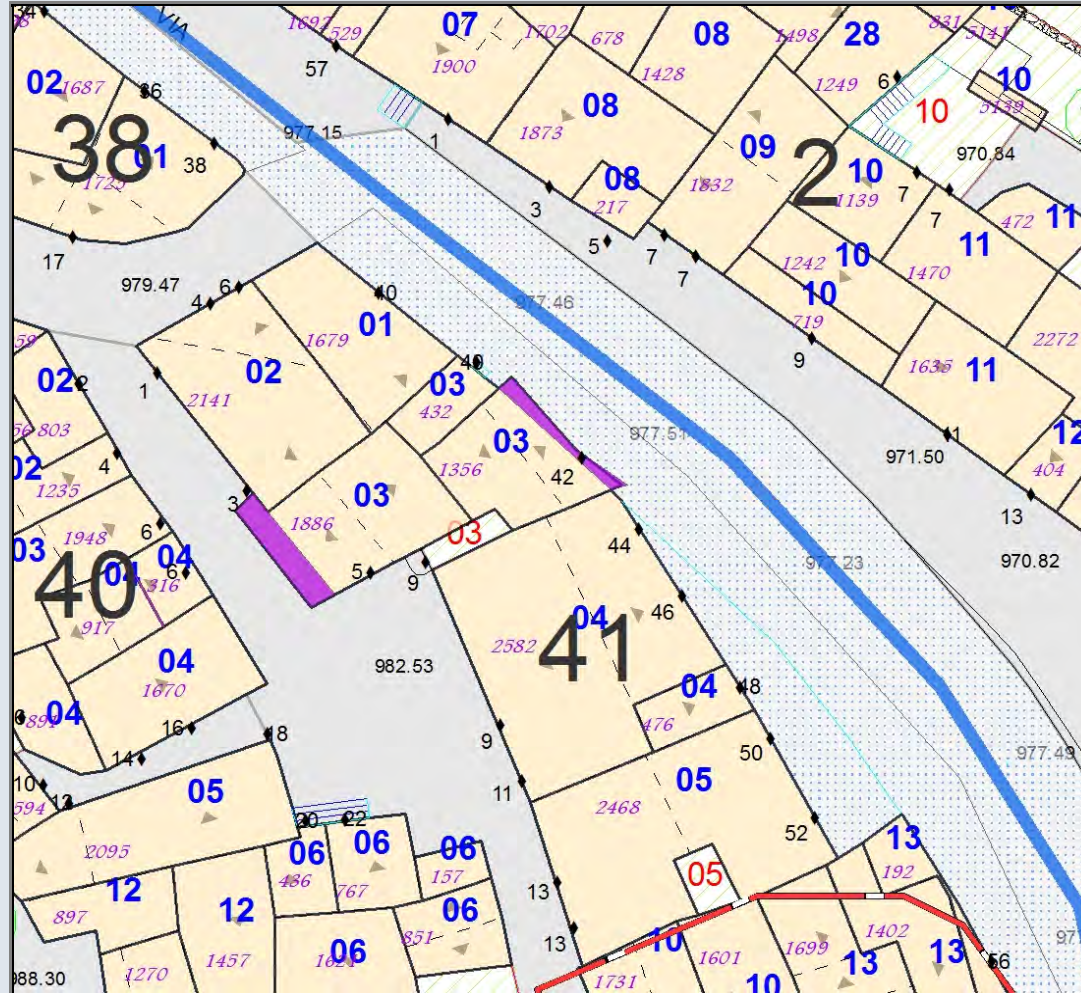
MODALITA' DI INTERVENTO-PRESCRIZIONI-VINCOLI

Ristrutturazione edilizia. Costruzione di un edificio composto da piano terra, piano primo e secondo su via Umberto e da piano terra e piano primo su via paoli. Altezza di gronda su via umberto non maggiore di 9,00 m. e su via Paoli non maggiore di 5,50 m. Conservazione paramento esterno su via Umberto. Riorganizzazione funzionale delle forature. Allineamento su via Paoli coincidente con allineamento della UE A034102, con conseguente cessione per allargamento stradale di 9,00 mq. Volume complessivo delle UV. N1356 e 432 non maggiore di 476,00 mc. Volume complessivo della UV

A034104	Stato Attuale	Progetto
Superficie Coperta mq:	154,32	154,32
Pertinenza scoperta mq:	0,00	0,00
H1 Monte m:	5,60	5,6
H2 Valle m:	11,65	11,65
Superficie Totale mq:	154,32	154,32
Incremento Superficie mq:		0,00
Incremento Volume mc:		0,00
Volume Piano Terra mc:	694,44	462,96
Volume Totale mc:	1 765,90	1 765,90
Indice Fabbricazione mc/mq:	11,44	11,44
Indice Copertura mq/mq:	1,00	1,00
Sup. Residenziale:	308,96	308,96
Sup. Commerciale:	154,00	154,00
Sup. garage:	0,00	0,00
Altre Sup.non Residenziali:	0,00	0,00
Piani Monte:	2	2
Piani Valle:	3	3
Di cui Piani Seminterrati:	2	2
Di cui Piani Mansarda:	0	0
Strutture Verticali - finiture	Miste	
Strutture Verticali - materiali	Latero-Cemen	
Strutture Orizzontali - materiali	Tinteggiatura	
Infissi	Misto	
Tipo Copertura	Falde	
Manto Copertura	Coppi	
Colore Pareti		
Tipologia:	Contigua	Contigua
Stato Conservaz. Complessivo	Buono	
Dest. Uso Prevalente:	Residenza	
Dest. Uso PT. Monte:	Residenza	
Dest. Uso PT. Valle:	Commercio-Ar	
Utilizzo	Abitato	
N. Alloggi:	1	1
N. Vani:	16	16
Altezza Vani	Adeguate	
N. Famiglie:	1	1
N. Abitanti:	2	2
Titolo:	Proprietà	
Proprietà:	Privata	
Elementi Identitari Superstiti		

COD_UE	A034104	Zona	A	CM	cm	SubZona	supiggiu	Isolato	41	Unità Edilizia	4
Mappali	Foglio Catastale			Età		> 1975					
Via	VIA PAOLI					n. c.	9-11		SPAZIO PUBBLICO		
Via	VIA UMBERTO I					n. c.	44-48				

CLASSE E TIPO U.U
B2a
MOD. INTERVENTO
COA

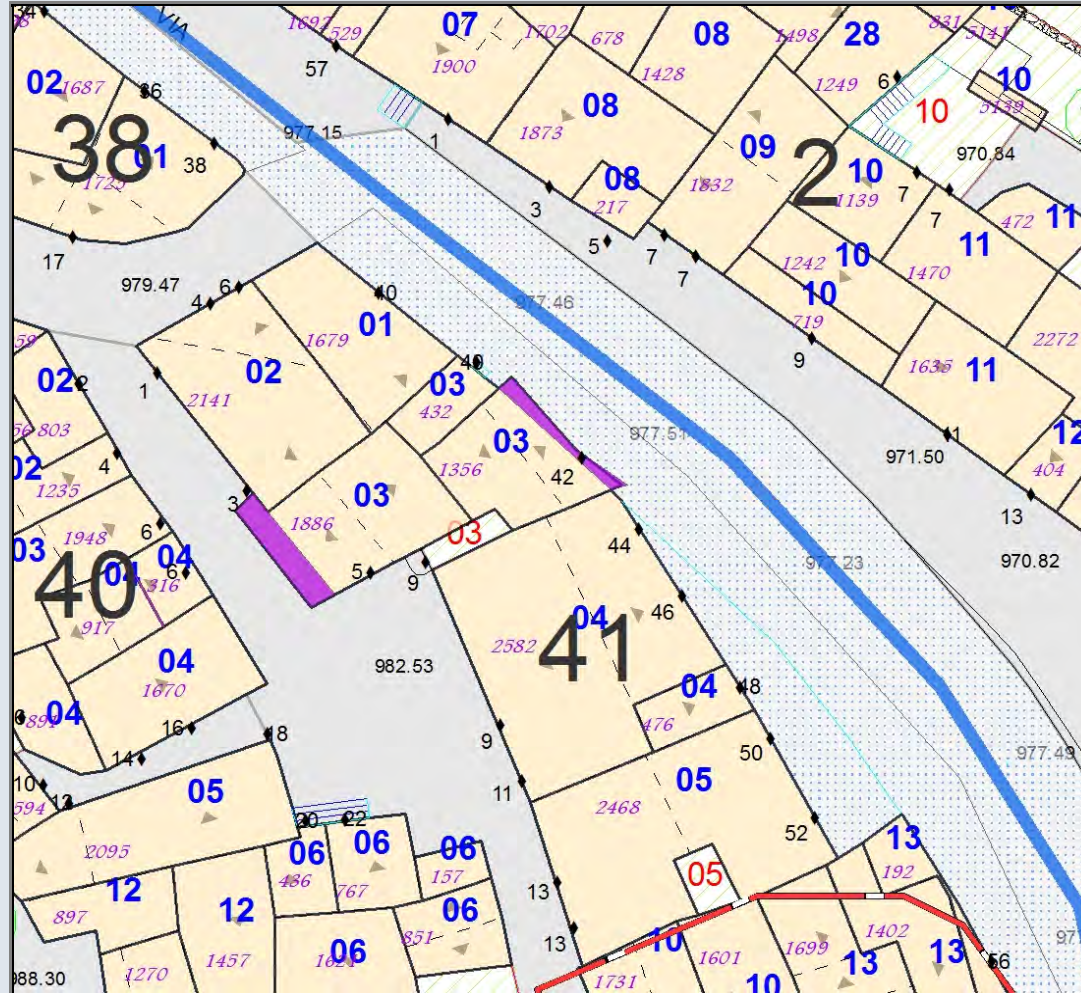


MODALITA' DI INTERVENTO-PRESCRIZIONI-VINCOLI
 Completamento tipo A.

A034105	Stato Attuale	Progetto
Superficie Coperta mq:	113,01	113,01
Pertinenza scoperta mq:	7,30	7,30
H1 Monte m:	5,90	5,9
H2 Valle m:	9,50	9,5
Superficie Totale mq:	120,31	120,31
Incremento Superficie mq:		0,00
Incremento Volume mc:		0,00
Volume Piano Terra mc:	395,53	395,53
Volume Totale mc:	1 050,99	1 050,99
Indice Fabbricazione mc/mq:	8,74	8,74
Indice Copertura mq/mq:	0,94	0,94
Sup. Residenziale:	106,03	206,00
Sup. Commerciale:	113,00	113,00
Sup. garage:	20,00	20,00
Altre Sup.non Residenziali:	100,00	100,00
Piani Monte:	2	2
Piani Valle:	3	3
Di cui Piani Seminterrati:	1	1
Di cui Piani Mansarda:	0	0
Strutture Verticali - finiture	Blocchicks	
Strutture Verticali - materiali	Latero-Cemen	
Strutture Orizzontali - materiali	Non Finito	
Infissi	Misto	Legno
Tipo Copertura	Falde	Falda Doppia
Manto Copertura	Nessuno	Coppi
Colore Pareti		
Tipologia:	Contigua	Contigua
Stato Conservaz. Complessivo	Sufficiente	
Dest. Uso Prevalente:	Altro	
Dest. Uso PT. Monte:	Garage	
Dest. Uso PT. Valle:	Commercio-Ar	
Utilizzo	Abitato	
N. Alloggi:	0	1
N. Vani:	5	14
Altezza Vani	Adeguate	
N. Famiglie:	0	1
N. Abitanti:	0	4
Titolo:	Locazione	
Proprietà:	Privata	
Elementi Identitari Superstiti		

COD_UE	A034105	Zona	A	CM	cm	SubZona	supiggiu	Isolato	41	Unità Edilizia	5
Mappali	Foglio Catastale			Età		> 1975					
Via	VIA PAOLI					n. c.	13	SPAZIO PUBBLICO			
Via	VIA UMBERTO I					n. c.	50-52				

CLASSE E TIPO U.U
B2b
MOD. INTERVENTO
COA


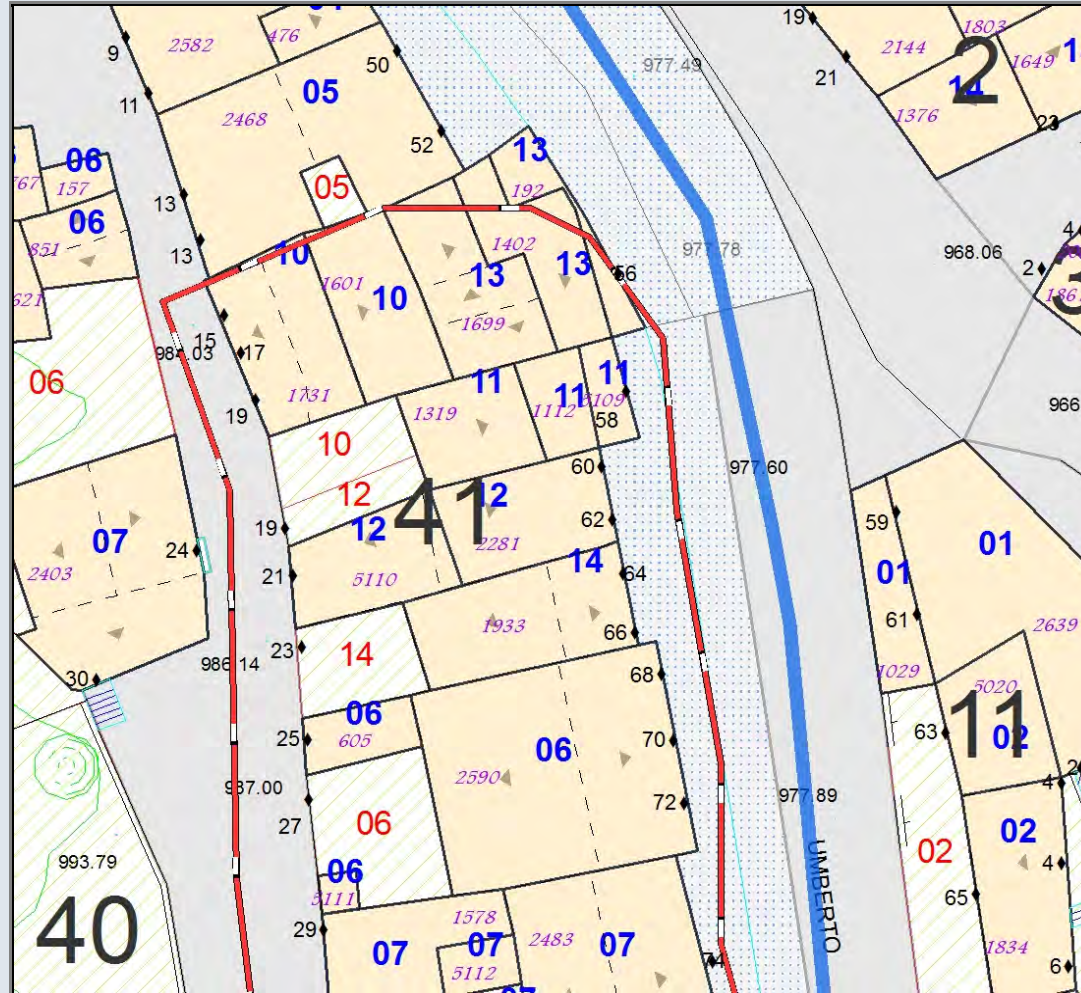


MODALITA' DI INTERVENTO-PRESCRIZIONI-VINCOLI
 Completamento di tipo A. Completamento del piano primo e secondo. Completamento del manto di copertura in coppi laterizi.

A034106	Stato Attuale	Progetto
Superficie Coperta mq:	164,08	164,08
Pertinenza scoperta mq:	45,93	45,93
H1 Monte m:	10,00	10
H2 Valle m:	13,50	13,5
Superficie Totale mq:	210,01	210,01
Incremento Superficie mq:		0,00
Incremento Volume mc:		0,00
Volume Piano Terra mc:	574,27	492,23
Volume Totale mc:	2 117,29	2 117,29
Indice Fabbricazione mc/mq:	10,08	10,08
Indice Copertura mq/mq:	0,78	0,78
Sup. Residenziale:	492,31	492,31
Sup. Commerciale:	0,00	0,00
Sup. garage:	64,00	64,00
Altre Sup.non Residenziali:	100,00	100,00
Piani Monte:	3	3
Piani Valle:	4	4
Di cui Piani Seminterrati:	1	1
Di cui Piani Mansarda:	0	0
Strutture Verticali - finiture	Miste	
Strutture Verticali - materiali	Latero-Cemen	
Strutture Orizzontali - materiali	Misto	
Infissi	Misto	
Tipo Copertura	Falde	
Manto Copertura	Coppi	
Colore Pareti		
Tipologia:	Contigua	Contigua
Stato Conservaz.Complessivo	Buono	
Dest. Uso Prevalente:	Residenza	
Dest. Uso PT. Monte:	Residenza	
Dest. Uso PT. Valle:	Garage-Depos	
Utilizzo	Abitato	
N. Alloggi:	1	1
N. Vani:	26	26
Altezza Vani	Adeguata	
N. Famiglie:	1	1
N. Abitanti:	2	2
Titolo:	Proprietà	
Proprietà:	Privata	
Elementi Identitari Superstiti		

COD_UE	A034106	Zona	A	CM	cm	SubZona	supiggiu	Isolato	41	Unità Edilizia	6
Mappali	Foglio Catastale			Età		1961-1975					
Via	VIA PAOLI					n. c.	25	SPAZIO PUBBLICO			
Via	VIA UMBERTO I					n. c.	68-72				

CLASSE E TIPO U.U
B2a
MOD. INTERVENTO
COA


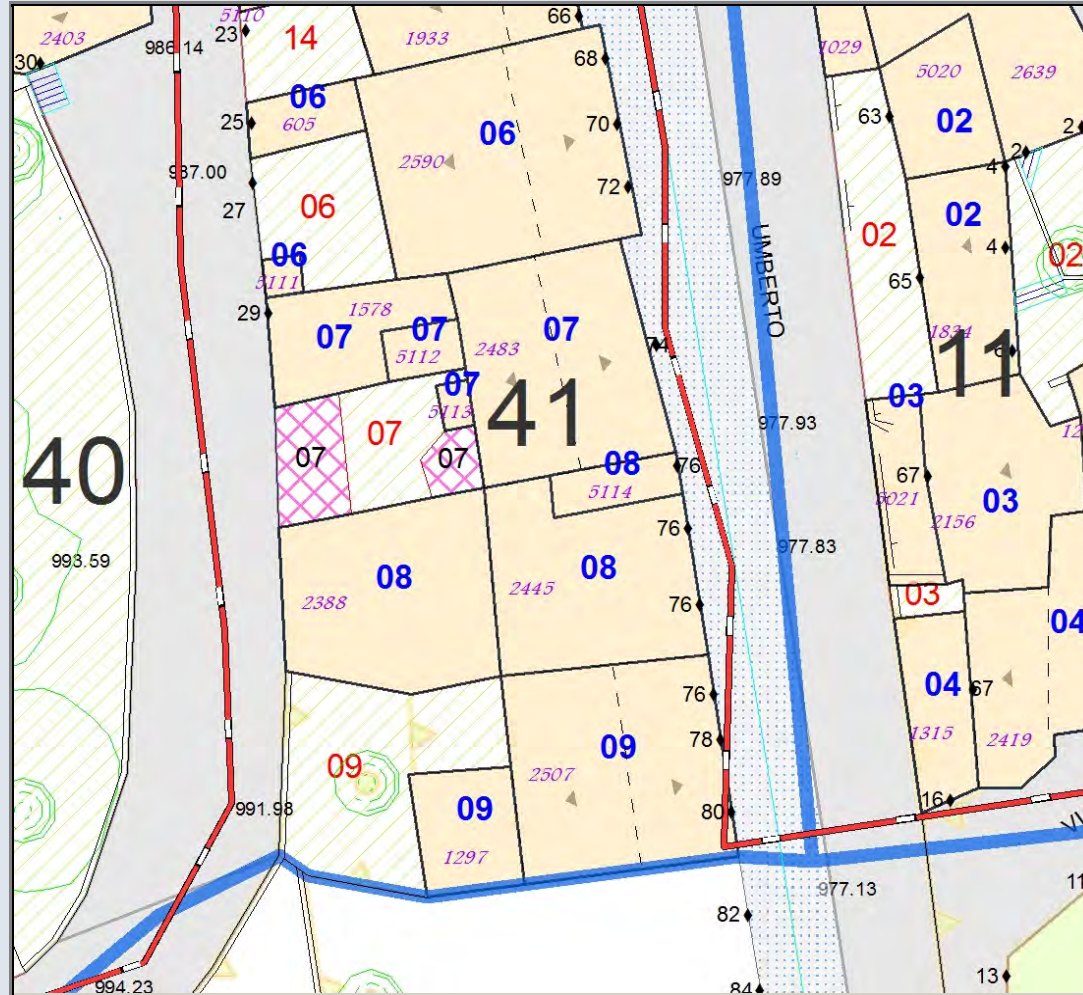


MODALITA' DI INTERVENTO-PRESCRIZIONI-VINCOLI
 Completamento tipo A.

A034107	Stato Attuale	Progetto
Superficie Coperta mq:	198,20	198,20
Pertinenza scoperta mq:	30,82	30,82
H1 Monte m:	9,70	9,7
H2 Valle m:	9,70	9,7
Superficie Totale mq:	229,02	229,02
Incremento Superficie mq:		0,00
Incremento Volume mc:		0,00
Volume Piano Terra mc:	583,04	499,75
Volume Totale mc:	1 428,57	1 428,57
Indice Fabbricazione mc/mq:	6,24	6,24
Indice Copertura mq/mq:	0,87	0,87
Sup. Residenziale:	334,75	334,75
Sup. Commerciale:	0,00	0,00
Sup. garage:	0,00	0,00
Altre Sup. non Residenziali:	55,00	55,00
Piani Monte:	3	3
Piani Valle:	3	3
Di cui Piani Seminterrati:	0	0
Di cui Piani Mansarda:	0	0
Strutture Verticali - finiture	Miste	
Strutture Verticali - materiali	Latero-Cemen	
Strutture Orizzontali - materiali	Non Finito	
Infissi	Legno	
Tipo Copertura	Falde	
Manto Copertura	Coppi	
Colore Pareti		
Tipologia:	Contigua	Contigua
Stato Conservaz. Complessivo	Sufficiente	
Dest. Uso Prevalente:	Residenza	
Dest. Uso PT. Monte:	Residenza	
Dest. Uso PT. Valle:	Residenza	
Utilizzo	Abitato	
N. Alloggi:	1	1
N. Vani:	21	21
Altezza Vani	Adeguate	
N. Famiglie:	1	1
N. Abitanti:	2	2
Titolo:	Proprietà	
Proprietà:	Privata	
Elementi Identitari Superstiti		

COD_UE	A034107	Zona	A	CM	cm	SubZona	supiggiu	Isolato	41	Unità Edilizia	7
Mappali	Foglio Catastale			Età		> 1975					
Via	VIA UMBERTO I			n. c.		74		SPAZIO PUBBLICO			

CLASSE E TIPO U.U
B2b
MOD. INTERVENTO
COA

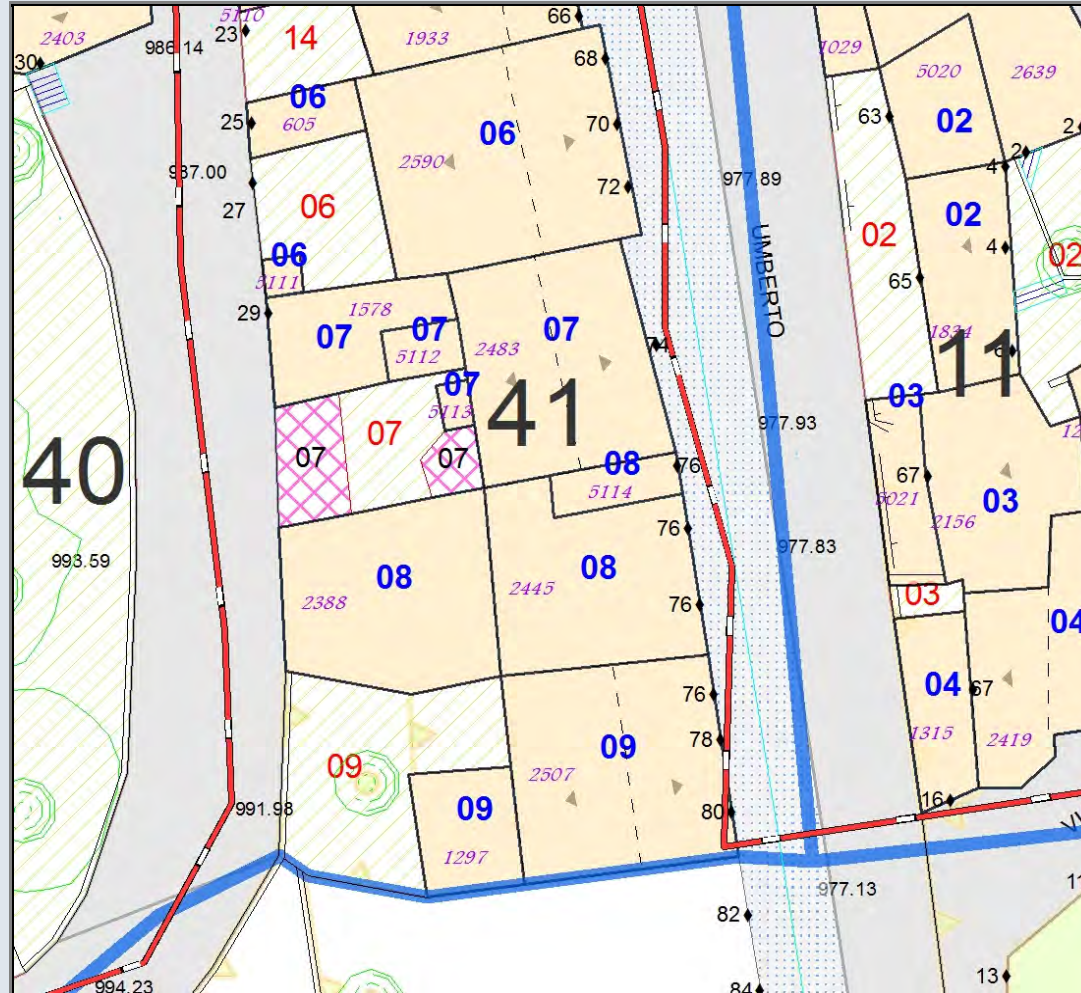


MODALITA' DI INTERVENTO-PRESCRIZIONI-VINCOLI
 Completamento di tipo A. Realizzazione dell'intonaco e delle tinteggiature esterne.

A034108	Stato Attuale	Progetto
Superficie Coperta mq:	209,41	209,41
Pertinenza scoperta mq:	0,00	0,00
H1 Monte m:	4,70	7,2
H2 Valle m:	4,70	7,2
Superficie Totale mq:	209,41	209,41
Incremento Superficie mq:		0,00
Incremento Volume mc:		270,00
Volume Piano Terra mc:	984,23	984,23
Volume Totale mc:	1 167,64	1 437,64
Indice Fabbricazione mc/mq:	5,58	6,87
Indice Copertura mq/mq:	1,00	1,00
Sup. Residenziale:	0,00	108,00
Sup. Commerciale:	159,41	159,41
Sup. garage:	0,00	50,00
Altre Sup.non Residenziali:	50,00	50,00
Piani Monte:	1	2
Piani Valle:	1	2
Di cui Piani Seminterrati:	0	0
Di cui Piani Mansarda:	0	0
Strutture Verticali - finiture	Blocchicks	
Strutture Verticali - materiali	Latero-Cemen	
Strutture Orizzontali - materiali	Non Finito	
Infissi	Misto	Legno
Tipo Copertura	Piana	Falda Doppia
Manto Copertura	Nessuno	Coppi
Colore Pareti		
Tipologia:	Contigua	Contigua
Stato Conservaz.Complessivo	Mediocre	
Dest. Uso Prevalente:	Commercio-Ar	
Dest. Uso PT. Monte:	Commercio-Ar	
Dest. Uso PT. Valle:	Commercio-Ar	
Utilizzo	Abitato	
N. Alloggi:	0	1
N. Vani:	4	10
Altezza Vani	Adeguate	
N. Famiglie:	0	1
N. Abitanti:	0	3
Titolo:	Locazione	
Proprietà:	Privata	
Elementi Identitari Superstiti		

COD_UE	A034108	Zona	A	CM	cm	SubZona	supiggiu	Isolato	41	Unità Edilizia	8
Mappali	Foglio Catastale			Età		> 1975					
Via	VIA UMBERTO I			n. c.	76	SPAZIO PUBBLICO					

CLASSE E TIPO U.U
B3
MOD. INTERVENTO
COB



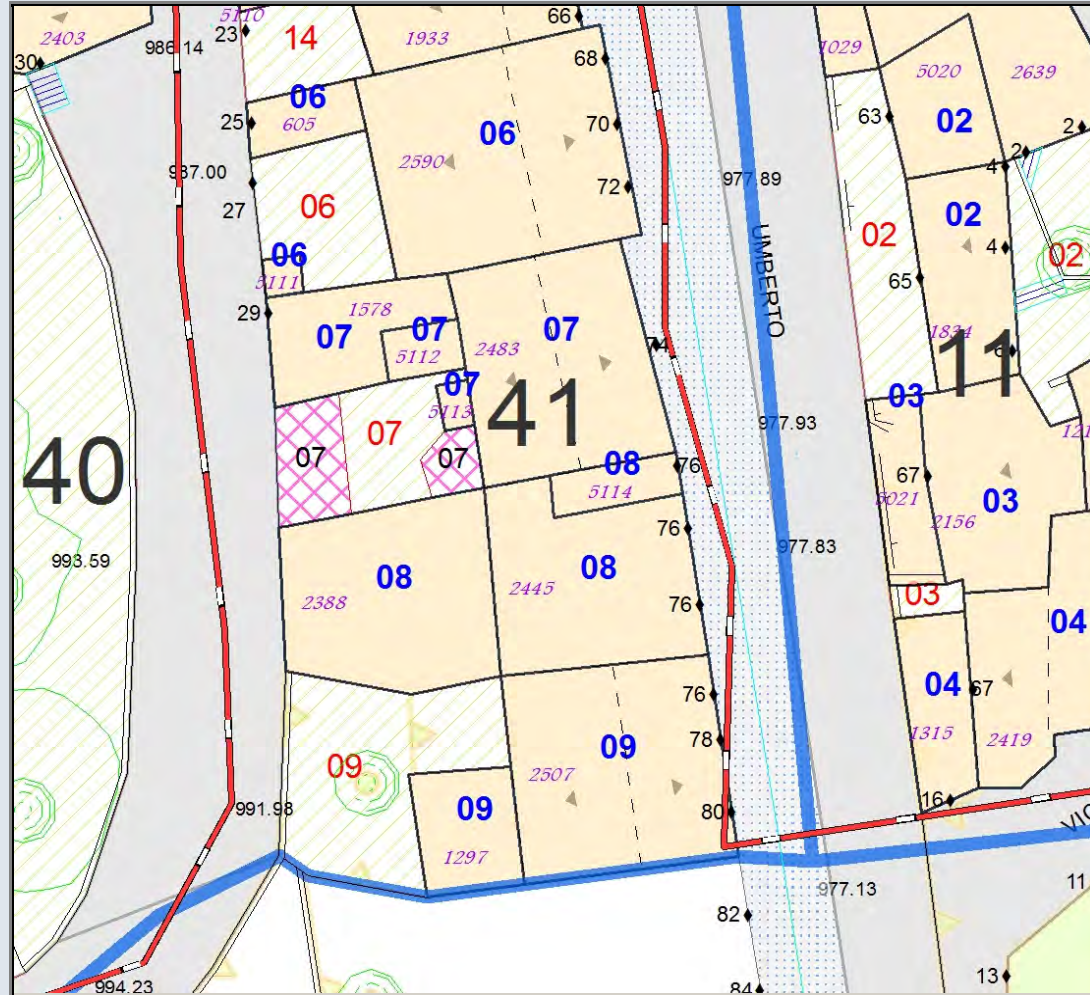
MODALITA' DI INTERVENTO-PRESCRIZIONI-VINCOLI

Completamento di tipo B. Costruzione piano primo sulle UV2445 e UV5114 su una superficie non maggiore di 108,00 mq. Incremento di altezza non maggiore di 2,50 m. Incremento di volume non maggiore di 270,00 mc. Copertura a falda doppia con gronda su via umberto e manto in coppi laterizi.

A034109	Stato Attuale	Progetto
Superficie Coperta mq:	152,95	152,95
Pertinenza scoperta mq:	94,10	94,10
H1 Monte m:	11,50	11,5
H2 Valle m:	11,50	11,5
Superficie Totale mq:	247,05	247,05
Incremento Superficie mq:		0,00
Incremento Volume mc:		0,00
Volume Piano Terra mc:	535,32	458,85
Volume Totale mc:	1 507,36	1 507,36
Indice Fabbricazione mc/mq:	6,10	6,10
Indice Copertura mq/mq:	0,62	0,62
Sup. Residenziale:	358,79	358,79
Sup. Commerciale:	0,00	0,00
Sup. garage:	53,00	53,00
Altre Sup.non Residenziali:	100,00	100,00
Piani Monte:	4	4
Piani Valle:	4	4
Di cui Piani Seminterrati:	0	0
Di cui Piani Mansarda:	0	0
Strutture Verticali - finiture	Miste	
Strutture Verticali - materiali	Latero-Cemen	
Strutture Orizzontali - materiali	Tinteggiatura	
Infissi	Misto	
Tipo Copertura	Falde	
Manto Copertura	Coppi	
Colore Pareti		
Tipologia:	Contigua	Contigua
Stato Conservaz. Complessivo	Buono	
Dest. Uso Prevalente:	Residenza	
Dest. Uso PT. Monte:	Garage-Depos	
Dest. Uso PT. Valle:	Garage-Depos	
Utilizzo	Abitato	
N. Alloggi:	3	3
N. Vani:	24	24
Altezza Vani	Adeguate	
N. Famiglie:	1	1
N. Abitanti:	1	1
Titolo:	Proprietà	
Proprietà:	Privata	
Elementi Identitari Superstiti		

COD_UE	A034109	Zona	A	CM	cm	SubZona	supiggiu	Isolato	41	Unità Edilizia	9
Mappali	Foglio Catastale			Età		> 1975					
Via	VIA UMBERTO I			n. c.		76-80		SPAZIO PUBBLICO			

CLASSE E TIPO U.U
B2a
MOD. INTERVENTO
COA

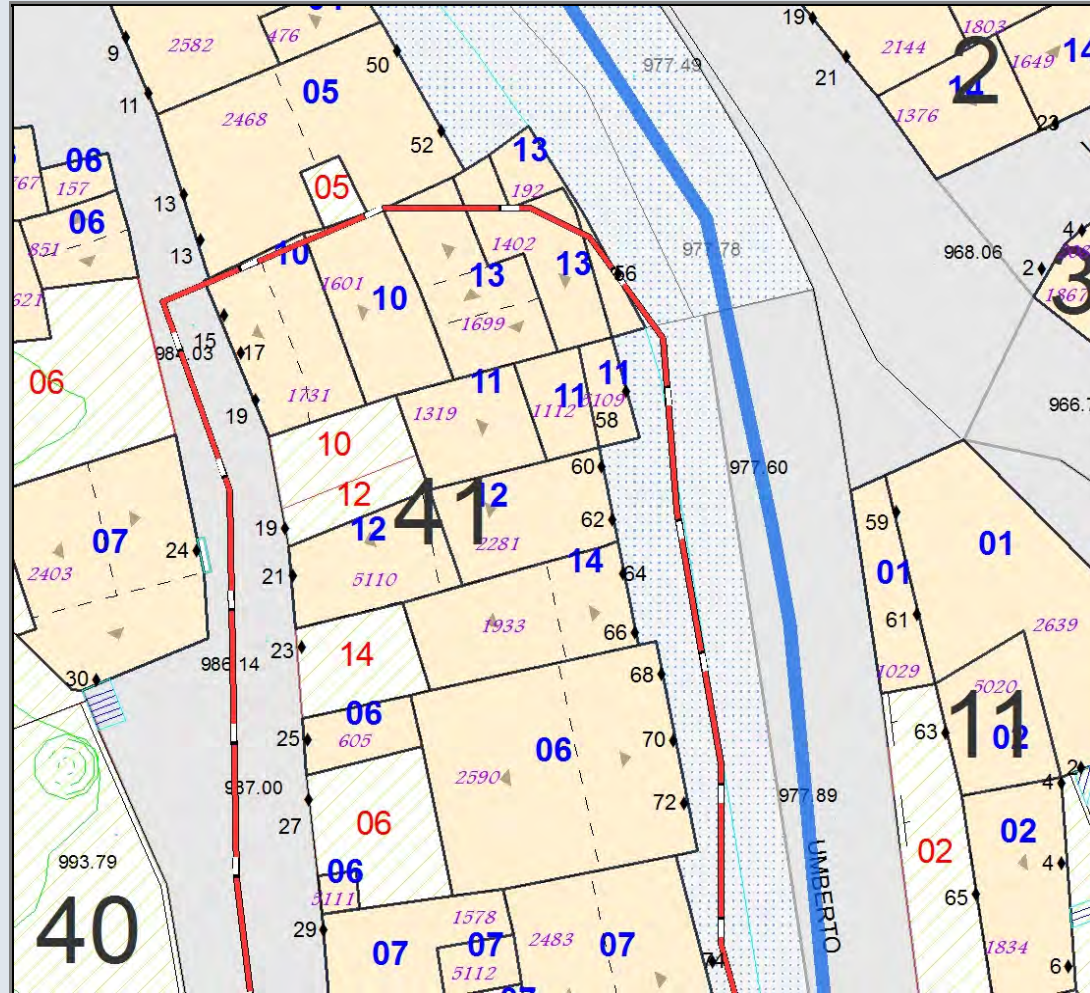


MODALITA' DI INTERVENTO-PRESCRIZIONI-VINCOLI
 Completamento di tipo A.

A034110	Stato Attuale	Progetto
Superficie Coperta mq:	94,94	94,94
Pertinenza scoperta mq:	25,80	25,80
H1 Monte m:	2,90	2,9
H2 Valle m:	4,50	4,5
Superficie Totale mq:	120,74	120,74
Incremento Superficie mq:		0,00
Incremento Volume mc:		0,00
Volume Piano Terra mc:	237,34	284,81
Volume Totale mc:	331,49	331,49
Indice Fabbricazione mc/mq:	2,75	2,75
Indice Copertura mq/mq:	0,79	0,79
Sup. Residenziale:	189,87	189,87
Sup. Commerciale:	0,00	0,00
Sup. garage:	0,00	0,00
Altre Sup.non Residenziali:	0,00	0,00
Piani Monte:	1	1
Piani Valle:	2	2
Di cui Piani Seminterrati:	1	1
Di cui Piani Mansarda:	0	0
Strutture Verticali - finiture	Pietre	
Strutture Verticali - materiali	Legno	
Strutture Orizzontali - materiali	Intonaco	
Infissi	Legno	
Tipo Copertura	Falde	
Manto Copertura	Coppi	
Colore Pareti		
Tipologia:	Contigua	Contigua
Stato Conservaz. Complessivo	Mediocre	
Dest. Uso Prevalente:	Residenza	
Dest. Uso PT. Monte:	Residenza	
Dest. Uso PT. Valle:	Residenza	
Utilizzo	Disabitato	
N. Alloggi:	1	1
N. Vani:	7	7
Altezza Vani	Adeguate	
N. Famiglie:	0	0
N. Abitanti:	0	0
Titolo:	Proprietà	
Proprietà:	Privata	
Elementi Identitari Superstiti		

COD_UE	A034110	Zona	A	CM	cm	SubZona	supiggiu	Isolato	41	Unità Edilizia	10
Mappali	Foglio Catastale			Età		1901 - 1930					
Via	VIA PAOLI				n. c.	15-19		SPAZIO PUBBLICO			

CLASSE E TIPO U.U
A2
MOD. INTERVENTO
RET

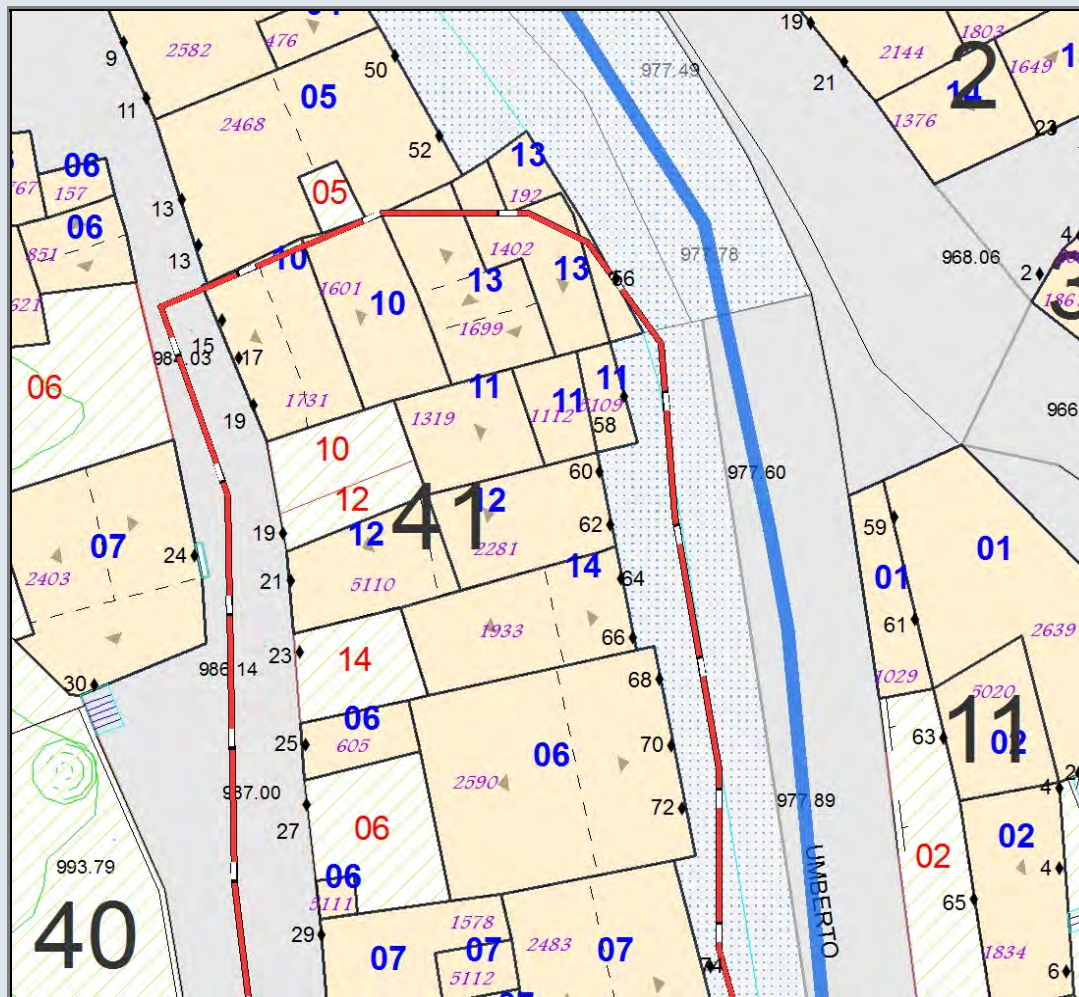


MODALITA' DI INTERVENTO-PRESCRIZIONI-VINCOLI
Restauro tipologico.

A034111	Stato Attuale	Progetto
Superficie Coperta mq:	61,20	61,20
Pertinenza scoperta mq:	0,00	0,00
H1 Monte m:	4,00	4
H2 Valle m:	10,00	10
Superficie Totale mq:	61,20	61,20
Incremento Superficie mq:		0,00
Incremento Volume mc:		0,00
Volume Piano Terra mc:	244,78	183,59
Volume Totale mc:	526,92	526,92
Indice Fabbricazione mc/mq:	8,61	8,61
Indice Copertura mq/mq:	1,00	1,00
Sup. Residenziale:	122,39	122,39
Sup. Commerciale:	0,00	0,00
Sup. garage:	31,20	31,20
Altre Sup.non Residenziali:	30,00	30,00
Piani Monte:	1	1
Piani Valle:	3	3
Di cui Piani Seminterrati:	2	2
Di cui Piani Mansarda:	0	0
Strutture Verticali - finiture	Miste	
Strutture Verticali - materiali	Latero-Cemen	
Strutture Orizzontali - materiali	Non Finito	
Infissi	Misto	
Tipo Copertura	Falde	
Manto Copertura	Misto	
Colore Pareti		
Tipologia:	Contigua	Contigua
Stato Conservaz.Complexivo	Sufficiente	
Dest. Uso Prevalente:	Residenza	
Dest. Uso PT. Monte:	Residenza	
Dest. Uso PT. Valle:	Garage-Depos	
Utilizzo	Abitato	
N. Alloggi:	1	1
N. Vani:	8	8
Altezza Vani	Adeguata	
N. Famiglie:	1	1
N. Abitanti:	2	2
Titolo:	Proprietà	
Proprietà:	Privata	
Elementi Identitari Superstiti		

COD_UE	A034111	Zona	A	CM	cm	SubZona	supiggiu	Isolato	41	Unità Edilizia	11
Mappali	Foglio Catastale			Età		1951 - 1960					
Via	VIA UMBERTO I				n. c.	58	SPAZIO PUBBLICO				

CLASSE E TIPO U.U
B2b
MOD. INTERVENTO
COA

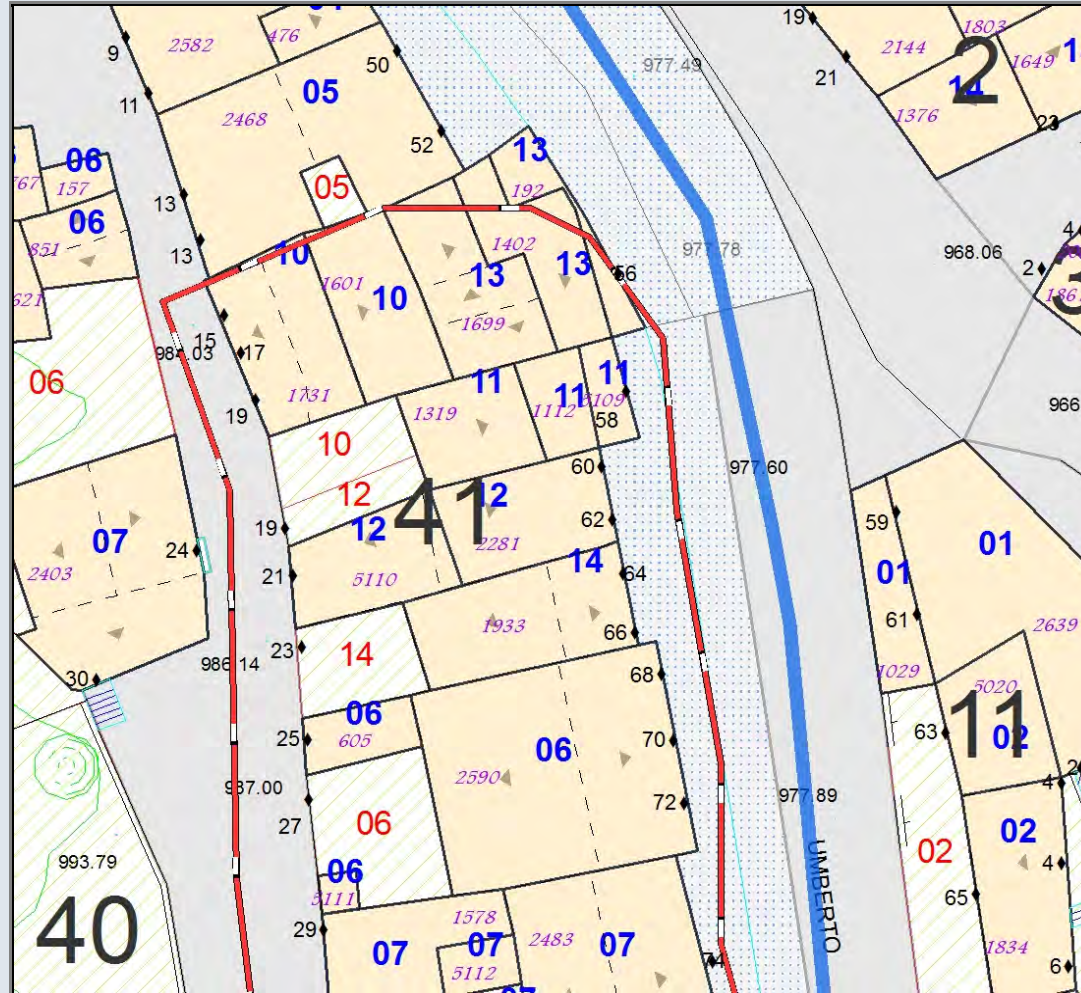


MODALITA' DI INTERVENTO-PRESCRIZIONI-VINCOLI
 Completamento tipo A. Rimozione della copertura in eternit e sostituzione con coppi laterizi.

A034112	Stato Attuale	Progetto
Superficie Coperta mq:	85,25	85,25
Pertinenza scoperta mq:	15,03	15,03
H1 Monte m:	5,65	5,65
H2 Valle m:	13,50	13,5
Superficie Totale mq:	100,28	100,28
Incremento Superficie mq:		0,00
Incremento Volume mc:		0,00
Volume Piano Terra mc:	255,75	255,75
Volume Totale mc:	1 168,92	1 168,92
Indice Fabbricazione mc/mq:	11,66	11,66
Indice Copertura mq/mq:	0,85	0,85
Sup. Residenziale:	255,76	255,76
Sup. Commerciale:	0,00	0,00
Sup. garage:	40,00	40,00
Altre Sup.non Residenziali:	45,24	45,24
Piani Monte:	2	2
Piani Valle:	4	4
Di cui Piani Seminterrati:	2	2
Di cui Piani Mansarda:	0	0
Strutture Verticali - finiture	Blocchicls	
Strutture Verticali - materiali	Latero-Cemen	
Strutture Orizzontali - materiali	Tinteggiatura	
Infissi	Misto	
Tipo Copertura	Falde	
Manto Copertura	Coppi	
Colore Pareti		
Tipologia:	Contigua	Contigua
Stato Conservaz. Complessivo	Buono	
Dest. Uso Prevalente:	Residenza	
Dest. Uso PT. Monte:	Residenza	
Dest. Uso PT. Valle:	Garage-Depos	
Utilizzo	Abitato	
N. Alloggi:	1	1
N. Vani:	12	12
Altezza Vani	Adeguata	
N. Famiglie:	1	1
N. Abitanti:	2	2
Titolo:	Proprietà	
Proprietà:	Privata	
Elementi Identitari Superstiti		

COD_UE	A034112	Zona	A	CM	cm	SubZona	supiggiu	Isolato	41	Unità Edilizia	12
Mappali	Foglio Catastale			Età		> 1975					
Via	VIA PAOLI					n. c.	21		SPAZIO PUBBLICO		
Via	VIA UMBERTO I					n. c.	60-62				

CLASSE E TIPO U.U
B2a
MOD. INTERVENTO
COA

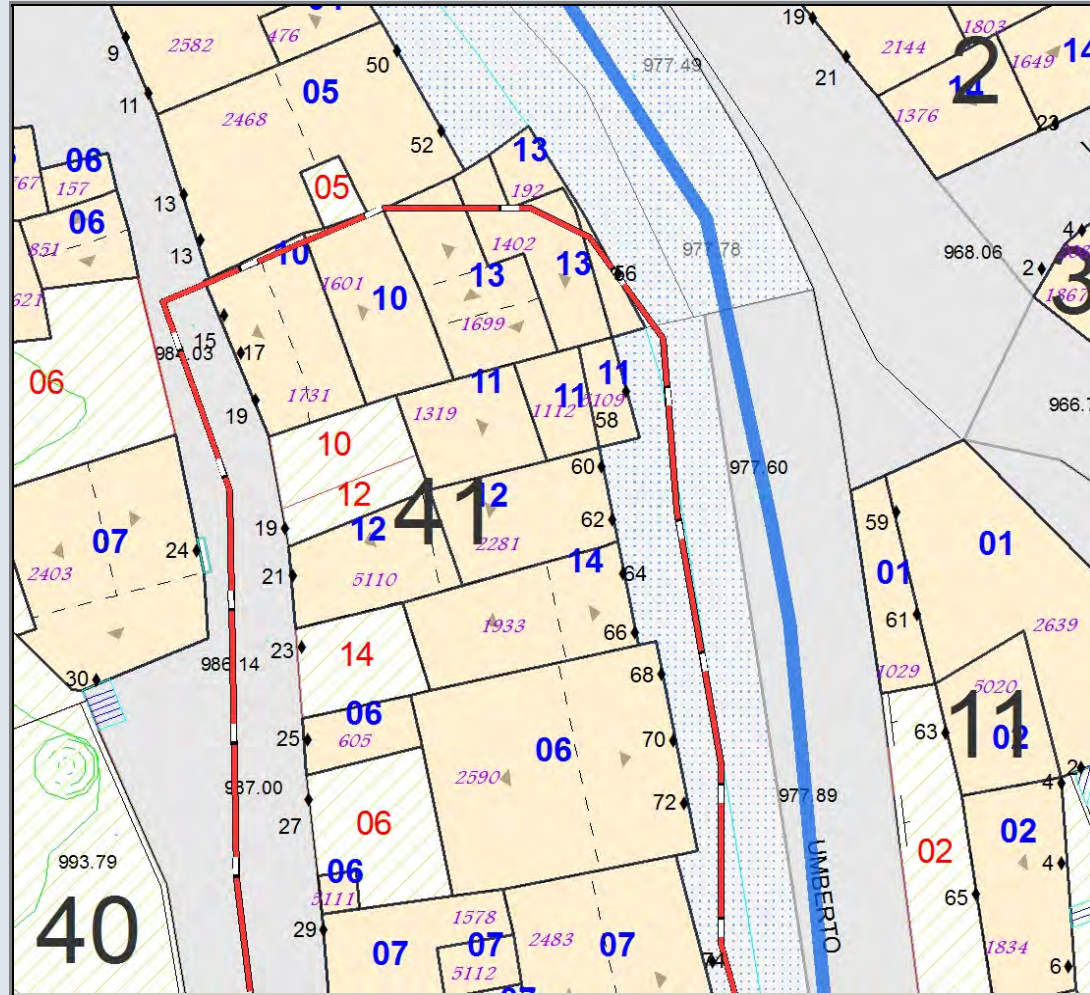


MODALITA' DI INTERVENTO-PRESCRIZIONI-VINCOLI
 Completamento tipo A.

A034113	Stato Attuale	Progetto
Superficie Coperta mq:	101,53	101,53
Pertinenza scoperta mq:	0,00	0,00
H1 Monte m:	8,35	8,35
H2 Valle m:	8,35	8,35
Superficie Totale mq:	101,53	101,53
Incremento Superficie mq:		0,00
Incremento Volume mc:		0,00
Volume Piano Terra mc:	406,14	304,60
Volume Totale mc:	738,14	738,14
Indice Fabbricazione mc/mq:	7,27	7,27
Indice Copertura mq/mq:	1,00	1,00
Sup. Residenziale:	304,60	304,60
Sup. Commerciale:	0,00	0,00
Sup. garage:	0,00	0,00
Altre Sup.non Residenziali:	0,00	0,00
Piani Monte:	3	3
Piani Valle:	3	3
Di cui Piani Seminterrati:	0	0
Di cui Piani Mansarda:	0	0
Strutture Verticali - finiture	Miste	
Strutture Verticali - materiali	Latero-Cemen	
Strutture Orizzontali - materiali	Intonaco	
Infissi	Legno	
Tipo Copertura	Falde	
Manto Copertura	Coppi	
Colore Pareti		
Tipologia:	Contigua	Contigua
Stato Conservaz.Complexivo	Sufficiente	
Dest. Uso Prevalente:	Residenza	
Dest. Uso PT. Monte:	Residenza	
Dest. Uso PT. Valle:	Residenza	
Utilizzo	Saltuario	
N. Alloggi:	1	1
N. Vani:	12	12
Altezza Vani	Adeguate	
N. Famiglie:	1	1
N. Abitanti:	3	3
Titolo:	Proprietà	
Proprietà:	Privata	
Elementi Identitari Superstiti		

COD UE	A034113	Zona	A	CM	cm	SubZona	supiggiu	Isolato	41	Unità Edilizia	13
Mappali	Foglio Catastale			Età		1951 - 1960					
Via	VIA UMBERTO I			n. c.	56	SPAZIO PUBBLICO					

CLASSE E TIPO U.U
B1
MOD. INTERVENTO
RIS


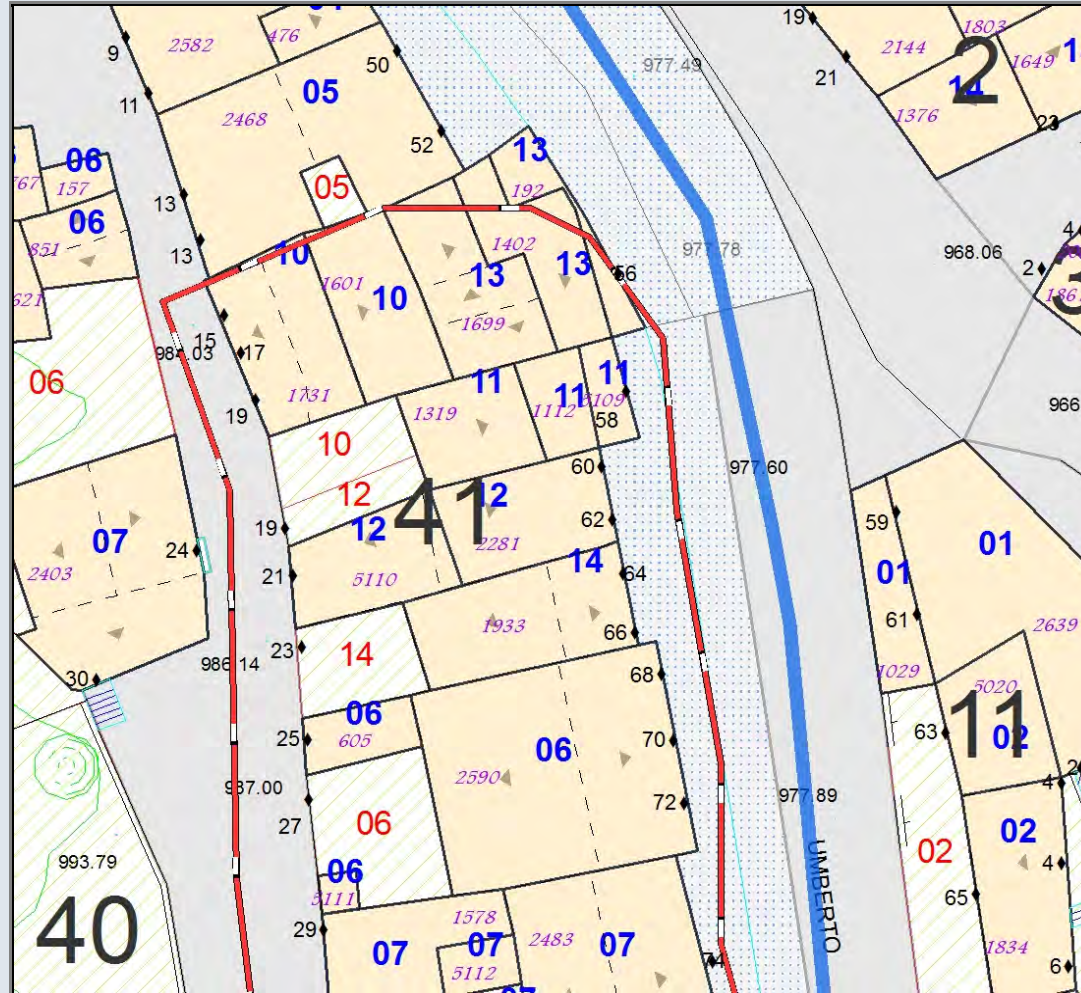


MODALITA' DI INTERVENTO-PRESCRIZIONI-VINCOLI
 Ristrutturazione edilizia.

A034114	Stato Attuale	Progetto
Superficie Coperta mq:	58,72	58,72
Pertinenza scoperta mq:	29,94	29,94
H1 Monte m:	4,30	4,3
H2 Valle m:	14,00	14
Superficie Totale mq:	88,66	88,66
Incremento Superficie mq:		0,00
Incremento Volume mc:		0,00
Volume Piano Terra mc:	234,89	176,17
Volume Totale mc:	822,13	822,13
Indice Fabbricazione mc/mq:	9,27	9,27
Indice Copertura mq/mq:	0,66	0,66
Sup. Residenziale:	156,37	156,37
Sup. Commerciale:	0,00	0,00
Sup. garage:	50,00	50,00
Altre Sup.non Residenziali:	28,52	28,52
Piani Monte:	2	2
Piani Valle:	4	4
Di cui Piani Seminterrati:	2	2
Di cui Piani Mansarda:	0	0
Strutture Verticali - finiture	Blocchicls	
Strutture Verticali - materiali	Latero-Cemen	
Strutture Orizzontali - materiali	Tinteggiatura	
Infissi	Misto	
Tipo Copertura	Falde	
Manto Copertura	Coppi	
Colore Pareti		
Tipologia:	Contigua	Contigua
Stato Conservaz.Complexivo	Buono	
Dest. Uso Prevalente:	Residenza	
Dest. Uso PT. Monte:	Residenza	
Dest. Uso PT. Valle:	Garage-Depos	
Utilizzo	Saltuario	
N. Alloggi:	1	1
N. Vani:	11	11
Altezza Vani	Adeguata	
N. Famiglie:	1	1
N. Abitanti:	1	1
Titolo:	Proprietà	
Proprietà:	Privata	
Elementi Identitari Superstiti		

COD_UE	A034114	Zona	A	CM	cm	SubZona	supiggiu	Isolato	41	Unità Edilizia	14
Mappali	Foglio Catastale			Età		> 1975					
Via	VIA PAOLI					n. c.	23	SPAZIO PUBBLICO			
Via	VIA UMBERTO I					n. c.	64-66				

CLASSE E TIPO U.U
B2a
MOD. INTERVENTO
COA



MODALITA' DI INTERVENTO-PRESCRIZIONI-VINCOLI
 Completamento tipo A.